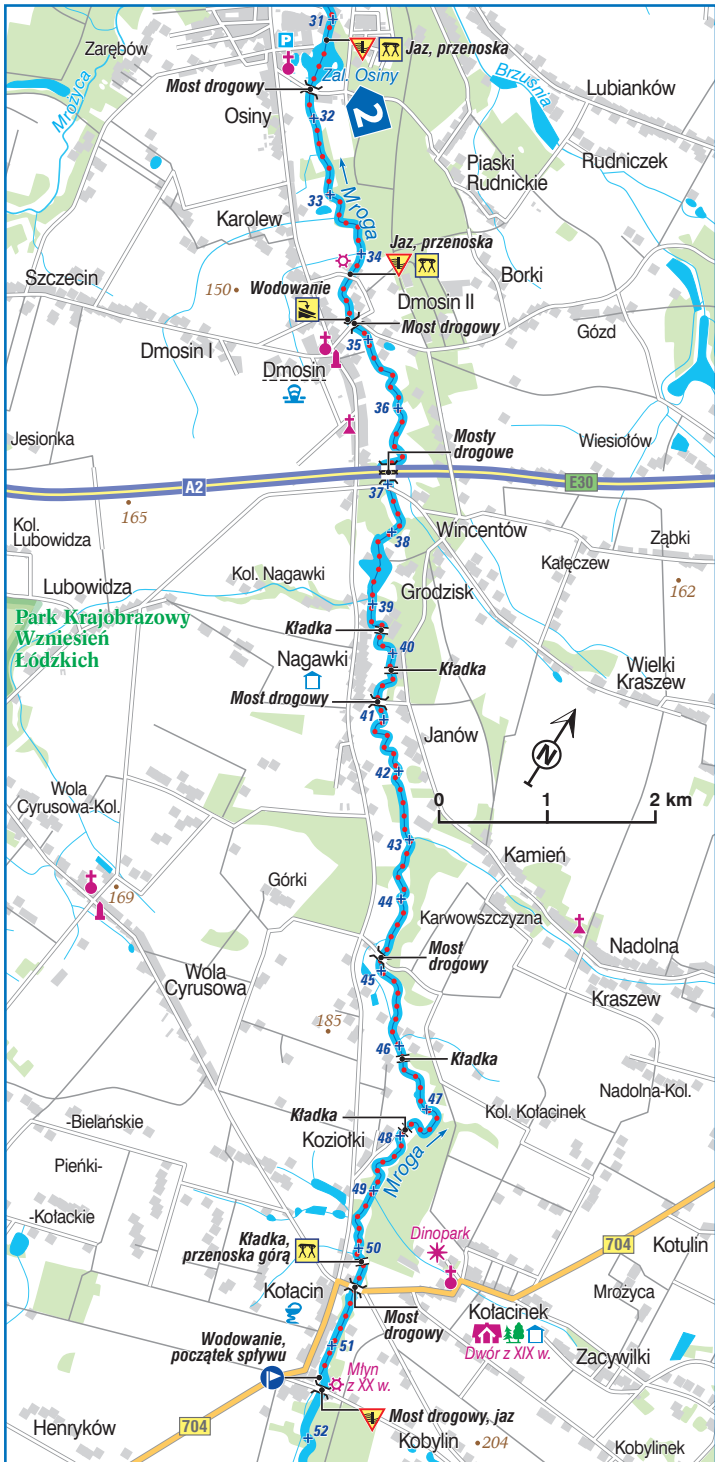


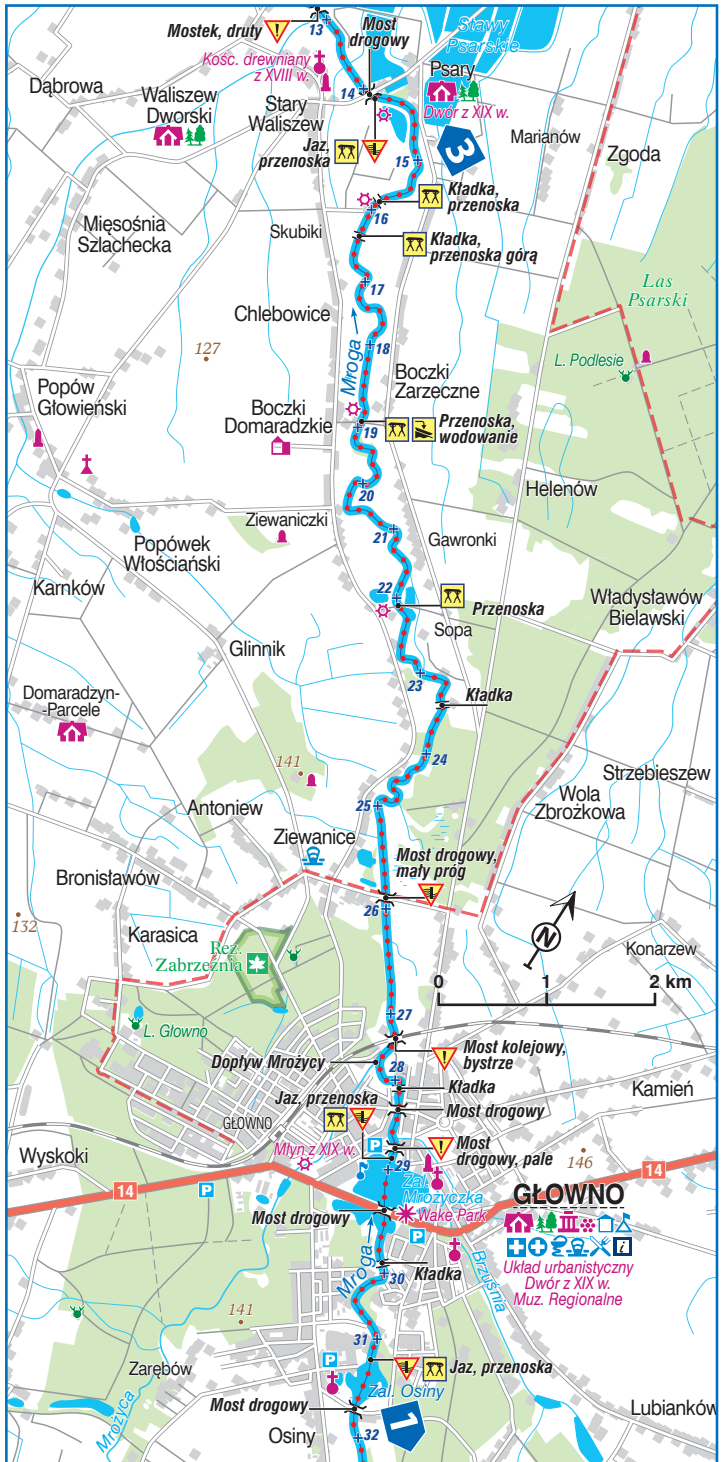
RZEKA MROGA

Etap 1 (skala 1:70 000) Kołacin – Głowno (22 km)



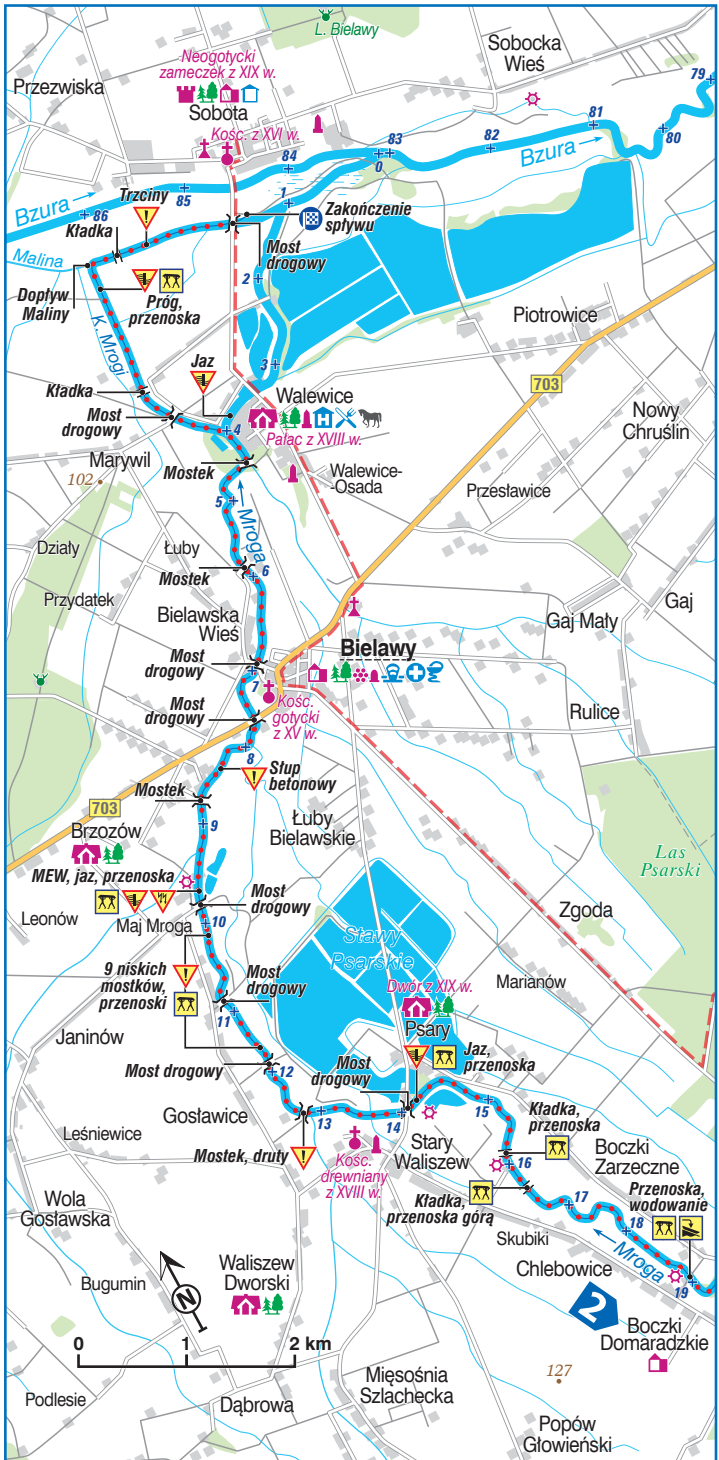
RZĘKA MROGA

Etap 2 (skala 1:70 000) Kołacin – Głowno (22 km) / Głowno – Sobota (27 km)



RZĘKA MROGA

Etap 3 (skala 1:70 000) Głowno – Sobota (27 km)



Legenda

	Szlak kajakowy, kierunek spływu
+ 101	Kilometraż liczony w górę rzeki (w km)
 	Początek / koniec szlaku
 	Miejsce wodowania; miejsce biwakowe
	Przenoska
 	Niebezpieczne miejsce; elektrownia
	Jaz, spiętrzenie, próg
 =	Most; kładka
	Rzeka
	Jezioro, zbiornik wodny; bagno, teren podmokły
   	Kościół; klasztor; kaplica; cerkiew
  	Synagoga; pomnik; mogiła
   	Zamek; ruiny zamku; muzeum; grodzisko
  	Pałac, dwór; zabytkowy park; ratusz
 	Wiatrak; młyn wodny
  	Zabytek techniki; inny zabytek; obiekt interesujący
  	Informacja turystyczna; nadleśnictwo; leśniczówka
 	Parking; lotnisko
 	Kamieniołom; skałka
  	Szpital; przychodnia lekarska; apteka
  	Sklep spożywczy; gastronomia; ośrodek wypoczynkowy
  	Hotel; inny nocleg; pole biwakowe, camping
  	Kąpielisko, plaża; stadion, boisko; stadnina
	Rezerwat przyrody
	Park krajobrazowy
	Teren zabudowany; las
	Autostrada
	Droga ekspresowa
	Droga krajowa
	Droga wojewódzka
	Droga lokalna
	Droga polna; droga leśna
	Linia kolejowa; stacja
	Granica województwa
ŁÓDŹ	Siedziba województwa
ŁOWICZ	Siedziba powiatu
Bielawy	Siedziba gminy