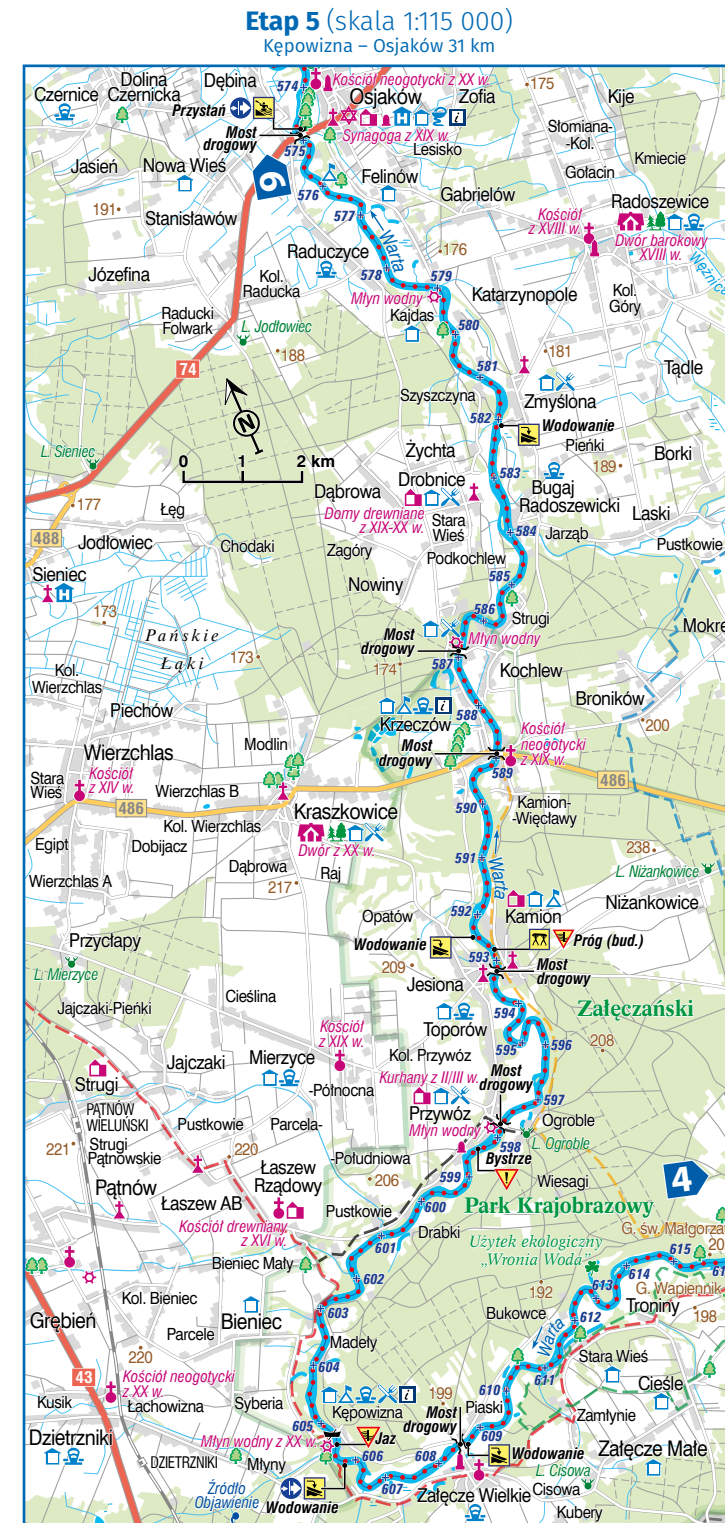
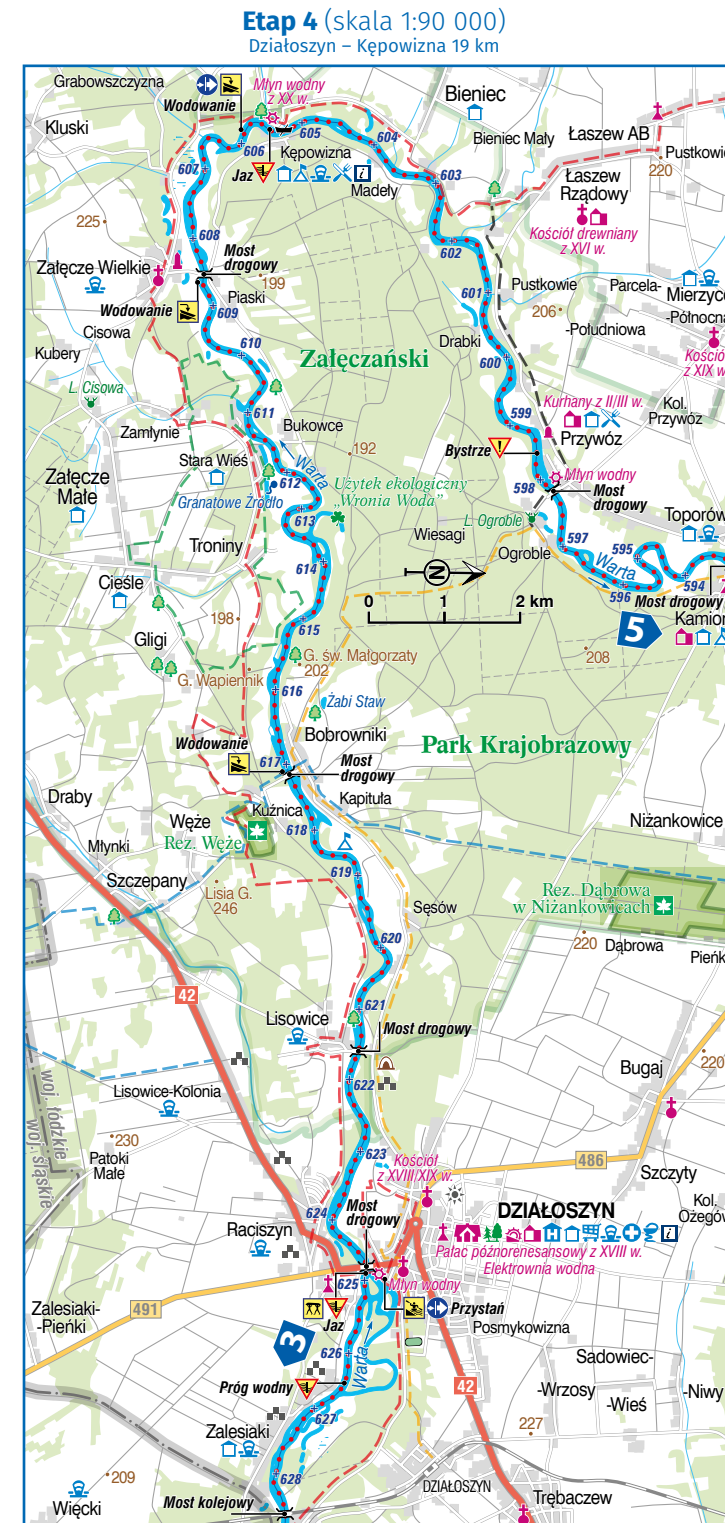
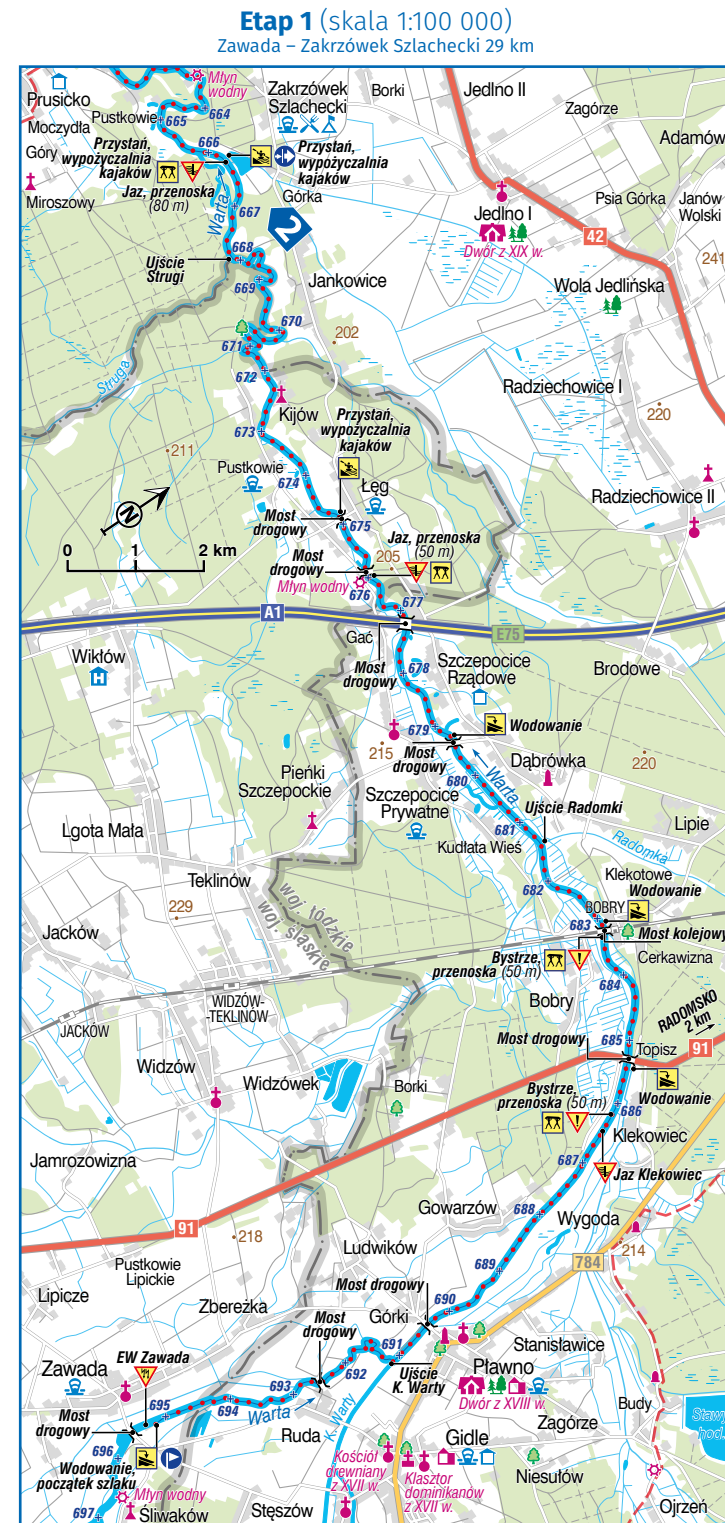
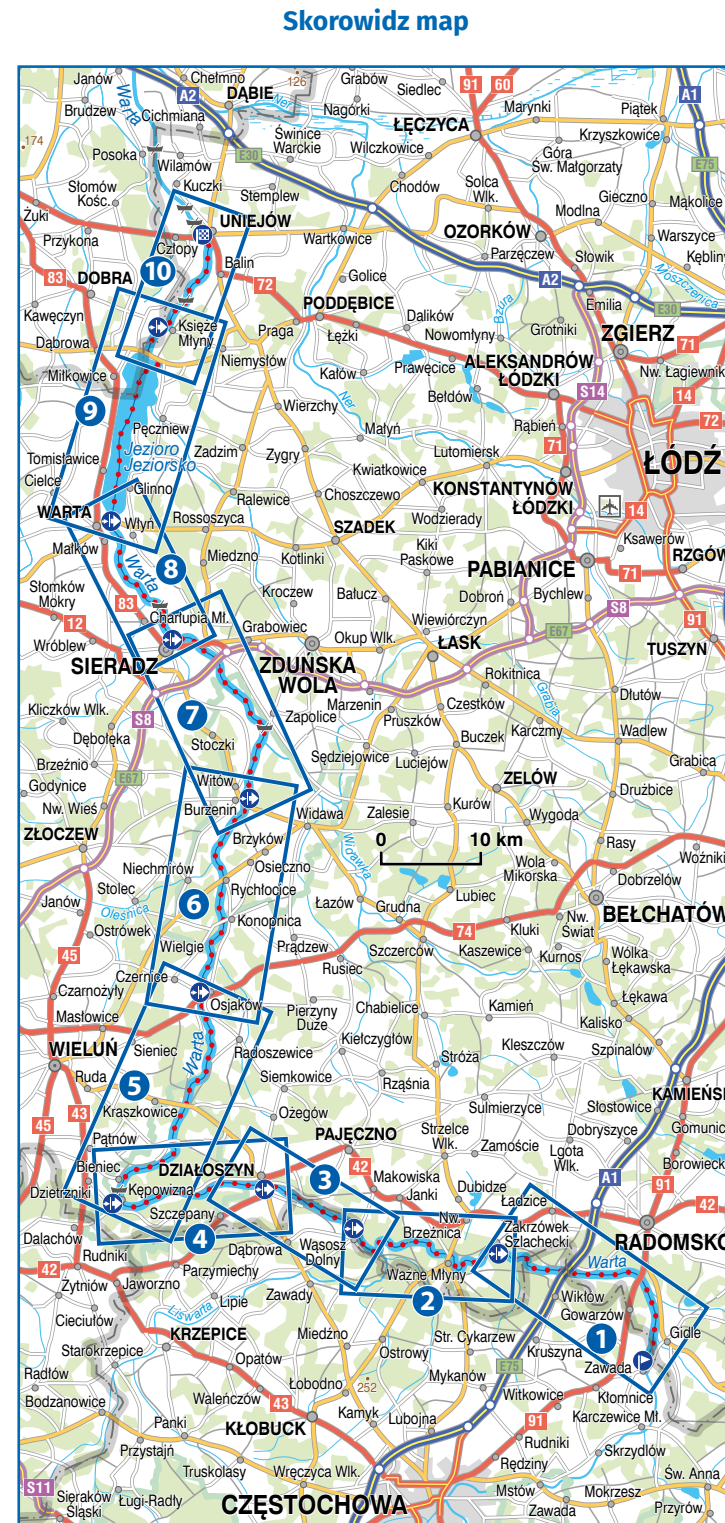


Szlak kajakowy rzeki Warty w województwie łódzkim

OBJAŚNIENIE ZNAKÓW

- Szlak kajakowy, kierunek spływu
- Kilometr żłony w górnę rzeki (w km)
- Początek / koniec szlaku
- Początek / koniec dzienneo odcinka szlaku
- Przystań kajakowa; miejsce wodowania
- Przenoska
- Niebezpieczne miejsce; elektronwnia
- Jaz, spiętrzenie, próg
- Most
- Rzeka
- Jezioro, zbiornik wodny; bagno, teren podmokły
- Kościół; klasztor; kaplica
- Synagoga; pomnik; mogiła
- Zamek; ruina; muzeum
- Pałac; dwór; zabytkowy park; ratusz
- Wiatrak; młyn wodny
- Zabytek techniki; inny zabytek; obiekt interesujący
- Informacja turystyczna; leśniczówka; źródło
- Prom rzeczny; lotnisko
- Punkt widokowy; kamieniołom; jaskinia
- Przychodnia lekarska; apteka; uzdrowisko
- Market; sklep spożywczy; gastronomia
- Hotel; inny nocleg; pole biwakowe, camping
- Stadion, boisko
- Rezerwat przyrody; użytek ekologiczny; pomnik przyrody
- Park krajobrazowy
- Teren zabudowany; las
- Autostrada
- Droga ekspresowa
- Droga krajowa
- Droga wojewódzka
- Droga lokalna
- Droga polna; droga leśna
- Linia kolejowa; stacja
- Pieszę szlaki turystyczne
- Granica województwa

europilot
© Euro Pilot Sp. z o.o.
www.europilot.com.pl
ISBN 978-83-8218-151-7





MAPA KAJAKOWA

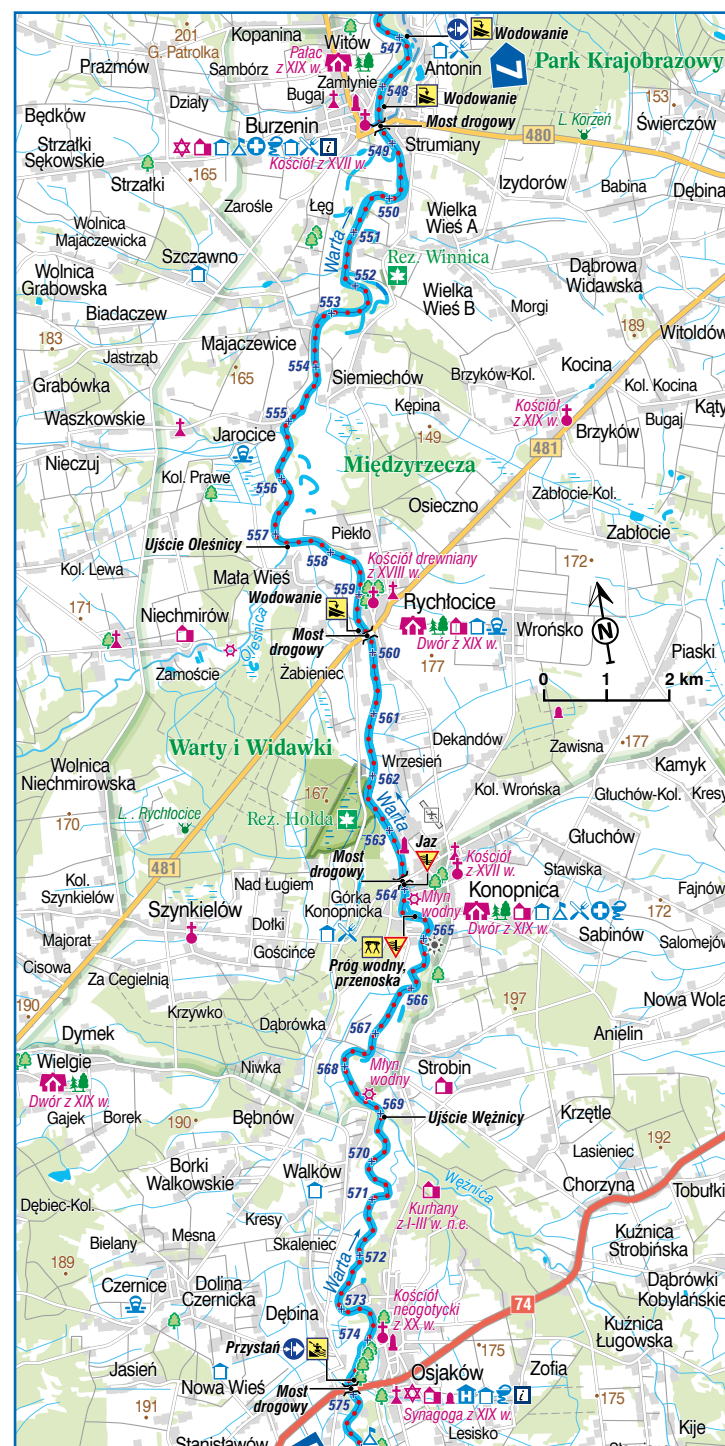
Atrakcje na szlaku

Praktyczne wskazówki

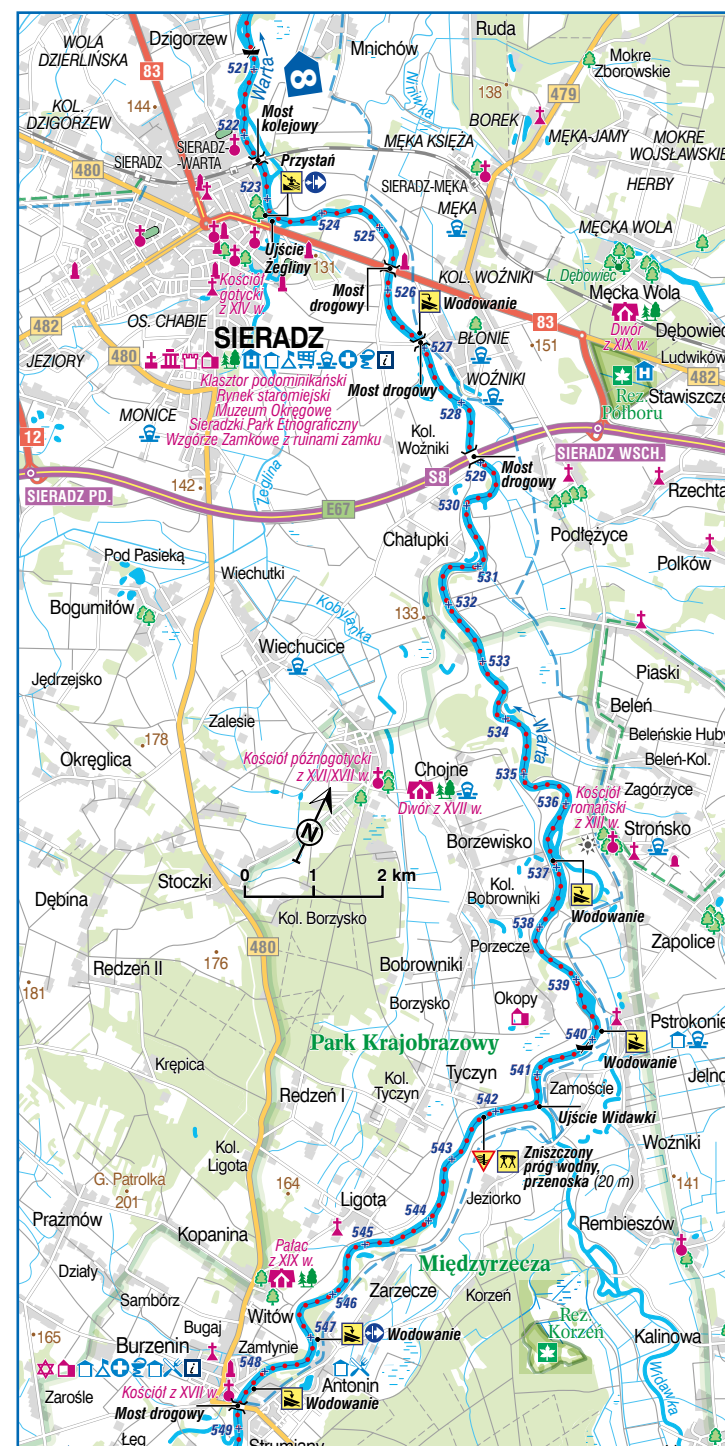
Oznaczone przenoski i inne utrudnienia

RZKA WARTA WOJEWÓDZTWO ŁÓDZKIE

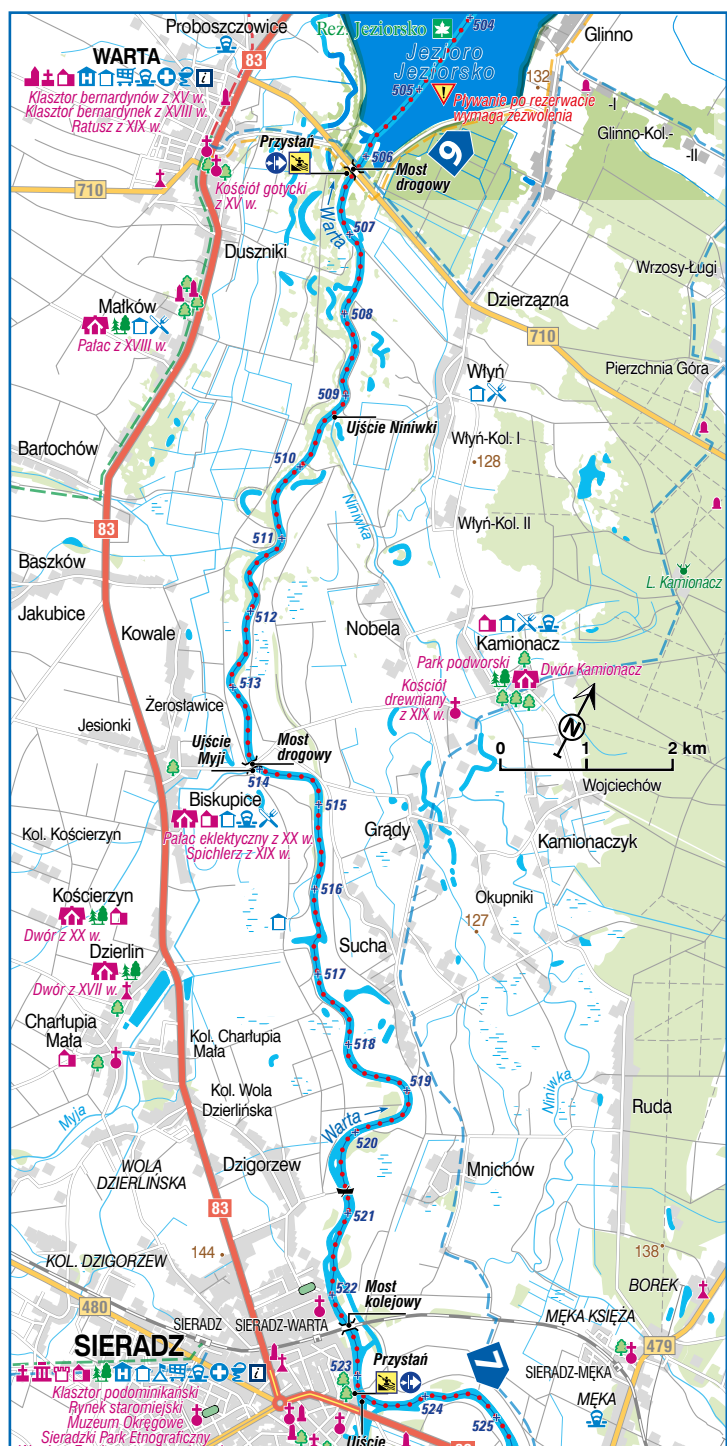
Etap 6 (skala 1:110 000)
Osjaków – Burzenin/Strumiany 28 km



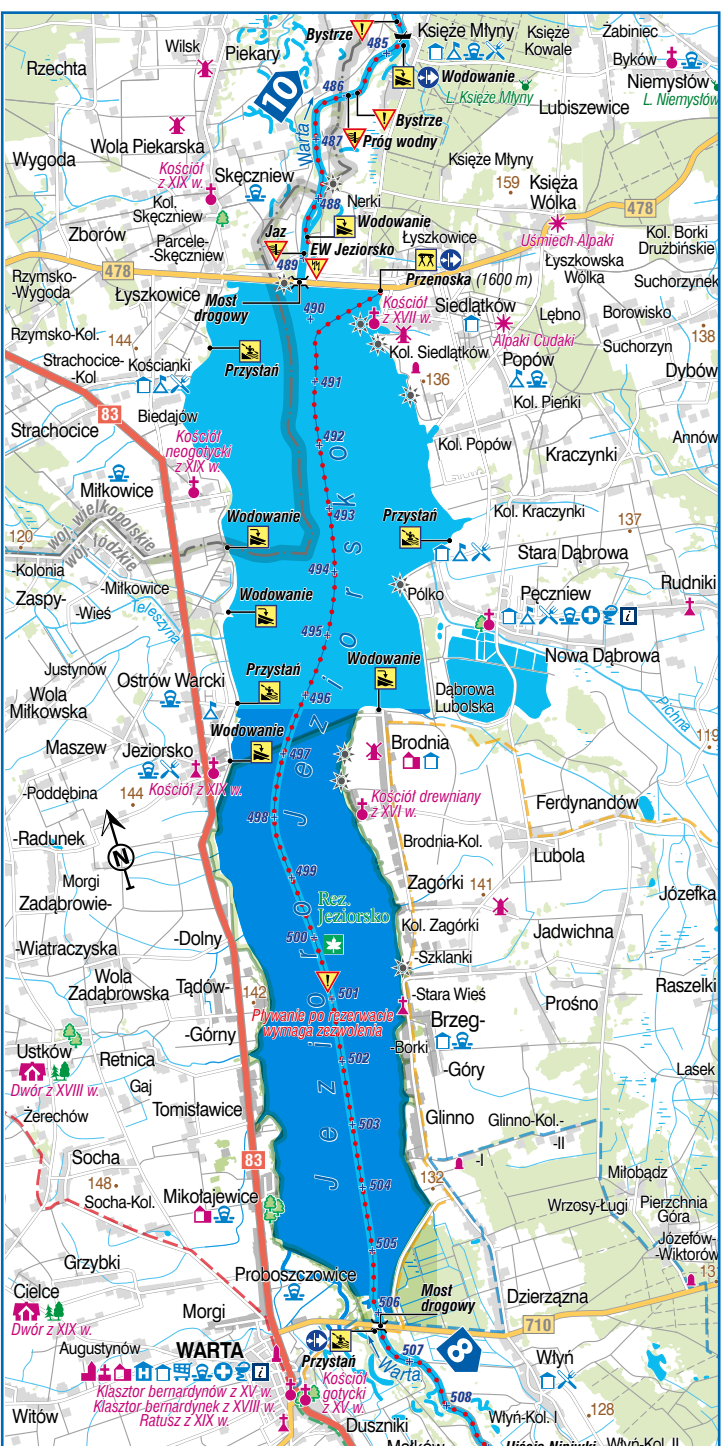
Etap 7 (skala 1:100 000)
Burzenin/Strumiany – Sieradz 24 km



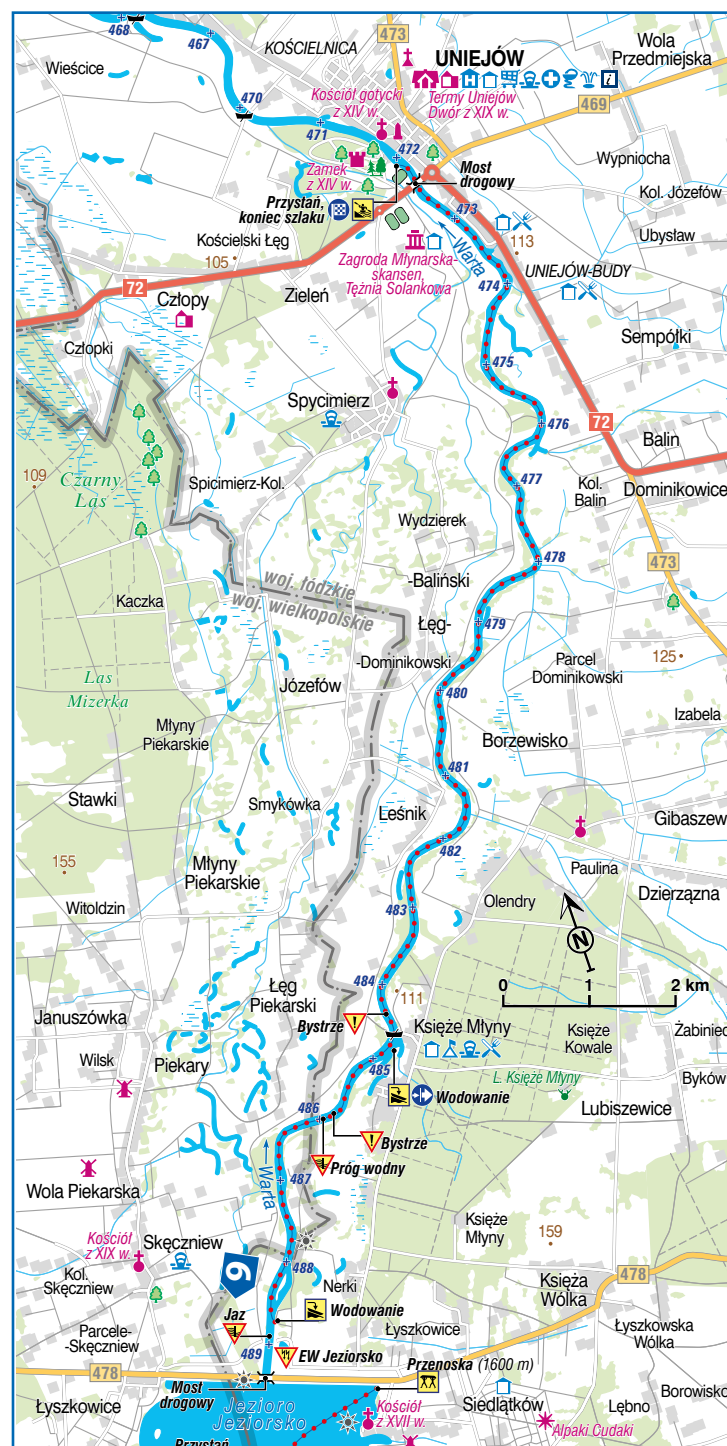
Etap 8 (skala 1:80 000)
Sieradz – Warta 17 km



Etap 9 (skala 1:110 000)
Warta – Księże Młyny 21 km



Etap 10 (skala 1:80 000)
Księże Młyny – Uniejów 13 km



WARTA, dopływ Odry, jest dostępna dla kajakarzy na długości ponad 755 km, od **Poraju** (woj. śląskie) do **Kostrzyna nad Odrą** (woj. lubuskie). Jej wody na opisanym łódzkim odcinku są dość czyste.

Spytyw rozpoczynamy we wsi **ZAWADA** (woj. śląskie) na lewym brzegu, za mostem i elektrownią wodną, która na kajakarzach kontynuujących spływa Wartą ze Śląska wymusza **przenoskę**. Dalej pokonujemy kamienisty próg już na terenie **woj. łódzkiego**. Stąd do **Bobrow** rzeka jest uregulowana. Postój za mostem w **Rudej** pozwoli na zwiedzenie **Gidli**. We wsi **warto zajrzeć do barokowego Sanktuarium MB Gidelskiej**.

Za **Gidlami** mijamy po prawej ujście starego koryta **Wiercicy**, dalej dwa mosty w **Pławnie** i **Gowarzowie** (spalony) oraz niżej zastawkę w **Klekwcu**, niebezpieczny próg wodny z silnymi wirami za uskokiem. Zalecana jest **przenoska** lewym brzegiem (50 m).

Mijamy most w **Topiszu**, w ciągu drogi krajowej nr 91 do **Radomska**. Przed dopłynięciem do mostu kolejowego w **Bobrach**, niebezpieczny próg wodny z wirami i cofkami, wymusza **przenoskę** lewym brzegiem (50 m). Tu zaczyna się piękny odcinek nieuregulowanej rzeki. Dalej przepływamy pod mostem łączącym **Szczepocice Rządowe** i **Szczepocice Prywatne** oraz mostem w ciągu **autostrady A1**. We wsi **Łęg** **przenoską** (50 m) prawym brzegiem przy jazach pokonujemy elektrownię i tartak, a później przepływamy pod mostem. Płynąc meandrami Warty mijamy po prawej wieś **Kijów**. W kolejnej wsi **ZAKRZÓWEK SZLACHECKI** czeka jaz pompowni wodnej elektrowni Betchatów z **przenoską** lewą stroną (80 m). Przed pompownią w prawo za groblą znajduje się dobrze zagospodarowany **sztuczny zalew Zakrzówek**. Tu kończymy pierwszy dzień spływu.

Kolejnego dnia dojeżdżamy do mostu w **Ważnych Młynach**, za którym znajduje się próg wodny, którym mogą spłynąć wprawni kajakarze albo minąć go **przenoską** prawym brzegiem (100 m). Płynąc dalej szlak prowadzi do wsi **Orczuchy** (biwak) i **KULE** przy ujściu **Liswarty**, przed którym spływ utrudniają szumy, a za którym po lewej widać przystań, w której zatrzymujemy się na nocleg.

Płyniemy dalej. Za wsią **Wąsosz** przepływamy pod mostem i kierujemy do **Niwisk Dolnych**, gdzie trzeba uważać na wystające z wody resztki pali dawnego młyna. W **Lelitach** rzeka rozwidla się tworząc duże zalesione wyspy. Na początku odnogi prawej,

skręcającej ostro w bok, czeka bystrze z gwałtownym spadkiem i trudnym ukośnym do nurtu napłynięciem. Łatwiejsze jest spłynięcie dość płytką drugą odnogą na wprost przez bystrze przy budynku dawnego młyna. Przed **DZIAŁOSZYNEM** na rozwidleniu płyniemy w prawo korytem głównym obok wysokiego, kamienistego progu. Dojeżdżamy do nowej przystani kajakowej, w której kończymy dzienny odcinek. W **Działoszynie** warto zobaczyć **pałac Męcińskich** i **kościół św. Marii Magdaleny**.

Kolejnego dnia płyniemy z przystani kajakowej do niedalekiej elektrowni wodnej z **przenoską** (50 m) po drewnianym pomoście. W Działoszynie zaczyna się **przetom Warty** przez Wyżynę Wieluńską i rzeka wplywa na teren **ZAŁĘCZAŃSKIEGO PARKU KRAJOBRAZOWEGO**. Mijamy **Lisowice**, **Tasarzowiznę** i **Bobrowniki**. Z **Bobrownik** jest niedaleko na górę **Zelce** do rezerwatu **Węże** oraz **Żabiego Stawu**. Płyniemy dalej zakolami Warty wśród lasów Załęczańskiego PK do **Starej Wsi** z ośrodkiem wypoczynkowym na lewym brzegu. W **Załączu Wielkim** mijamy most i wkraczamy w **przetomowy odcinek rzeki**. We wsi **KĘPOWIZNA** po przepłynięciu przez próg z silnym bystrzem, po prawej stronie mijamy ośrodek szkoleniowo-wypoczynkowy Nadwarciański Gród, tu kończymy kolejny dzień spływu.

Następnego dnia płyniemy przez wieś **Bieniec**, **Przywóz** i **Kamion**, gdzie po przepłynięciu pod mostem czeka na nas **przenoska** (20 m) prawym brzegiem przez próg. Dalej pokonujemy kolejne bystrza, w **Krzeczowie** dość długie za mostem, a w **Łykowie** również długie przy młynie oraz dawny próg, a z prawej wieś **Strugi**. Są w niej ciekawe pulsujące, krasowe źródła **św. Floriana**. Opuszczamy Załęczański PK. We wsi **Kajdas** trzeba uważać na próg z pali i bystrze za nim. Dojeżdżamy do **OSJAKOWA**, mijamy most i bystrze na progu wodnym i kończymy dzień na miejscu biwakowym na prawym brzegu.

Ruszamy z **Osjakowa**, przepływamy pod mostkiem dla pieszych i płyniemy aż do **Konopnicy**, przepływamy przez próg wodny, za którym można się zatrzymać na plaży po prawej stronie. Dojeżdżamy do **przenoski** (80 m) prawą stroną przy elektrowni wodnej (w budowie) i moście. We wsi **warto zobaczyć barokowy kościół i neogotycki pałac**. Za wsią wplywamy na teren **PARKU KRAJOBRAZOWEGO MIĘDZYRZECZA WARTY I WIDAWKI**. Pokonujemy bystrze i za nim przepływamy pod mostem we wsi **Rychłocice**. Można tu obejrzeć **drewniany kościół z XVIII w. i klasycystyczny pałac**. W **Jarocicach** trzeba uważać na pale po

progu wodnym i bystrze. W połowie odcinka do **Burzenina** na prawym brzegu niedaleko rzeki jest **rezerwat roślinności stepowej Winnica**. Dojeżdżamy do połączonych mostem wsi **BURZENIN** po lewej i **STRUMIANY** po prawej stronie rzeki. Dzień kończymy kilometr za wsiami po prawej stronie na polu biwakowym przy plaży i bazie kajakowej.

Następnego dnia płyniemy do **Tyczyna**, przed nim mijamy ostatni próg przed zaporą zbiornika Jezioro (**przenoska** prawą stroną 20 m) i ujście **Widawki**. Następnie za **Stroniskiem** pokonujemy kilka meandrów rzeki i po prawej stronie możemy się zatrzymać na szerokiej plaży. We wsi **na skraju wysokiej skarpy stoi romański kościół**. Za wsią opuszczamy teren PK. Płyniemy do **SIERADZA**, gdzie kończymy dzień na przystani kajakowej za kładką. W mieście **warto zobaczyć rynek, gotyckie kościoły i park etnograficzny**.

Kolejny dzień zaczynamy w **Sieradzu**, pokonujemy bystrze pod mostem kolejowym, płynąc do **Dzigorzowa** na prawym brzegu mijamy miejsce na biwak i prom, przepływamy pod mostem w **Biskupicach** i zbliżamy się do **WARTY**, gdzie kończymy dzień na prawym brzegu przy moście.

Przedostatni dzień to spływ sztucznym **zbiornikiem wodnym Jezioro**. Tuż za mostem w **Warcie** rzeka wpada do jeziora chronionego w **ornitologicznym rezerwacie Jezioro** (który kończy się zaraz za wsią), nie wolno tu dobić do brzegu i biwakować. Jezioro daje wiele możliwości wypoczynku i rekreacji. Za **Siedlątkowem** jezioro zamyka **zapora**, a na kajakarzy czeka **przenoska** z **Kościanek** na lewym brzegu (konieczne przejście koroną zapory) lub **Siedlątkowa** na prawym brzegu. Kajakowiec może się poniżej zapory na prawym brzegu w **Skęczniewie**, za jazem elektrowni i betonowym progami. Płyniemy do wsi **KSIĘŻE MŁYNY**, gdzie kończymy dzień.

Ostatni dzień to spokojny spływ rzeką lekko meandrującą wśród pól i łąk. Na koniec dojeżdżamy do **UNIEJOWA** i kończymy spływ przed mostem na miejskiej plaży u podnóża zamku. **Uzdrowskowo-turystyczny Uniejów przyciąga Termami Uniejów**. **Warto też zwiedzić gotycki kościół i zamek**.