










# INSTRUKCJA POZYSKANIA DANYCH Z BANKU DANYCH LOKALNYCH GUS

- 1 Wejdź na stronę Banku Danych Lokalnych GUS: <https://bdl.stat.gov.pl/bdl/metadane/cechy/2627>  
Następnie kliknij zaznaczony na poniższym screenie kafelek.

Dane wg stanu na 2026.03.05 Użytkownik: Gość

  DANE ▾ METADANE ▾ API ARCHIWUM ▾ POMOC ▾        

Start / Metadane / Kategorie / Grupy / Podgrupy / Cechy

Układ danych ^

Kategorie

Szukaj cechy

Podział terytorialny ▾







Inne ▾

Pojęcia ▾



Kategoria K27 FINANSE PUBLICZNE ▾

Grupa G423 DOCHODY BUDŻETÓW GMIN I MIAST NA PRAWACH POWIATU ▾

Podgrupa P2627 Dochody na 1 mieszkańca ▾

Nazwa	Id	Lata obowiązywania	Poziom udostępniania danych	Opis
 gminy łącznie z miastami na prawach powiatu				-
 gminy bez miast na prawach powiatu				-
 miasta na prawach powiatu				-

Licencja międzynarodowa Creative Commons BY 4.0 – Uznanie autorstwa | wersja: 20250326.1322

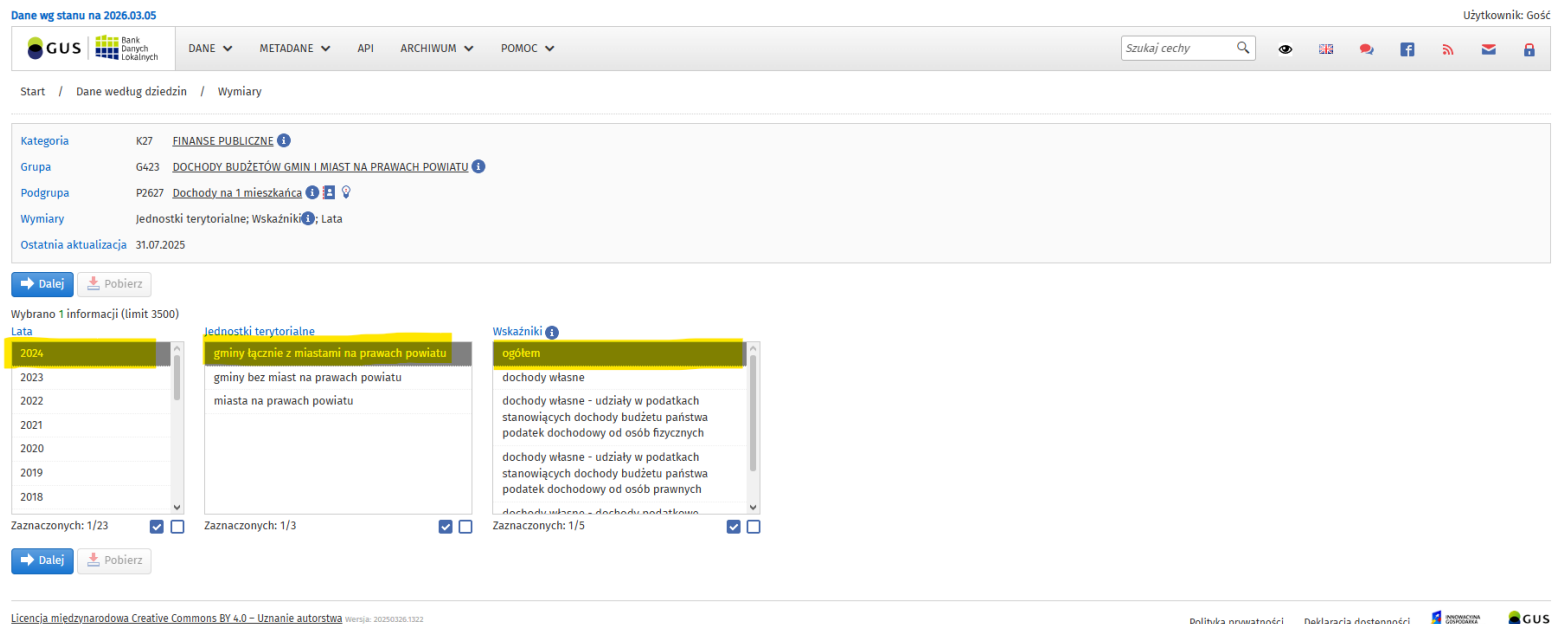
Polityka prywatności | Deklaracja dostępności  

## INSTRUKCJA POZYSKANIA DANYCH Z BANKU DANYCH LOKALNYCH GUS

### 2 W nowo otwartym oknie wybierz następujące opcje (zgodnie ze screenem):

- ✓ Lata: 2024
- ✓ Jednostki terytorialne: gminy łącznie z miastami na prawach powiatu
- ✓ Wskaźniki: ogółem

Następnie kliknij przycisk „Dalej”.



Dane wg stanu na 2026.03.05 Użytkownik: Gość

**GUS** Bank Danych Lokalnych

DANE ▾ METADANE ▾ API ARCHIWUM ▾ POMOC ▾

Szukaj cechy 🔍

Start / Dane według dziedzin / Wymiary

**Kategoria** K27 **FINANSE PUBLICZNE**

**Grupa** G423 **DOCHODY BUDŻETÓW GMIN I MIAST NA PRAWACH POWIATU**

**Podgrupa** P2627 **Dochody na 1 mieszkańca**

**Wymiary** Jednostki terytorialne; Wskaźniki; Lata

Ostatnia aktualizacja 31.07.2025

[Dalej](#) [Pobierz](#)

Wybrano 1 informacji (limit 3500)

**Lata**

2024
2023
2022
2021
2020
2019
2018

Zaznaczonych: 1/23

**Jednostki terytorialne**

gminy łącznie z miastami na prawach powiatu
gminy bez miast na prawach powiatu
miasta na prawach powiatu

Zaznaczonych: 1/3


**Wskaźniki**

ogółem
dochody własne
dochody własne - udziały w podatkach stanowiących dochody budżetu państwa
podatek dochodowy od osób fizycznych
dochody własne - udziały w podatkach stanowiących dochody budżetu państwa
podatek dochodowy od osób prawnych
dochody własne - dochody podatkowe

Zaznaczonych: 1/5

[Dalej](#) [Pobierz](#)

Licencja międzynarodowa Creative Commons BY 4.0 – Uznanie autorstwa | wersja: 20250326.1322

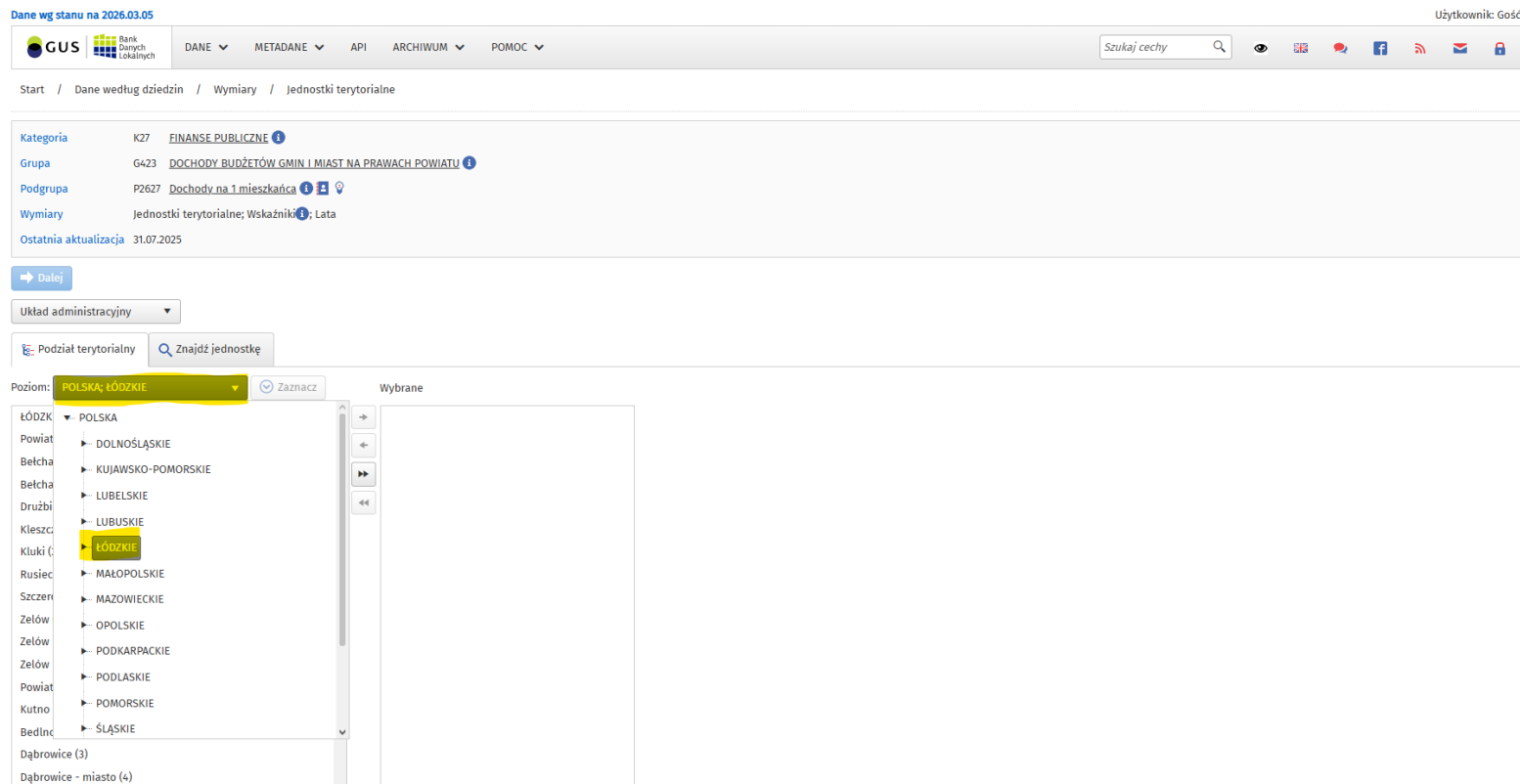
[Polityka prywatności](#) [Deklaracja dostępności](#) 

## INSTRUKCJA POZYSKANIA DANYCH Z BANKU DANYCH LOKALNYCH GUS

3 W nowym oknie należy wybrać poziom podziału terytorialnego zgodnie z poniższym screenem:

✓ Polska → Łódzkie

Następnie kliknij przycisk „Dalej”.



The screenshot shows the GUS data portal interface. At the top, there is a navigation bar with the GUS logo and menu items: DANE, METADANE, API, ARCHIWUM, and POMOC. A search bar is located on the right. Below the navigation bar, there is a breadcrumb trail: Start / Dane według dziedzin / Wymiary / Jednostki terytorialne. The main content area displays the following information:

- Kategoria: K27 FINANSE PUBLICZNE
- Grupa: G423 DOCHODY BUDŻETÓW GMIN I MIAST NA PRAWACH POWIATU
- Podgrupa: P2627 Dochody na 1 mieszkańca
- Wymiary: Jednostki terytorialne; Wskaźniki; Lata
- Ostatnia aktualizacja: 31.07.2025

Below this information, there is a blue button labeled "Dalej". Underneath, there is a dropdown menu for "Układ administracyjny". Below that, there is a search bar for "Podział terytorialny" with a "Znajdź jednostkę" button. The main part of the interface shows a list of territorial divisions under the heading "Poziom:". The "Polska; ŁÓDZKIE" level is selected and highlighted in yellow. The list includes:

- ŁÓDZK
- ŁÓDZK - POLSKA
- Powiat -> DOLNOŚLĄSKIE
- Belcha -> KUJAWSKO-POMORSKIE
- Belcha -> LUBELSKIE
- Drużbki -> LUBUSKIE
- Kleszcz -> ŁÓDZKIE
- Klukki -> MAŁOPOLSKIE
- Rusiec -> MAZOWIECKIE
- Szczer -> OPOLSKIE
- Zelów -> PODKARPACKIE
- Zelów -> PODLASKIE
- Powiat -> POMORSKIE
- Kutno -> ŚLĄSKIE
- Bedlno
- Dąbrowice (3)
- Dąbrowice - miasto (4)

On the right side of the list, there are navigation arrows and a "Zaznacz" button. The "Wybrane" area is currently empty.

# INSTRUKCJA POZYSKANIA DANYCH Z BANKU DANYCH LOKALNYCH GUS

## 4 Po wyświetleniu listy jednostek z województwa łódzkiego:

- zaznacz wszystkie jednostki lub
- wybierz wyłącznie gminę wnioskodawcy.

Objaśnienia cyfr przy nazwach jednostek terytorialnych:

- Gmina miejska
- Gmina wiejska
- Gmina miejsko-wiejska
- Miasto w gminie miejsko-wiejskiej
- Obszar wiejski w gminie miejsko-wiejskiej

Następnie kliknij przycisk „Dalej”.

The screenshot shows the GUS data portal interface. At the top, there is a navigation bar with the GUS logo, a search bar, and various menu items like 'DANE', 'METADANE', 'API', 'ARCHIWUM', and 'POMOC'. The user is logged in as 'Gość'. Below the navigation bar, there is a breadcrumb trail: 'Start / Dane według dziedzín / Wymiary / Jednostki terytorialne'. The main content area displays a hierarchy of data categories: 'Kategoria: K27 FINANSE PUBLICZNE', 'Grupa: G423 DOCHODY BUDŻETÓW GMIN I MIAST NA PRAWACH POWIATU', 'Podgrupa: P2627 Dochody na 1 mieszkańca', and 'Wymiary: Jednostki terytorialne; Wskaźniki; Lata'. The last update is dated 31.07.2025. Below this, there is a 'Dalej' button and a dropdown menu for 'Układ administracyjny'. A search bar for 'Znajdź jednostkę' is also present. The main part of the interface is a two-column selection tool. The left column, labeled 'Poziom: POLSKA; ŁÓDZKIE', lists various units with their respective counts in parentheses. The right column, labeled 'Wybrane', shows the units that have been selected. The 'Wybrane' column currently contains: 'ŁÓDZKIE', 'Powiat bełchatowski', 'Bełchatów (1)', 'Bełchatów (2)', 'Drużbice (2)', 'Kleszczów (2)', 'Kluki (2)', 'Rusiec (2)', 'Szczerców (2)', 'Zelów (3)', 'Zelów - miasto (4)', 'Zelów - obszar wiejski (5)', 'Powiat kutnowski', 'Kutno (1)', 'Bedlno (2)', 'Dąbrowice (3)', and 'Dąbrowice - miasto (4)'. The 'Zelów - obszar wiejski (5)' unit is highlighted in yellow in the 'Wybrane' column.

## INSTRUKCJA POZYSKANIA DANYCH Z BANKU DANYCH LOKALNYCH GUS

### 5 W kolejnym oknie:

- wyszukaj jednostkę terytorialną, wpisując jej nazwę w polu wyszukiwania (wielkość liter ma znaczenie), lub
- jeżeli w poprzednim kroku wybrano wyłącznie jednostkę wnioskodawcy – odczytaj i przepisuj wskazaną wartość z tabeli.

Dane wg stanu na 2026.03.05 Użytkownik: Gość

**GUS** Bank Danych Lokalnych

DANE ▾ METADANE ▾ API ARCHIWUM ▾ POMOC ▾

Szukaj cechy 🔍

Start / Dane według dziedzin / Wymiary / Jednostki terytorialne / Tablica

**Kategoria** K27 FINANSE PUBLICZNE ⓘ  
**Grupa** G423 DOCHODY BUDŻETÓW GMIN I MIAST NA PRAWACH POWIATU ⓘ  
**Podgrupa** P2627 Dochody na 1 mieszkańca ⓘ ⓘ ⓘ  
**Wymiary** Jednostki terytorialne; Wskaźniki ⓘ; Lata  
Ostatnia aktualizacja 31.07.2025

Tablica Wykres Mapa

Wybór jednostek terytorialnych Agregaty Kod Puste Export Objaśnienia Szukaj w tabeli 🔍

Jednostka terytorialna ▾	gminy łącznie z miastami na prawach powiatu	
	ogółem	
	2024	
	[zł]	
ŁÓDZKIE		8 895,92
Powiat bełchatowski		10 191,45
Bełchatów (1)		7 033,44
Bełchatów (2)		12 445,36
Drużbice (2)		9 462,55
Kleszczów (2)		39 382,49
Kluki (2)		8 094,35
Rusiec (2)		7 842,85
Szczerców (2)		11 963,66
Zelów (3)		7 299,93
Powiat kutnowski		8 530,35