

Szlak *Po Ziemi Poddębickiej* znakowany jest kolorem zielonym i liczy 116 km. Prowadzi z Poddębic przez Bałdrzychów, Wolę Pomianową, Księżę Młyny, Pęczniew, Zadzim, Dalików i Wartkowiec do Leżnicy Wielkiej. W Poddębicach, które prawa miejskie uzyskały w 1400 r., warto zwiedzić renesansowe perty regionu łódzkiego: pałac z XVII w. z arkadowymi krążankami filarowymi oraz kościół p.w. św. Katarzyny z ok. 1610 r. Na szlaku można zobaczyć wiele miejsc upamiętniających walki wyzwolencze z czasów zaborów oraz okupacji. Miłośnicy wypoczynku nad wodą znajdą dla siebie miejsca w Księżych Młynach, Siedlątkowie i Pęczniewie.



Pałac w Poddębicach



Renesansowy kościół w Poddębicach



Kościół w Drużbinie



PODDEBICE

Zabytkiem jest pałac późnorenesansowy, wzniesiony w 1610-17 r. przez wojewodę rawskiego Z. Grudzińskiego. Układ budynku, z wieżami-alkierzami na narożach nawiązuje do renesansowych dworów małopolskich i porównuje się do willi włoskich. Pałac posiada arkadowe krążanki i loggie, a wnętrza zdobione są malowidłami ściennymi przedstawiającymi postacie świętych oraz herby dawnych właścicieli. Dziś pałac jest siedzibą Poddębickiego Domu Kultury, mieszczą się tu liczne organizacje, m.in.: Poddębickie Towarzystwo Regionalne, Społeczne Ognisko Muzyczne. W dawnej pałacowej kaplicy mieści się poddębicka Izba Regionalna, w której zgromadzono pamiątki dotyczące historii Poddębic. Pałac otoczony jest parkiem o pow. 3,6 ha z XIX w. Ponadto w parku stoi kościół filialny łódzkiej parafii luteranńskiej wzniesiony w XIX w. przez niemieckich sukienników.

Kolejnym zabytkiem miasta jest kościół pw. św. Katarzyny wybudowany ok. 1610 r. z fundacji Grudzińskich. Ma on cechy renesansowej architektury sakralnej. We wnętrzu stiukowe dekoracje. Do rejestru zabytków wpisano cmentarze: katolicki, żydowski i ewangelicki.

BAŁDRZYCHÓW

Kościół parafialny św. Idziego z 1847 r., zbudowany w miejscu poprzedniego wzniesionego w 1710 r. a spalonego w 1824 r. Przebudowany w 1870 r. Nad wejściem do kościoła znajduje się tablica poświęcona lotnikowi RAF, Leonowi Wilmańskiemu, rodem z Bałdrzychowa. Zginął on w czasie II wojny św. zestrzelony nad Niemcami.

DRUŻBIN

Wzmiankowana w 1386 r. wieś rycerska, później szlachecka, była niegdyś gniazdem rodzowym Drużbińskich, w XVI w. - Rudnickich a w 2. poł. XVI w. - Zadzików h. Korab. Zabytkiem jest mury, późnorenesansowy kościół pw. św. Stanisława Biskupa wzniesiony w 1630 r. z fundacji J. Zadzika. Zwraca uwagę monumentalny ołtarz główny z przełomu XVII/XVIII w. z obrazem św. Stanisława, przywiezionym przez fundatora z Krakowa. Na wieży dzwon z 1640 r. W rejestrze zabytków figuruje też kaplica grobowa XIX w.

NIEMYSŁÓW - str. 77
KSIĘŻE MŁYNY - str. 77
SIEDŁĄTKÓW - str. 45
PĘCZNIEW - str. 45

● Poddębice
(Plac Kościuszki)

5,0 km

● Góra
Bałdrzychowska

4,0 km

● Bałdrzychów

3,5 km

● Dąbrowka
(skrzyżowanie z drogą nr 473)

2,5 km

● Wola
Pomianowa

3,5 km

● Drużbin

3,0 km

● Niemysłów
(skrzyżowanie z drogą nr 478)

2,5 km

● Krewa
Parcela
(skrzyżowanie z drogą nr 478)

4,0 km

● Paulina

3,5 km

● Księżę
Młyny

4,5 km

● Łyszkowice
(skrzyżowanie z drogą nr 478)

4,0 km

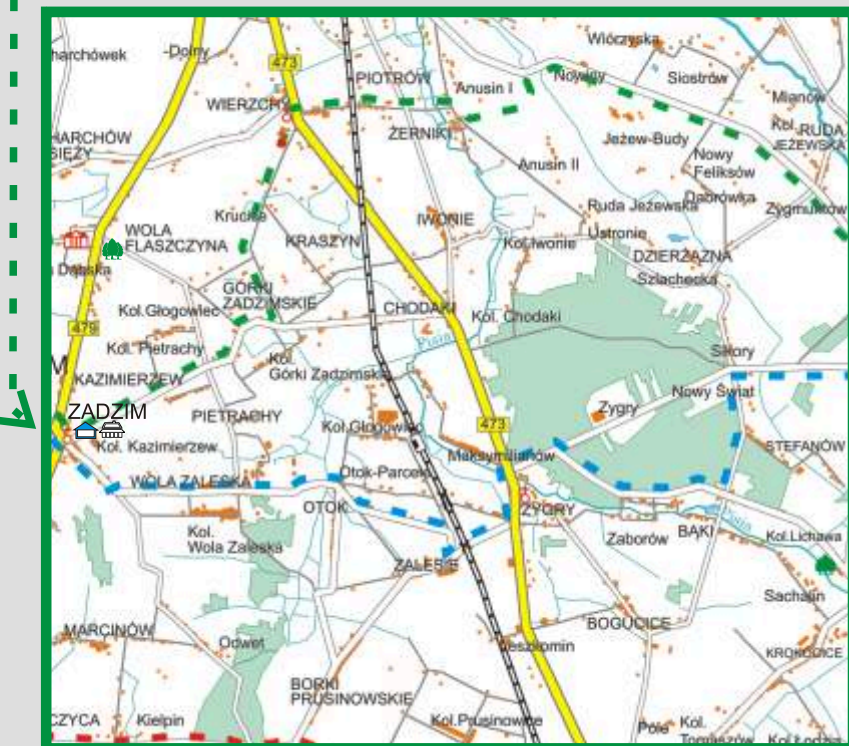
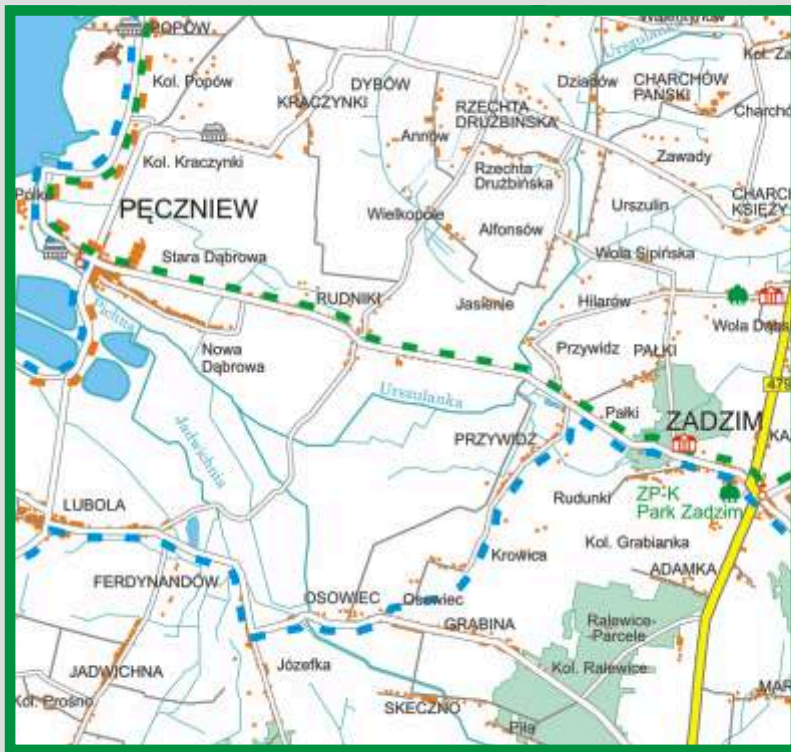
● Popów

● Pęczniew/
SUMEX

Ośrodek Wczasowy SWIMMIN, Księżę Młyny, tel. 43 678 74 87
 Pokoje gościnne NER, Poddębice, ul. Mickiewicza 19, tel. 43 678 44 65
 Ośrodek Szkol.-Wyp. VANTUR, Księżę Młyny, tel. 43 678 72 29 www.vantur.pl
 Gospodarstwa agroturystyczne:

- M. Stawiszyńska, Bałdrzychów 44, tel. 43 678 21 86
 - J. Trzepieciński, Bałdrzychów 62, tel. 663 132 316
 - H. Wawrzyniak, Bałdrzychów 66, tel. 43 678 20 67
 - D. Gorat, Góra Bałdrzychowska Kolonia 1, tel. 607 602 545 www.naskarajulasu.zafiko.pl

Więcej noclegów na str. 43 i 87



REZERWAT JEZIORSKO - str. 79
PĘCZNIEW - str. 9
ZADZIM - str. 79

WOLA FLASZCZYNA (3 km)

Warto zobaczyć dziś murowany dwór wzniesiony w XVIII w., a przebudowany w XIX w. W przyległym do dworu zarośniętym parku powstałym w XIX w. Znajdują się liczne okazy wiekowych drzew, stanowiące dziś pomniki przyrody. Dwór należał niegdyś do rodziny Dąbskich, z której wywodzili się między innymi: Kazimierz Dąbski - wojewoda sieradzki oraz Karol Dąbski - pułkownik wojsk koronnych. W Kolonii Sadzisko odległej o ok. 1 km. od dworu znajduje się otoczone drzewami uroczysko. Pod olbrzymim dębem stoi kapliczka ze współczesną rzeźbą Chrystusa wykonaną przez Krystynę Dąbrowską. Poniżej rzeźby umieszczono tabliczkę poświęconą pamięci członków rodziny Kowalczewskich - ofiar ostatniej wojny.

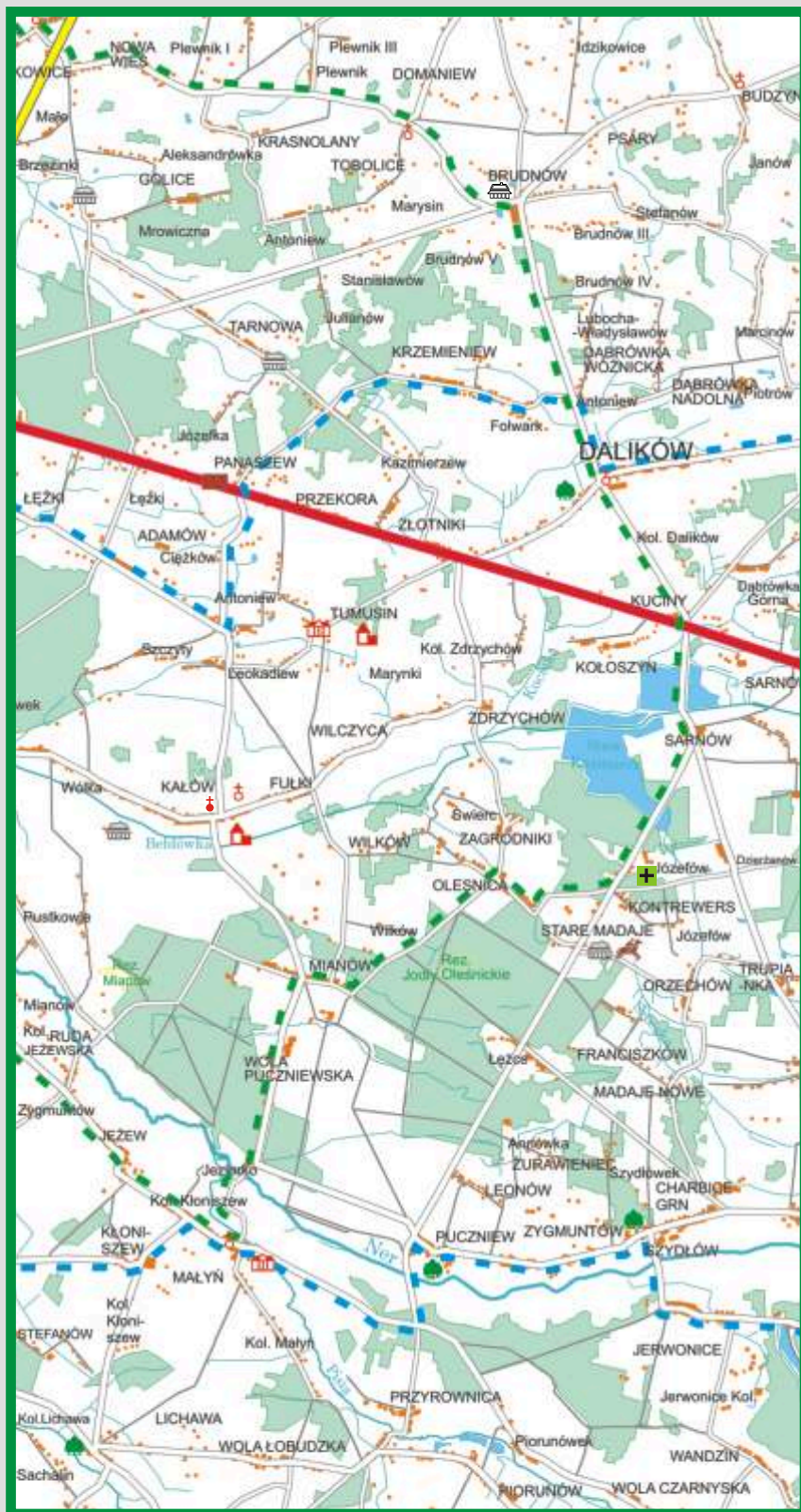
WIERZCHY

Drewniany kościół św. Mikołaja, wzniesiony w 1727 r., konstrukcji zrębowej. We wnętrzu: belka tęczowa z krucyfiksem z początku XVII w., cztery cenne ołtarze barokowe z XVIII w., obraz Matki Boskiej Bocheńskiej z postaciami św. Mikołaja, św. Dominika oraz fundatorów.

Pólko	2,0 km
Pęczniew (centrum)	8,0 km
Przywidz (węzeł szlaków)	3,0 km
Zadzim (skrzyżowanie z drogą nr 479)	3 km → Wola Flaszczyna
Wierzychy (skrzyżowanie z drogą nr 473)	6,0 km
Ruda Jeżewska	7,5 km

Gospodarstwa agroturystyczne:

- HORSE VET JAR, Zadzim 68, tel. 43 678 61 95
- Zadzim 67, tel. 43 678 61 95
- J. Murawiak, Kraczyński 6, tel. 43 678 17 13
- I.P. Lipiński, Kraczyński 32, tel. 43 679 02 96
- Agroturystyka Popów, Popów 3a, tel. 43 678 16 92, www.eko-agroturystykapopow.pl.pl
- A. Dygas, Popów 27, tel.: 43 678 17 71
- Domki Kempingowe, Pęczniew, tel. 43 678 15 96



Gospodarstwo agroturystyczne PUSTKOWIE

REZERWAT MIANÓW (3 km)
Utworzony w celu zachowania ze względów naukowych, dydaktycznych i biocenotycznych śródleśnego kompleksu torfowisk niskich z florą roślin torfowiskowych.

MAŁYŃ - str.81

KAŁÓW (3,5 km)

Zabytek stanowi drewniany kościół pw. św. Mikołaja wzniesiony w 1786 r., w miejscu poprzedniego w stylu ludowego baroku. Przebudowywany w 1869 i 1912 r. We wnętrzu barokowy ołtarz z obrazami św. Mikołaja i św. Anny i ambona z obrazem św. Jana Nepomucena, rokokowe organy i chrzcielnica, wieżyczkowa monstrancja z 1620 r. oraz krzyż na ołtarz soborowy z 1742 r. Obok kościoła stoi dzwonnica z końca XVIII w., a przed nim rokokowa kapliczka z rzeźbą św. Floriana z końca XVIII w. We wsi zachowały się również zabytkowe, drewniane domy z XIX w. W 1976 r. kręcono tu zdjęcia do serialu telewizyjnego *Daleko od szosy*.



Kościół w Kałowie

REZERWAT JODŁY OLEŚNICKIE

Położony w obrębie uroczyska Oleśnica. Przedmiotem ochrony jest tu wielowarstwowy drzewostan jodłowy na siedlisku lasu mieszanego świeżego z grupami starodrzewia jodłowego na granicy zasięgu. W dolnej warstwie lasu występuje grab. Najcenniejsze fragmenty rezerwatu zajmują jego centralną część - występują tu grupy jodły pospolitej w wieku 100-130 lat i przeciętnej wysokości 25-30 metrów.



Galeria Aleksy Matczaka w Idzikowicach

KONTREWERS

Na dawnym ewangelickim cmentarzu zachowało się kilkanaście zniszczonych nagrobków z początku XX w. i okresu międzywojennego - wszystkie inskrypcje w języku niemieckim.

DALIKÓW - str.73

IDZIKOWICE (4 km)

Prywatna galeria Aleksy Matczaka mająca charakter niewielkiego skansenu, w którym prezentuje on swoje prace: obrazy olejne, rzeźby w glinie, drewnie i kamieniu. Obejrząc to można m.in. panoramę bitwy pod Dalikowem.



Kościół w Budzynie

BUDZYNEK (4 km)

Atrakcję stanowi modrzewiowy kościół pw. Ścięcia św. Jana Chrzyciela zbudowany na przełomie XVII/XVIII w. Osobliwością konstrukcji świątyni są wystające na narożach, nierówne, ułożone na zrąb belki. Dach wspólny dla nawy i prezbiterium jest pokryty gontem. Znajdują się tu także pozostałości wczesnośredniowiecznego grodziska oraz obiekt kultury lużyckiej z okresu halsztackiego (650-400 lat p.n.e.).



Sarnów - szlak prowadzi po grobli między stawami

Gospodarstwa agroturystyczne:

- H. Olejniczak, Golice 40, tel. 609 109 950
- E. H. Dębowski, Brudnów II 1, tel. 608 618 820
- E. H. Dębowski, TARTAK, Brudnów Stary 5, tel. 43 679 04 64
- Stadnina Koni Haluckich, Stare Madeje 1, tel. 43 679 04 03, www.hucul_madeje.pl

NOTATKI:

Ruda
Jeżewska

3,5 km

Małyń

5,0 km

Mianów

← 3 km
Rez. Mianów
← 3,5 km
Kałów

3,0 km

Oleśnica

1,5 km

Kontre-
wers

2,5 km

Sarnów

1,5 km

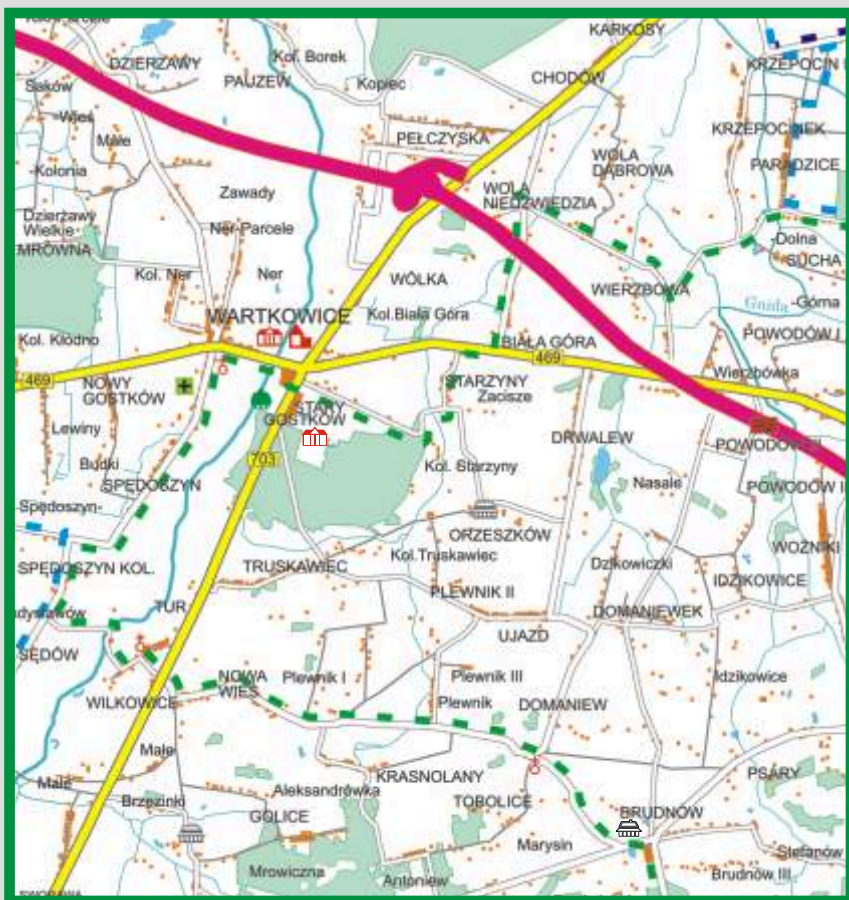
Kuciny
(skrzyżowanie
z drogą nr 409)

2,5 km

Dalików

4,0 km

Brudnów
→ 4 km
Idzikowice
→ 4 km
Budzynek



Pałac w Starym Gostkowie



Kościół w Domaniewiu



Kościół w Turze



Młyn w dolinie Neru w okolicy Turu



Miejsce pamięci narodowej w Warkowicach

DOMANIEW

Murowany późnogotycki kościół św. Floriana wzniesiony w początkach XVI w., na miejscu poprzedniej świątyni i wzbogacony o elementy renesansowe i barokowe.

TUR

Drewniany kościół św. Apostołów Piotra i Pawła wzniesiony ok. poł. XVIII w. z fundacji Jakuba Dąbrowskiego. We wnętrzu - późnogotycka kamienna chrzcielnica z klasycystyczną drewnianą pokrywą oraz ołtarze z XVIII w. dekorowane rzeźbami. W pobliżu kościoła znajdują się murowana dzwonnica, plebania (XX w.) oraz XIX-wieczna organistówka.

WARTKOWICE

Wzniesiono tu w XVIII w. drewniany kościół pw. Narodzenia Matki Boskiej, św. Wawrzyńca i św. Anny, który w 1997 r. przeniesiono do Wielkopolskiego Parku Etnograficznego w Dziekanowicach. Znajduje się cmentarz rzymsko-katolicki ujęty w ewidencji zabytków. Jego centralnym punktem jest neogotycka kaplica. Na szczególną uwagę zasługują nagrobki rodziny Smogorzewskich oraz Marii Pieńkowskiej. W centrum znajduje się pomnik upamiętniający bitwę, jaką stoczyli żołnierze polscy z niemieckimi podczas II wojny światowej.

STARY GOSTKÓW

Klasycystyczny pałac wybudowany w 1802 r. przez Grudzińskich. Właścicielami rezydencji były kolejne rody szlacheckie: Gostkowscy, Walewscy i Grudzińscy. Fasadę zdobi monumentalny portyk, a wewnątrz polichromia z 1809-12 r. Zachowały się również stylowe piece i drewniane podłogi. Pałac otacza park krajobrazowy, w którym zachowały się pomnikowe drzewa: modrzewie, wiązy, klony oraz graby. W pobliżu pałacu znajduje się pomnik upamiętniający walki Legionów Piłsudskiego z armią carską w 1914 r. W okolicach zespołu pałacowo-parkowego rośnie wielogatunkowa aleja drzew, na którą składają się lipy, jesiony i wiązy, uznana w 1998 r. za pomnik przyrody i objęta ochroną.

LEŻNICA WIELKA - str. 67

Gospodarstwo agroturystyczne:
- H. Olejniczak, Golice 40, tel. 609 109 950

NOTATKI:

Brudnów

2,5 km

Domaniew

5,5 km

Nowa Wieś

(skrzyżowanie z drogą nr 703)

3,5 km

Spędoszyn Kolonia

3,5 km

Warkowice

1,5 km

Gostków Stary

3,5 km

Starzyń

(skrzyżowanie z drogą nr 469)

1,0 km

Biała Góra

(skrzyżowanie z drogą nr 469)

2,0 km

Wierzbówka

(przejazd nad autostradą A2)

4,5 km

Sucha Dolina

1,5 km

Leżnica Wik.