

Szlak rowerowy *Gorących Źródeł* oznaczony jest kolorem niebieskim, jego długość wynosi 190 km. Stanowi pętlę, obejmującą Łódź, Aleksandrów Łódzki, Dalików, Poddębice, Uniejów, Siedlątków, Pęczniew, Zadzim, Lutomiersk, Konstantynów Łódzki i Łódź. Prowadzi przez okolice interesujące pod względem historycznym i atrakcyjne przyrodniczo.

Gorące źródła to oczywiście historyczny Uniejów, gdzie z leczniczych właściwości wód geotermalnych korzysta coraz więcej kuracjuszy i turystów. Uniejowskie termy stały się jedną z największych atrakcji województwa. Miasto jest też znane z pięknego zamku o bogatej przeszłości, otoczonego parkiem oraz zabytkowego kościoła z grobowcem bł. Bogumiła.

Na turystów czekają Aleksandrów i Konstantynów. W czasach błyskawicznego rozwoju przemysłu tekstylnego i włókienniczego w regionie były to gospodarcze satelity Łodzi, noszące nazwy od imion członków rodziny carskiej. Warto zwrócić uwagę na wciąż mało znany fragment historii tych miast. Niewielu turystów wie, że oba miasta zostały niemal doszczętnie zniszczone podczas walk rosyjsko-niemieckich w październiku i listopadzie 1914 r. Pamiątkami po zaciepnych walkach są cmentarze wojenne, a na grobach żołnierzy obu armii są również polskie nazwiska.

Historyczny Lutomiersk to liczne ślady osadnictwa nad Nerem, a dzisiaj w miejscu dawnego zamku znajduje się zespół klasztorny. W Zygrach atrakcją jest wieża telewizyjna oraz klasycystyczny kościół. Obok w miejscowości Byki znajduje się kapliczka, w miejscu grobu powstańców z 1863 r., poświęcona poległym w wojnach i powstaniach. W Zadzimu przykuwa uwagę kościół oraz park podworski. Zbiornik *Jeziorsko* to ulubione miejsce wypoczynku oraz uprawiania sportów wodnych. Warto tam zwiedzić tamę, która spiętrza zbiornik, obserwować ptaki w rezerwacie ornitologicznym i spojrzeć na klify ciągnące się w okolicy Brodni oraz Popowa. Kościół w Siedlątkowie znany z obrazu Matki Boskiej - słynącego cudami.

W Bronowie mieści się muzeum Marii Konopnickiej. Poetka zamieszkała w dworku męża (dworek nie zachował się, na jego miejscu zbudowano nowy w 1902 r.). Konopnicka urodziła w Bronowie sześcioro dzieci. Po bankructwie małżonkowie opuścili wieś i wyprowadzili się do Gusina. Później poetka przeniosła się do Warszawy. Na Ziemi Poddębickiej jest dziś patronką pieszego szlaku turystycznego. Poddębice słyną z renesansowych budowli: pałacu oraz kościoła.

W Uniejowie po lewej stronie Warty przy basenach i zamku wiedzie Nadwarciański Szlak Rowerowy oznaczony kolorem niebieskim. Należy on do systemu szlaków w Wielkopolsce. Prowadzi ze Skęczniewa nad Jeziorskim przez Poznań do Międzychodu i liczy łącznie 372 km.

W gminie Uniejów jest oznakowany kolorem zielonym szlak *Po Ziemi Uniejowskiej*, tworzy pętlę o długości 26 km.



Aquapark FALA



Kościół w Aleksandrowie Łódzkim



Kościół ewangelicki w Aleksandrowie



Ohel na żydowskim cmentarzu w Aleksandrowie

OGRÓD ZOOLOGICZNY

Miejski Ogród Zoologiczny w Łodzi jest jednym z 15 w Polsce. Ma pow. 17 ha. W ZOO zgromadzono ponad 400 gatunków zwierząt (ok. 3 tys. osobników).

AQUAPARK FALA

Zbudowano go w 2008 r. na miejscu kąpieliska o tej samej nazwie, otwartego w latach 70. XX w. Dziś jest to nowoczesny i największy w Polsce obiekt o pow. 40 tys. m². Do dyspozycji są cztery baseny pod dachem, centrum saun. W lecie można skorzystać z basenu sportowego i rekreacyjnego, „leniwej rzeki”, brodzika dla dzieci, zjeżdżalni i in.

PARK NA ZDROWIU

Dawniej Park Ludowy im. J. Piłsudskiego ma pow. 172 ha. Powstał na terenach dawnych lasów miejskich, wyciętych w czasie wojny światowej (z 400 ha pozostało tylko 115 ha). Plan parku opracował Stefan Rogowicz. W latach 20. XX w. dosadzono 300 tys. drzew, wykopano stawy i podjęto prace na terenach sportowych. W latach 30. założono ogród zoologiczny, otwarto strzelnicę i wieżę spadochronową. Park jest dziś ulubionym miejscem odpoczynku łodzian. Na jego terenie mieści się m.in. lunapark, a w pobliżu Ogród Botaniczny i Aquapark Fala.

ALEKSANDRÓW ŁÓDZKI

W 1816 r. R. Bartoszewski założył „na surowym korzeniu” osadę, która w 1822 r. otrzymała prawa miejskie. Pierwsi mieszkańcy miasta byli głównie narodowości niemieckiej, chociaż osiedli się tu także Polacy i Żydzi. Na pocz. XX w. stało się siedzibą rabinów chasydzkich Danzingerów. W 1939 r. przymusowo wysiedlono wszystkich Żydów. Warto zobaczyć plac Tadeusza Kościuszki - czworokątny rynek, na którym znajdują się klasycystyczne budowle: ratusz miejski (1824 r.); kościół św. Archaniołów Rafała i Michała (1816-18 r.); dawny kościół ewangelicko-augsburski (1828 r.); dawne jatki miejskie (1829 r.) oraz drewniane domy tkackie z XIX w. Warte uwagi są cmentarze: wielowyznaniowy (podzielony na części: katolicką, ewangelicką i prawosławną, w części ewangelickiej znajduje się kwatery wojenna żołnierzy niemieckich z 1914 r.) i żydowski dom rabina (dziś internat) oraz zespół fabryczno-mieszkalny A. Stillera z 1908 r., który składa się ze stylowej willi fabrykanckiej, budynków fabrycznych i gospodarczych oraz ogrodu.

NAKIELNICA

Nad stawem utworzonym na odnodze Bzury, stoi dwór wybudowany w 1. poł. XIX w. z inicjatywy rodziny Zachertów. Za dworem znajduje się zabytkowy park ze stawem i alejami starych drzew. Drzewostan parku był niegdyś jeszcze bogatszy i bardziej urozmaicony.

Łódź Polesie
(plac przy skrzyżowaniu ul. Konstantynowskiej z Krakowską)

5,0 km

Łódź (skrzyżowanie ul. Traktorowej i Aleksandrowskiej)

8,5 km

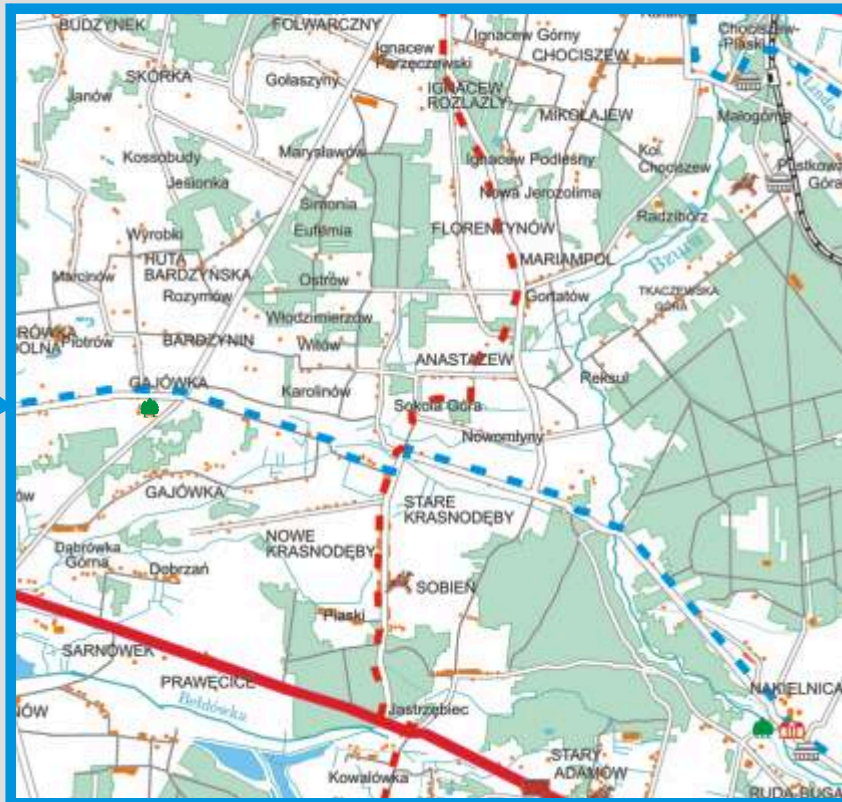
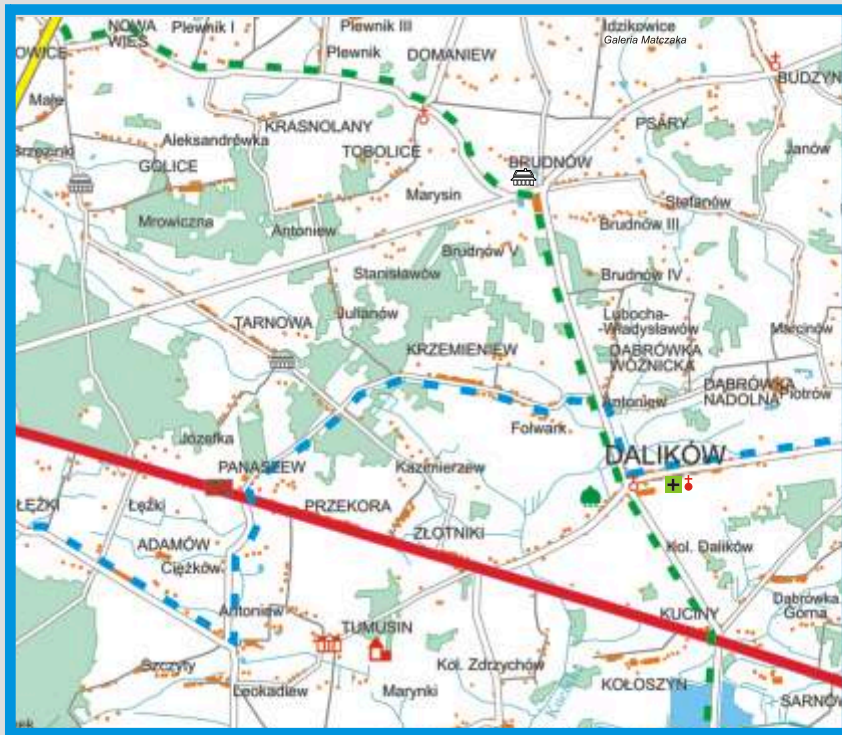
Granica miast Łódź/Aleksandrów Łódzki

7,0 km

Nakielnica

Hotel YUCA ***, Łódź ul. Złotno 83, tel. 42 634 71 15, www.yuca.pl
Motel FLORA, Łódź ul. Szczecińska 111, tel. 42 655 72 45, www.motelflora.pl
Zajazd MAGNOLIA, Aleksandrów Ł. ul. Wojska Polskiego 103, tel. 42 276 80 90, www.magnolia.smak.pl
Gospodarstwo agroturystyczne, Aleksandrów Ł. ul. Ludowa 6, tel. 604 860 739
Gospodarstwo agroturystyczne, Stary Adamów 6, tel. 42 712 20 87
Noclegi PELIKAN, Aleksandrów Ł. ul. Wierzbńska 58, tel. 42 276 44 46, pelikan1@go2.pl

NOTATKI:



Kościół w Dalikowie



Kaplica na cmentarzu w Dalikowie




Glaz z tablicą na grobie powstańców z 1863 r.

DALIKÓW

Murowany kościół pw. św. Mateusza zbudowany w 1908-13 r. w stylu neogotyckim. Powstał on w miejscu modrzewiowego kościoła z XVII w., jaki spłonął w 1863 r. Zachowała się kaplica cmentarna z 1863 r. pw. św. Rocha, której wyposażenie nosi cechy późnego gotyku i baroku. Ciekawym jest także park podworski z licznymi drzewami objętymi ochroną jako pomniki przyrody, założony w XIX w. przez Władęskich, ówczesnych właścicieli miejscowości. Utrzymany jest on w stylu angielskiego parku krajobrazowego z piękną aleją grabową i jesionową. Znajduje się tu również zbiorowa mogiła powstańców z 1863 r. oraz pomnik upamiętniający bitwę pod Dalikowem - jedną z największych bitew powstania styczniowego na terenie łódzkiego.

TUMUSIN (2 km)

Drewniany dwór szlachecki z pocz. XIX w., konstrukcji zrębowej, wzniesiony na planie prostokąta. W środku zachował się dwutraktowy układ wnętrza z sienią na osi oraz pierwotna stolarka utrzymana w stylu klasycystycznym. Obok dworu stoi murowany lamus z połowy XVIII w. Jest to budowla parterowa, podpiwniczona, wzniesiona na planie prostokąta. Posiada ganek wsparty na czterech słupach. Zachowała się piwnica ze sklepieniem kolebkowym, podpartym filarem. Dwór jest własnością prywatną.



Park w Dalikowie

Nakielnica
(skrzyżowanie)

5,0 km

Stare
Krasnodęby
(węzeł szlaków)

5,0 km

Gajówka
(skrzyżowanie)

4,0 km

Dalików
(kościół)

6,5 km

Panaszew
(skrzyżowanie
z drogą nr 72)

2,5 km

Antoniew
→ 2,5 km
Tumusin
2,5 km

Łęczek

Gospodarstwa agroturystyczne:

- Nakielnica 37, tel. 42 712 05 58
- TABUN, Góra Pustkowa 11, tel. 42 718 62 54
- Chociszew 49a, tel. 42 718 62 28
- A. H. Olejniczak, Golice 40, tel. 601 420 083
- H. Stopyra, Sobień 25, tel. 604 098 780
- E. H. Dębowski, TARTAK, Brudnów Stary 5, tel. 608 618 820
- E. H. Dębowski, Brudnów II 1, tel. 608 618 820
- A. Kowalska, Tarnowa 13, tel. 509 379 012



Dwór w Bronowie



Rezerwat DĄBROWA NAPOLEONÓW



Borysew ZOO SAFARI



PODDĘBICE - str. 85

BORYSEW (1 km)

Zoo Safari w Borysewie zamieszkuje, na pow. 22 ha, ponad 300 zwierząt 60 gatunków z 5 kontynentów, m.in. kuce szetlandzkie, zebry, antylopy, krowy Watusi, strusie, zeedonk (rzadko spotykana krzyżówka osła z zebrawą), owce św. Jakuba, bawoły indyjskie, krowy zebu, krowy zebu-miniatury, osły Poitou, osły czarne, jelenie europejskie, daniela, jeleni św. Huberta, wielbłądy dwugarbne (baktriany), bydlę szkockie, jacy tybetańskie, koniki polskie, małpy, paw indyjski, kangury, owce arui, koziorożec, tygrysy bengalskie.

REZERWAT NAPOLEONÓW (3 km)

Rezerwat leśny utworzony w celu ochrony zespołu dąbrowy świetlistej w wieku ponad 100 lat oraz boru mieszanego z bujnym runem, w którym występuje wiele gatunków roślin rzadkich i chronionych, w tym m. in. orlica pospolita, naparstnica zwyczajna i trzmielina brodawkowata.

BRONÓW

W XVII w. własność rodu Konopnickich, w XIX w. posiadłość przejął A. Dzierżbiccki, który rozebrał drewniany dwór i na jego miejscu postawił murewany obiekt, oglądany do dziś, w którego wnętrzu mieści się Muzeum Oświatowe, założone przez sieradzką filię Wojewódzkiej Biblioteki Pedagogicznej w Łodzi. Prezentowane są w nim stare dokumenty, fotografie, rękopisy i książki Marii Konopnickiej, jak również meble i sprzęty. Dwór otacza park, gdzie znajdziemy liczne pomniki przyrody - jesiony wyniosłe, graby, dąb i topolę. Przy dworze znajduje się pomnik Marii Konopnickiej, odsłonięty w 90. rocznicę śmierci poetki w 2000 roku.

BIERNACICE (3 km) - str. 77

STEMPLEW - str. 43

WIELEŃ - str. 43

Łęzek

3,5 km

Poddębice (rynek)

← 1,0 km Borysew

6,0 km

Chropy

← 3,0 km Rez. Napoleonów

8,0 km

Bronów

2,0 km

Bronów (skrzyżowanie z drogą nr 469)

← 3,0 km Biernacice

5,5 km

Stemplew (węzeł szlaków)

4,5 km

Wieleń (węzeł szlaków)

Zajazd ZŁOTA GWIAZDA, Poddębice, ul. Łódzka 74, tel. 43 678 48 24, www.zlotagwiazda.com.pl
Pokoje Gościnne OsiR, Poddębice ul. Mickiewicza 19, tel. 43 678 44 65

NOTATKI:

.....
.....
.....



Zamek w Uniejowie



Dzwonnica i kościół w Uniejowie



Baseny termalne



Kasztel Rycki



Prom w Księżych Młynach

UNIEJÓW

W XII-XIII w. była jedną z rezydencji arcybiskupa. Prawa miejskie od ok. 1290 r. W poł. XIV w. z polecenia arcybiskupa J. Skotnickiego wzniesiono mury zamek, który zachował się do dziś. Stanowił uzupełnienie systemu warowni, stworzonego przez ostatniego z królów Piastów. Na pocz. XVI w. miasto składało się z 3 części: Starego Miasta z rynkiem, Przedmieścia przed bramą miejską od strony Szadku i Nowego Miasta od strony wsi Ostrowsko. W 1520 r. arcybiskup Jan Łaski połączył wszystkie 3 części miasta pod wspólną nazwą Uniejów. Zabytkiem jest również kolegiata Wniebowzięcia NMP wzniesiona w 1349-65 r. z fundacji arcybiskupa Jarosława Bogorii Skotnickiego. We wnętrzu gotycki portal i kropielnica kamienna oraz barokowe i rokokowe ołtarze wraz z amboną. Warto zobaczyć dwór z 1845 r. oraz domy z XIX w. Uniejów słynie z wód termalnych, są tu baseny, SPA oraz dostępna bardzo urozmaicona baza noclegowa.

BIERNACICE (4 km)

Najstarsza potwierdzona historycznie wzmianka o tej wsi pochodzi z 1392 r. W XV w. Biernacice stanowiły własność Pomianów z Niewiesz, którzy przyjęli później nazwisko Biernackich. Będąc w Biernacicach warto zobaczyć okazałe jeszcze dziś ruiny XIX-wiecznego, muranego dworu Dzierzbickich. W skład dawnego założenia wchodzi ponadto mury spichlerza oraz pozostałości podworskiego parku z tego samego okresu. W parku znajdują się stawy. Dwór i jego otoczenie są własnością prywatną.

NIEWIESZ

Znajduje się tu cmentarz z mogiłami powstańców z 1863 r., grobami żołnierzy polskich oraz ludności cywilnej poległych w wojnie obronnej 1939 r. Poległych żołnierzy i mieszkańców upamiętnia pomnik ofiar 1939 r.

NIEMYSŁÓW

Stoi tu mury kościoła pw. św. Michała wzniesionego w XVII w. a przebudowanego w 1880 r. w stylu neogotyckim. Przy kościele mury kaplicy pw. Aniołów Stróżów, wybudowana w XVII w. w stylu późnego renesansu. We wnętrzu zwraca uwagę oryginalne sklepienie krzyżowe.

KSIĘŻE MŁYNY

Wieś letniskowa. Obszary wydmy pokrywają duże kompleksy lasów sosnowych. Nad Wartą znajduje się kąpielisko z piaszczystą plażą. Powstało tu kilka ośrodków wypoczynkowych. Jest to znane miejsce wypoczynku Łożdzian. Atrakcją jest prom pozwalający przedostać się na łąki po drugiej stronie Warty.

Ośrodek Wczasowy ISKRA, Księża Młyny, tel. 43 678 72 13

Ośrodek Szkol.- Wyp. VANTUR, Księża Młyny, tel. 692 205 755, www.vantur.pl

Ośrodek Wczasowy LEŚNE DOMKI, Księża Młyny 15, tel. 43 678 74 02

Ośrodek Wczasowy SWIMMIN, Księża Młyny, tel. 43 678 74 87

PHU Ostrowianka, Ostrowsko 8, tel. 500 268 294

Zamek w Uniejowie, Uniejów, ul. Turecka 12, tel. 63 288 81 45, www.zamek.uniejow.pl

Gościniec „Nad Wartą”, Uniejów, ul. Sienkiewicza 137, tel. 63 288 84 10, www.gosciniacuniejow.pl

Gospoda POD BRZOZAMI, Uniejów, ul. Dąbska 26, tel. 63 288 95 84

Gospodarstwo agroturystyczne:

- St. Goszczyk, U HELMUTA, Ostrosko 71, tel. 508 313 735

- R. Pałka, DOLINA WARTY, Uniejów ul. Sienkiewicza 8, tel. 605 121 423

Więcej noclegów na str. 43

Wielenin
(węzeł szlaków)

3,5 km

Kolonia
Orzeszków

4,5 km

Uniejów
(rynek)

→ 4 km

Biernacice

6,5 km

Szarów

2,0 km

Niewiesz

(skrzyżowanie
z drogą nr 72)

6,0 km

Krępa

(skrzyżowanie
z drogą nr 473)

3,5 km

Niemysłów

5,5 km

Księża
Młyny

4,0 km

Siedlątków

(skrzyżowanie
z drogą nr 478)



Kościół w Zadzimiu



Park w Zadzimiu



Wał rzeki Pichny w okolicy Osowca



ZBIORNIK JEZIORSKO

Największy akwen w Polsce (42,3 km²). Powstał w 1986 r. w wyniku przegrodzenia doliny Warty zaporą w Skęczniewie (długość 2750 m, szerokość 12,5 m, wysokość 12 m). Celem utworzenia zbiornika retencyjnego była regulacja przepływów oraz nawadnianie użytków rolnych, ponadto spełnia on funkcje rekreacyjne i energetyczne (elektrownia o mocy 4,89 MW). Przez zbiornik przebiega Warciański Szlak Kajakowy. Żeglarsztwu i windsurferom sprzyjają bardzo dobre warunki wietrzne. Wokół zbiornika rozwija się turystyka i infrastruktura turystyczna.

REZERWAT JEZIORSKO

Rezerwat ornitologiczny, utworzony na obszarze pd., płytkiej (cofkowej) części zbiornika. Powierzchnia rezerwatu wynosi 2350,6 ha. Jest to największy pod względem powierzchni rezerwat na terenie Łódzkiego. Przedmiotem ochrony są ptaki wodno-blotne. Liczebność stanowisk ptaków lęgowych i ich skład gatunkowy pozwalają zaliczyć ten obszar do miejsc o znaczeniu europejskim. Stwierdzono tu występowanie ok. 250 gatunków ptaków, w tym 150 gatunków lęgowych. W okresie przelotów, (gł. jesiennych), liczebność przebywających tu ptaków przekracza wiele tysięcy osobników. Trafiają się dość często gatunki rzadkie, a nawet egzotyczne, tylko sporadycznie spotykane na terenie Polski.

SIEDŁĄTKÓW - str. 43

PĘCZNIEW - str. 45

BRODNIA - str. 45

ZADZIM

Murwany, późnorennesansowy kościół parafialny pw. św. Małgorzaty, wybudowany w 1640-42 r. przez Aleksandra Zalewskiego, z wieżą dobudowaną na pocz. XX w. Zabytek stanowi również murowany pałac z 1. poł. XIX w., w stylu neoklasycyzmistycznym oraz otaczający go park, założony w XVIII/XIX w.. Park ten ma obecnie charakter krajobrazowy - na jego terenie zachowały się liczne drzewa, stanowiące pomniki przyrody. Tu też znajduje się mogiła powstańców 1863 r.

Siedlątków
(skrzyżowanie z drogą nr 478)

3,5 km

Popów

4,5 km

Pęczniew
(centrum)

8,0 km

Stara Wieś
(węzeł szlaków)

3,5 km

Lubola
(skrzyżowanie)

2,0 km

Ferdynandów
(skrzyżowanie)

7,5 km

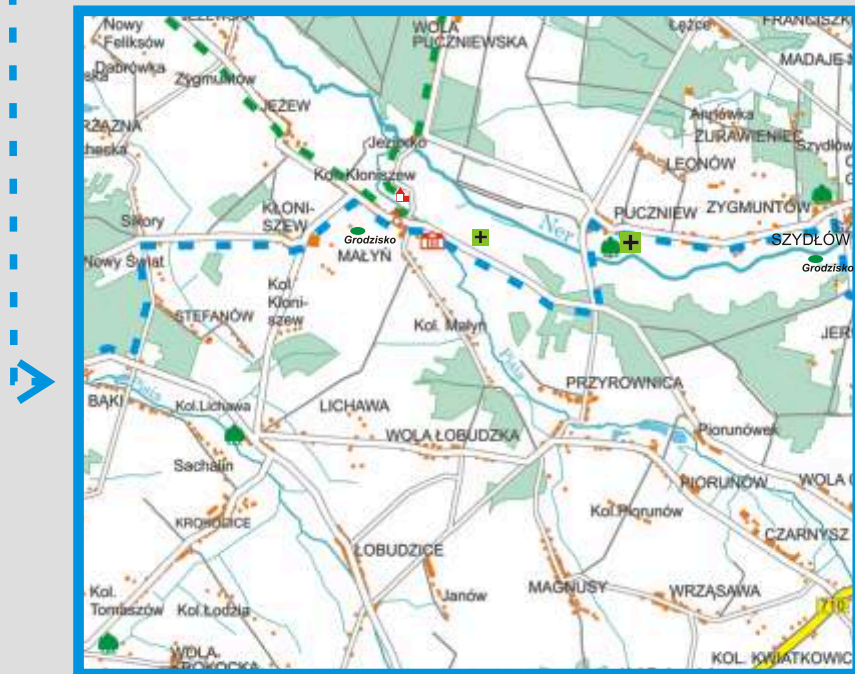
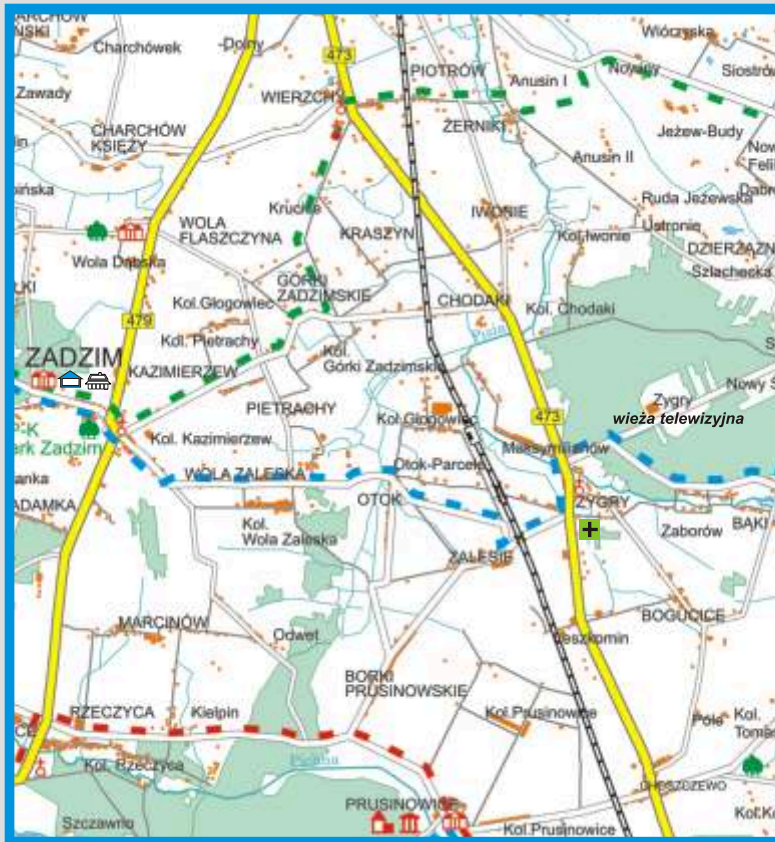
Przywidz
(węzeł szlaków)

3,0 km

Zadzim
(skrzyżowanie z drogą 479)

Gospodarstwa agroturystyczne:

- K. Józwiak, TOPOLA, Brodnia 41, tel. 43 678 19 03
- J. Sobczak, Brodnia 72, tel. 43 678 19 03
- J. Bukowska, CICHĄ ZATOKĄ, Brodnia Kolonia 10, tel. 43 678 18 96
- A. Grzybowska, NAD JEZIOREM, Brzeg 111, tel. 43 678 18 61
- J. Murawiak, Kraczyński 6, tel. 43 678 17 13
- I. P. Lipiński, Kraczyński 32, tel. 43 679 02 96
- Agroturystyka Popoów, Popów 3a, tel. 43 678 16 92
- A. Dygas, Popów 27, tel. 43 678 17 71



Kościół w Zygrach



Kapliczka w Bąkach koło Zygier



Kościół w Malyniu



Młyn nad Nerem w Malyniu



ZYGRY

Nietypowy, klasycystyczny kościół pw. św. Rocha, w kształcie osmiobocznej rotundy, zbudowany w 1809 r. We wnętrzu świątyni zachował się barokowy ołtarz główny z rokokowym krucyfiksem z 2. poł. XVIII w., klasycystyczne ołtarze boczne, murowana ambona z początku XIX w. oraz ciekawy XVIII-wieczny świecznik w stylu empire. Na miejscowym cmentarzu znajduje się mogiła 10 nieznanymi żołnierzy polskich poległych we wrześniu 1939 r. Maszt nadawczy ma 346 m. wysokości. Powstał w 1970-75 r., a jego właścicielem jest Telewizja Polska S.A. Nadaje wyłącznie program telewizyjny. Moc transmisji szacowana jest na 80 kW.

MAŁYŃ

Zabytkowy, barokowy, murowany kościół pw. św. Andrzeja z XVIII w. We wsi można również zobaczyć pozostałości dworu i parku podworskiego z XIX w. oraz średniowiecznego grodziska.

PUCZNIEW

Znajdują się tu relikty dawnego zespołu dworsko-parkowego, na które składają się: murowana stajnia z początku XX w., dawna lodownia (obecnie: magazyn) murowana, z XIX w. oraz XIX-wieczny park podworski o charakterze krajobrazowym. Park ten założono ok. 1820-30 r. We wsi znajdują się również: cmentarz ewangelicki, założony w 2. połowie XIX w. oraz cmentarz choleryczny z 1883 r. Na lewym brzegu Neru, na przeciw Puczniewa znajduje się grodzisko stożkowate.

SZYDŁÓW

Odkryto tu częściowo zniszczone (rozwiązane) grodzisko. W wyniku badań archeologicznych obiekt w Szydłowie rozpoznano jako wczesno-średniowieczne grodzisko pierścieniowate i datowano na VIII-X wiek n.e. We wsi warto również zobaczyć XIX-wieczny park podworski o charakterze krajobrazowym o pow. 4.4 ha.

Zadzim
(skrzyżowanie z drogą 479)

7,5 km

Zygr
(skrzyżowanie z drogą 473)

4,0 km

Nowy Świat
(skrzyżowanie)

5,0 km

Malyn
(kościół)

8,5 km

Szydłów
(skrzyżowanie)

Gospodarstwo agroturystyczne:
- HORSE VET JAR, Zadzim 68, tel. 43 678 61 95

NOTATKI:

.....

.....



Klasztor w Lutomiersku



Kościół w Lutomiersku



Konstantynów Łódzki



Łódzki Ogród Botaniczny



Tablica informacyjna na Polesiu

LUTOMIERSK

Kiedyś miasto (prawa miejskie nadane w 1274 r. przez Leszka Czarnego, utracone w 1870 r.), w XIV w. wzniesiono tu zamek gotycki, od XV w. Lutomiersk stał się własnością szlachecką. Za sprawą wojewody rawskiego A. Grudzińskiego, na ruinach zniszczonego gotyckiego zamku, powstał istniejący do dziś budynek klasztoru oo. Reformatorów (od 1923 r. - Salezjanów) oraz przyklasztorny kościół pw. Niepokalanego Poczęcia NMP z 1468-52 r. Do zabytków należy też kościół Matki Boskiej Szkaplerznej, wzniesiony w 1780 r. w stylu późnobarokowym. Na cmentarzu znajduje się mogiła powstańców, poległych w 1863-1864 r. Ich szczątki przeniesiono z krypt klasztornych. W Lutomiersku znajdują się pozostałości cmentarza żydowskiego. Przy rozstaju dróg do Sieradza i Pabianic trzy krzyże, które strzegły miasta przed morowym powietrzem. Na terenie Lutomierska odkryto wielkie cmentarzyisko szkieletowe i ciałopalne. W jego obrębie odkryto bogato wyposażone groby wodza ruskiego i członków jego drużyny wojskowej, pochodzące najprawdopodobniej z czasów Bolesława Chrobrego.

KAZIMIERZ (1,5 km) - str. 11

KONSTANTYNÓW ŁÓDZKI

Powstał w 1821 r. jako osada sukiennicza będącego własnością M. Krzywiec-Okołowicza. Osada w 1830 r. otrzymała prawa miejskie. W 1910 r. uzyskał połączenie tramwajowe w Łodzi. Do zabytków należą: neogotycki kościół Narodzenia NMP wzniesiony w 1826-32 r., parterowe domy tkackie z 1. poł. XIX w. Częścią miasta jest letnisko Żabiczki, na skraju którego znajduje się cmentarz z I wojny światowej.

REZERWAT POLESIE KONSTANTYNOWSKIE

Rezerwat leśny utworzony na terenie Parku Ludowego w Łodzi. Przedmiotem ochrony jest fragment kompleksu leśnego o cechach naturalnych, obejmujący resztki bagiennej łąki olszowego oraz grądu. Rezerwat ten jest jednym z najstarszych rezerwatów leśnych w Polsce i pierwszym utworzonym w granicach miasta.

ŁÓDZKI OGRÓD BOTANICZNY

Został zaprojektowany przez inż. H. Tomaszewskiego. Rosną tu gatunki flory rodzimej oraz obcego pochodzenia. Rośliny zgromadzone i wyhodowane w łódzkim Ogródku Botanicznym (ponad 3500 gatunków i odmian) prezentowane są w 9 działach tematycznych: flora polska, ogród japoński, systematyka roślin zielnych, alpinarium, arboretum, rośliny ozdobne, rośliny lecznicze i przemysłowe, biologia roślin oraz dział zieleni parkowej. Uzupełnienie kolekcji roślin prezentowanych na terenach otwartych stanowią gatunki strefy tropikalnej i zwrotnikowej ekspozowane w łódzkiej Palmiarni.

Hotel KACPERSKI ***, Konstantynów Łódzki, ul. Łódzka 27/29, tel. 42 211 06 77, www.kacperski.biz
 Hotel LESZCZYŃSKI ***, Konstantynów Ł., ul. Ignacew 9, tel. 42 211 13 17, www.hotelleszczynski.pl
 Zajazd KANSAS, Konstantynów Łódzki, ul. Kolejowa 2, tel. 42 211 16 05
 Ośrodek Sportu i Rekreacji NAD STAWAMI, Konstantynów Łódzki, ul. Łaska 64/66, tel. 42 211 13 27
www.basen-konstantynow.pl
 Pokoje gościnne NAD ŁÓDKĄ, Konstantynów Łódzki ul. Łaska 7, tel. 42 211 18 12

NOTATKI:

Szydłów
(skrzyżowanie)

9,0 km

Lutomiersk
(skrzyżowanie z drogą nr 710 przy kościele)

7,5 km

Żabiczki
(skrzyżowanie z drogą nr 710)

6,0 km

Nowy Józefów

9,5 km

Łódź
(węzeł szlaków przy ulicy Krakowskiej)

5,0 km

Łódź
(skrzyżowanie ul. Traktorowej i Aleksandrowskiej)

