


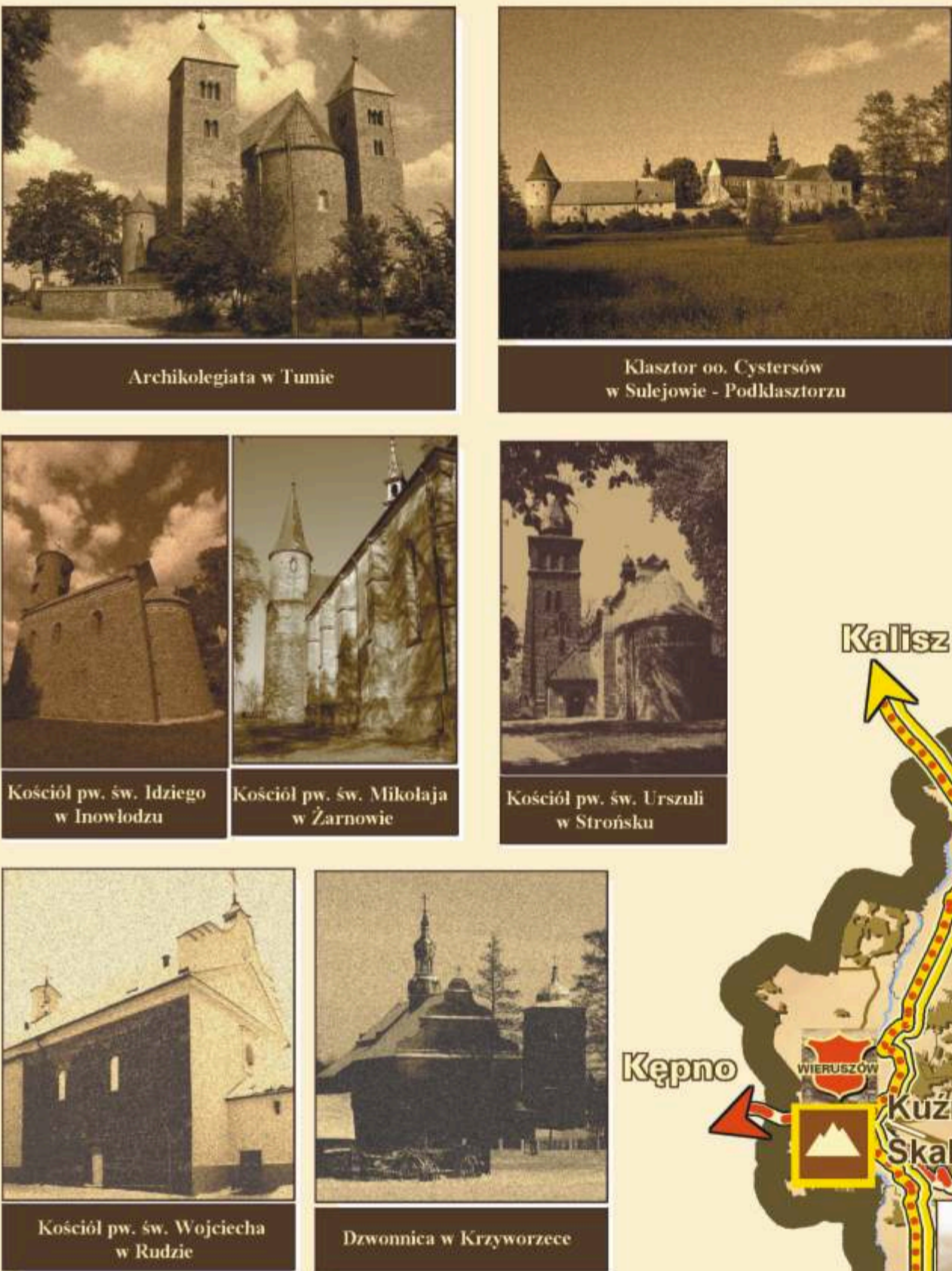
EUROPEJSKIE SZLAKI KULTUROWE EUROPEAN CULTURAL ROUTES

WOJEWÓDZTWO ŁÓDZKIE LODZ VOIVODSHIP


Szlak Bursztynowy (Amber Route)



Szlak Romański (European Route of The Romansque Art)



Szlak Grunwaldzki (Grunwald Route)



WYBRANE OBIEKTY ZABYTOWE PRZY SZLAKACH KULTUROWYCH (SELECTED MONUMENTS ON CULTURAL ROUTES)

- | | | | |
|--|---|---|--|
| 1 Przywóz - kurhan książęcy (II w. n.e.) | 15 Warta - kościół pw. św. Mikołaja (XIV w.) | 29 Łódź - pałac rodziny Poznańskich (XIX, XX w.) | 35 Żarnów - kościół pw. św. Mikołaja (XII, XVI w.) |
| 2 Grębiń - drewniany kościółek typu wielkiego pw. św. Trójcy (XV/XVI w.) | 14 Uniejów - zamek (XIV w.) | 28 Łódź - zespół fabryczny rodziny Poznańskich (XIX, XX w.) | 36 Bąkowa Góra - dwór (XVII w.) |
| 3 Ożarów - drewniany dwór alkierzowy (XVIII w.) | 15 Łęczycza - zamek (XIV w.) | 27 Łódź - kościół ewangelicko - augsburski pw. św. Mateusza (XX w.) | 37 Przedbórz - kościół pw. św. Alekszego (XIV w.) |
| 4 Bolesławiec - ruiny zamku (XIII/XIV w.) | 16 Tum - archikolegiata (XII w.) | 17 Walewice - założenie pałacowo - parkowe (XVIII w.) | 38 Radomsko - kościół pw. św. Lamberta (XIX w.) |
| 5 Krzyworzeka - kościół pw. śś. Piotra i Pawła (XIII w.) | 17 Walewice - założenie pałacowo - parkowe (XVIII w.) | 18 Maurzyce - most na rzece Studzi (XX w.) | 39 Radomsko - kościół pw. św. Lamberta (XIX w.) |
| 6 Ruda - kościół pw. św. Wojciecha (XII w.) | 18 Maurzyce - most na rzece Studzi (XX w.) | 19 Łowicz - kościół katedralny (XVII w.) | 40 Wolbórz - pałac biskupów kujawskich (XVII, XVIII w.) |
| 7 Wieluń - ratusz i średnio-wieczne mury (XIV, XIX w.) | 19 Łowicz - kościół katedralny (XVII w.) | 20 Łowicz - ratusz (XIX w.) | 41 Rawa Mazowiecka - ruiny zamku książąt mazowieckich (XIV w.) |
| 8 Konopnica - grodzisko (XII - XIII w.) | 20 Łowicz - ratusz (XIX w.) | 21 Arkadia - założenie parkowe (XVIII w.) | 42 Bolimów - kościół pw. św. Anny (XVII w.) |
| 9 Stronisko - kościół pw. Urszuli (XIII w.) | 21 Arkadia - założenie parkowe (XVIII w.) | 22 Nieborów - zespół pałacowo - parkowy (XVII w.) | |
| 10 Sieradz - kościół farny pw. Wszystkich Świętych (XIV w.) | 22 Nieborów - zespół pałacowo - parkowy (XVII w.) | 23 Skierniewice - pałac arcybiskupa (XVII w.) | |
| 11 Sieradz - zagrody (XIX w., XX w.) w Sieradzkim Parku Etnograficznym | 23 Skierniewice - pałac arcybiskupa (XVII w.) | 24 Rogów - Skansen Kolei Wąskotorowej (XX w.) | |
| 12 Warta - klasztor oo. Bernardynów (XV, XVI w.) | 24 Rogów - Skansen Kolei Wąskotorowej (XX w.) | | |

skala 1 : 275 000

WALORY KULTUROWE CULTURE QUALITIES

- SZLAK BURSZTYNOWY (ROWEKOWY) / AMBER ROUTE FOR CYCLISTS
- SZLAK BURSZTYNOWY (SAMOCHODOWY) / AMBER ROUTE FOR CARS
- SZLAK ROMAŃSKI (SAMOCHODOWY) / ROUTE OF ROMANESQUE ART FOR CARS
- SZLAK ROMAŃSKI (LĄCZKI) / ROUTE OF ROMANESQUE ART FOR CYCLISTS
- SZLAK CYSTERSKI (SAMOCHODOWY) / CYSTERCIAN ROUTE FOR CARS
- SZLAK GRUNWALDZKI (ROWEKOWY) / GRUNWALD ROUTE FOR CYCLISTS
- SZLAK KOLEI WARSZAWSKO - WIEDENSKIEJ / WARSAW - VIENNA RAILWAY ROUTE
- SZLAK KOLEI WARSZAWSKO - WIEDENSKIEJ (WYBRANE MIĘDZYPUNKTY) / WARSAW - VIENNA RAILWAY ROUTE (SELECTED MONUMENTS OF OVER-REGIONAL IMPORTANCE)
- SZLAK GRUNWALDZKI (ROWEKOWY) / GRUNWALD ROUTE FOR CYCLISTS

- ZABYTKI KREUJĄCE TOŻSAMOŚĆ SZLAKU BURSZTYNOWEGO / ARCHAEOLOGICAL SITES ATTESTING AMBER ROUTE
- ZABYTKI KREUJĄCE TOŻSAMOŚĆ SZLAKU ROMAŃSKIEGO / MONUMENTS ATTESTING ROUTE OF ROMANESQUE ART
- ZABYTKI KREUJĄCE TOŻSAMOŚĆ SZLAKU CYSTERSKIEGO / MONUMENTS ATTESTING CYSTERCIAN ROUTE
- MIĘDZYPUNKTY ZABYTKI KREUJĄCE TOŻSAMOŚĆ SZLAKU KOLEI WARSZAWSKO - WIEDENSKIEJ / MONUMENTS ATTESTING WARSAW - VIENNA RAILWAY ROUTE
- MIĘDZYPUNKTY PRZEKAZU WOKSNA NA GRUNWALD / MONUMENTS ATTESTING WARSAW - VIENNA RAILWAY ROUTE
- WYBRANE ZABYTKI O ZNACZENIU PONADREGIONALNYM WPIRANE DO REJESTRU WSK / SELECTED MONUMENTS OF OVER-REGIONAL IMPORTANCE
- WYBRANE MIĘDZYPUNKTY HISTORYCZNE / SELECTED HISTORICAL CITIES
- ZIEMIE HISTORYCZNE / HISTORICAL PROVINCES

ŚRODOWISKO PRZYRODNICZE QUALITIES OF NATURAL HABITAT

- PARKI KRAJOBRAZOWE / LANDSCAPE PARKS
- LASY / FORESTS
- ZBIORNIKI WODNE / MAJN WATER RESERVOIRS
- RZĘKI / RIVERS

KOMUNIKACJA COMMUNICATION ACCESSIBILITY

- AUTOSTRASY I SIECIOWE / HIGHWAYS AND SPEEDWAYS
- DRÓG KRAJOWYCH / NATIONAL ROADS
- DRÓG WIEJOWYCH / PROVINCIAL ROADS
- LINIE KOLEJOWE / RAILWAYS
- LINIE KOLEJOWE WĄSKOTOROWE / NARROW - GAUGE RAILWAY

GRANICE ADMINISTRACYJNE ADMINISTRATIVE BORDERS

- GRANICE WOJEWÓDZTWA / BOUNDARY OF PROVINCE
- GRANICE GMIŃ / BOUNDARIES OF COMMUNES



Szlak Cysterski (European Cistercian Route)



Szlak Kolei Warszawsko - Wiedeńskiej (Warsaw-Vienna Railway Route)



