

BĘDKÓW – BUDZISZEWICE – CZARNOCIN - UJAZD

**LOKALNA STRATEGIA
ROZWOJU
LGD „BUD-UJ RAZEM”**

Listopad 2008

Wstęp	4
I. Charakterystyka LGD jako jednostki odpowiedzialnej za realizację LSR	5
1. Nazwa i status prawny LGD oraz data wpisu do Krajowego Rejestru Sądowego i numer w tym rejestrze	5
2. Opis procesu budowania partnerstwa	7
3. Charakterystyka członków LGD oraz partnerów i sposób rozszerzania/zmiany składu LGD.....	8
4. Struktura Rady - ciała decyzyjnego, do której wyłącznej właściwości należy wybór operacji, zgodnie z art. 62 ust. 4 rozporządzenia nr 1698/2005	10
5. Zasady i procedury funkcjonowania LGD oraz organu decyzyjnego	14
6. Kwalifikacje i doświadczenie osób wchodzących w skład organu decyzyjnego LGD	24
7. Doświadczenie LGD i członków LGD albo jej partnerów w realizacji operacji	24
Rozdział II	25
Definicja obszaru objętego LSR wraz z uzasadnieniem jego wewnętrznej spójności	25
III. Analiza SWOT dla obszaru objętego Strategią, wnioski wynikające z przeprowadzonej analizy	46
IV. Cele ogólne i szczegółowe LSR oraz planowane do realizacji przedsięwzięcia	49
V. Określenie misji LGD	83

VI. Spójność specyfiki obszaru z celami LSR	85
VII. Uzasadnienie podejścia zintegrowanego dla planowanych w ramach LSR przedsięwzięć.....	89
VIII. Uzasadnienie podejścia innowacyjnego dla planowanych w ramach LSR przedsięwzięć.....	93
IX. Procedura wyboru operacji przez LGD	94
X. Budżet LGD dla każdego roku realizacji LSR	111
XI. Opis procesu przygotowania i konsultowania LSR	117
XII. Opis procesu wdrażania i aktualizacji LSR.....	124
XIII. Zasady i sposób dokonywania ewaluacji własnej.....	126
XIV. Powiązania LSR z innymi dokumentami planistycznymi związanymi z obszarem objętym LSR	128
XV. Planowane działania, przedsięwzięcia i operacje realizowane przez LGD w ramach innych programów wdrażanych na obszarze LSR	135
XVI. Przewidywany wpływ realizacji LSR na rozwój regionu i obszarów wiejskich	141
XVII. Informacja o załącznikach.....	143

Wstęp

Program Leader obejmuje szereg instrumentów wspierających przemiany obszarów wiejskich w kierunku rozwoju wielofunkcyjnego i poprawy standardu życia. Rozsądnie skonstruowana strategia pozwoli lokalnej grupie działania na rozwój zasobów ludzkich, wzrost aktywności ludności, ogólnej świadomości, co do możliwości gospodarowania na obszarach wiejskich. Odpowiedzialność za rozwój na terenie gmin Będków, Budziszewice, Czarnocin i Ujazd wzięli na siebie przedstawiciele trzech sektorów: publicznego, społecznego i gospodarczego.

Z uwagi na zdiagnozowane uwarunkowania rozwoju obszaru LGD „BUD-UJ RAZEM”, realizację LSR oparto o jak najlepsze wykorzystanie posiadanych walorów naturalnych i kulturowych, w powiązaniu z rozwojem w sferze społeczno-gospodarczej i społecznej. W perspektywie długofalowej podejmowane działania powinny zmierzać do zrównoważonego rozwoju obszaru LGD oraz poprawy jakości życia mieszkańców osiągając efekt synergii. Przeprowadzona diagnoza wskazała, jakie obszary powinny być stymulowane w pierwszej kolejności. Niezbędne jest podjęcie działań w kierunku rozwoju przedsiębiorczości i zdywersyfikowania działalności gospodarstw rolnych. Zauważalne jest zbyt duże powiązanie źródła uzyskiwania dochodów z rolnictwem. Ogromny potencjał terenu LGD, w sferze rozwoju funkcji turystycznej oraz zachowanie dla kolejnych pokoleń przyjaznego środowiska pracy, rekreacji i wypoczynku wymaga jednak budowania specjalistycznej oferty turystycznej w oparciu o walory środowiska przyrodniczego oraz tradycje i zwyczaje.

Dążenie na omawianym terenie do integracji społecznej na wysokim poziomie oraz do upowszechniania nowych technologii, w tym dostępu do Internetu zapewne wpłynie na aktywizację mieszkańców i przyczyni się do realizacji większej ilości projektów współfinansowanych z UE.

Przedstawiona Lokalna Strategia Rozwoju (LSR) została opracowana przez społeczność lokalną, przy uwzględnieniu założeń osi 3 i 4 Programu Rozwoju Obszarów Wiejskich 2007-2013 oraz lokalnych potrzeb i uwarunkowań.

I. Charakterystyka LGD jako jednostki odpowiedzialnej za realizację LSR

1. Nazwa i status prawny LGD oraz data wpisu do Krajowego Rejestru Sądowego i numer w tym rejestrze

Stowarzyszenie o nazwie Lokalna Grupa Działania „BUD- UJ RAZEM ”, zwane dalej „Stowarzyszeniem” powstało w oparciu o przepisy art. 15 ustawy z dnia 7 marca 2007 r. o wspieraniu rozwoju obszarów wiejskich z udziałem środków Europejskiego Funduszu Rolnego na rzecz Rozwoju Obszarów Wiejskich (Dz. U. Nr 64, poz. 427 oraz z 2008 nr 98, poz. 634), na podstawie przepisów ustawy z dnia 7 kwietnia 1989 r. Prawo o stowarzyszeniach (Dz. U. z 2001 r. Nr 79, poz. 855, z późn. zm.) oraz statutu, wynikiem tego posiada osobowość prawną i status stowarzyszenia.

W myśl postanowień statutu siedzibą Stowarzyszenia jest Gminny Ośrodek Kultury, Osiedle Niewiadów Nr 43, 97-225 Ujazd. Stowarzyszenie swoim działaniem obejmuje obszar Rzeczypospolitej Polskiej. Stowarzyszenie może być członkiem krajowych i międzynarodowych organizacji o podobnym celu działania, a czas trwania Stowarzyszenia nie jest ograniczony.

Stowarzyszenie zawiązano na czas nieokreślony, zaś rozwiązaniu może ulec na podstawie uchwały Walnego Zebrania Członków lub w innych przypadkach przewidzianych w przepisach prawa.

Dnia 2 czerwca 2008 roku Stowarzyszenie zostało zarejestrowane w Krajowym Rejestrze Sądowym w Łodzi pod numerem KRS: 0000307230; uzyskując także numer identyfikacji podmiotów gospodarki narodowej REGON: 100535620, NIP: 773 241 39 98, nr identyfikacyjny nadany przez ARiMR 062581082.

Statutowym celem głównym stowarzyszenia jest działanie na rzecz zrównoważonego rozwoju obszarów wiejskich. Do celów pośrednich należą m. in.: opracowanie oraz realizację Lokalnej Strategii Rozwoju (LSR) w rozumieniu przepisów PROW dla obszaru gmin: Ujazd, Budziszewice, Będków, Czarnocin; realizację i wspieranie działań na rzecz realizacji PROW dla obszaru w/w gmin; promocję obszarów wiejskich położonych w w/w gminach; mobilizowanie ludności do wzięcia aktywnego udziału w procesie rozwoju obszarów

wiejskich położonych w w/w gminach; upowszechnianie i wymianę informacji o inicjatywach związanych z aktywizacją ludności na obszarach wiejskich położonych w w/w gminach; rozwój edukacji na terenach wiejskich. Wsparcie rozwoju obszarów wiejskich przyczynia się do osiągnięcia następujących celów:

- a) poprawy konkurencyjności rolnictwa i leśnictwa poprzez wspieranie restrukturyzacji, rozwoju i innowacji;
- b) poprawy stanu środowiska naturalnego i terenów wiejskich poprzez wspieranie gospodarowania gruntami;
- c) poprawy jakości życia na obszarach wiejskich oraz popierania różnicowania działalności gospodarczej.

Stowarzyszenie działając na rzecz zrównoważonego rozwoju obszarów wiejskich gmin Ujazd, Budziszewice, Będków, Czarnocin uwzględni ochronę oraz promocję środowiska naturalnego, krajobrazu i zasobów historyczno – kulturowych, rozwój turystyki i sportu oraz popularyzację i rozwój produkcji wyrobów regionalnych.

Zgodnie z § 4 statutu Stowarzyszenie może prowadzić działalność gospodarczą, z tym zastrzeżeniem, że dochód z działalności gospodarczej Stowarzyszenia służy realizacji celów statutowych i nie może być przeznaczony do podziału między jego członków.

Przedmiotem działalności Stowarzyszenia jest:

- 1) Wydawanie książek 58.11.Z PKD,
- 2) Wydawanie gazet 58.13.Z PKD,
- 3) Wydawanie czasopism i pozostałych periodyków 58.14.Z PKD,
- 4) Działalność pilotów wycieczek i przewodników turystycznych 79.90.A PKD,
- 5) Działalność w zakresie informacji turystycznej 79.90.B PKD
- 6) Pozostała działalność usługowa w zakresie rezerwacji, gdzie indziej niesklasyfikowana 79.90.C PKD
- 7) Działalność związana z organizacją targów, wystaw i kongresów 82.30.Z PKD,
- 8) Działalność komercyjna gdzie indziej nie sklasyfikowana 82.9 PKD,
- 9) Pozostała działalność związana ze sportem 93.19.Z PKD,
- 10) Pozostała działalność rozrywkowa i rekreacyjna 93.29.Z PKD.

2. Opis procesu budowania partnerstwa

Identyfikacja istniejących problemów lokalnych, słaba integracja społeczna oraz niski poziom wykorzystywania posiadanych zasobów stały się motywem do podjęcia współpracy pomiędzy gminą Budziszewice i Ujazd. Oddolne działania mieszkańców gminy Ujazd oraz zrozumienie potrzeby społecznej wśród radnych i samorządów doprowadziły do podjęcia inicjatywy Leader. W celu rozpoczęcia działań zmierzających do aktywizacji samorządów i partnerów społeczno-gospodarczych gminy Ujazd i Budziszewice zdecydowały o powstaniu stowarzyszenia na potrzeby pozyskania środków w ramach osi IV Leader PROW na lata 2007-2013.

Pierwsze szkolenie dotyczące podejścia Leader na omawianym terenie odbyło się w marcu 2008 roku. Zaprezentowano przykłady partnerstw mających na celu realizację programu Leader. Omówiono zasady finansowania LGD w ramach Programu Rozwoju Obszarów Wiejskich na lata 2007 – 2013 oraz utworzono listę osób zainteresowanych współtworzeniem Stowarzyszenia.

Zebranie założycielskie LGD, na którym podjęto uchwałę o założeniu Stowarzyszenia, na którym również uchwalono Statut odbyło się w dniu 12.04.2008 roku. Liczba członków LGD wyniosła 62 osoby. Drugiego czerwca 2008 roku stowarzyszenie otrzymało wpis do KRS. Jednym z celów Stowarzyszenia był rozwój i rozszerzenie zasięgu działania. Na walnym zebraniu członków w dniu 24.07.2008 roku do LGD dołączyły gminy: Będków i Czarnocin. Zmiany w statucie oraz poszerzenie zasięgu działania Krajowy Rejestr Sądowy zatwierdził w dniu 24.09.2008 roku. Na zebraniu tym uzupełniono skład Zarządu, organu decyzyjnego – Rady oraz Komisji Rewizyjnej.

Inicjatywę budowania partnerstwa trzech sektorów podjęły samorządy gmin, jednakże w zakres konsultacji, a w szczególności, w opracowanie Lokalnej Strategii Rozwoju, została włączona społeczność lokalna, w tym szczególnie przedstawiciele sektorów: gospodarczego oraz społecznego.

Zawiązana na potrzeby Leader grupa inicjatywna propagowała podejście Leader oraz zachęcała społeczność lokalną do włączenia się w prace przygotowawcze związane z identyfikacją problemów lokalnych oraz zasobów społecznych, kulturowych i gospodarczych terenu LGD. W tym czasie zrealizowano szereg spotkań i konsultacji. Odbyły się dwie konferencje podejmujące tematykę przygotowania LSR i podejścia LEADER. Utworzono biuro Stowarzyszenia, które mieści się w Gminnym Ośrodku Kultury na osiedlu Niewiadów w Ujeździe.

Kolejny etap budowania partnerstwa polegał na przygotowaniu i realizacji serii spotkań, szkoleń oraz konsultacji społecznych, w wyniku których opracowano Lokalną Strategię Rozwoju. Za te działania odpowiedzialnymi stało się 10 osób tworzących grupę roboczą Stowarzyszenia ds. LSR. Zrealizowano badania ankietowe mieszkańców, w których wzięło udział około 200 osób. Wytyczono i zdefiniowano misję stowarzyszenia oraz cele ogólne i szczegółowe w oparciu o możliwości rozwoju regionu. Dokonano także analizy istniejących zasobów naturalnych i społecznych, a także przeprowadzono analizę SWOT.

Podsumowując, Stowarzyszenie składa się z członków reprezentujących sektory: publiczny, społeczny i gospodarczy. Dokumenty potwierdzające proces budowania partnerstwa znajdują się w biurze LGD, a część z nich została dołączona do niniejszej Strategii.

3. Charakterystyka członków LGD oraz partnerów i sposób rozszerzania/zmiany składu LGD

LGD „BUD-UJ RAZEM” jest partnerstwem złożonym z przedstawicieli sektorów: społecznego, publicznego oraz gospodarczego. Stowarzyszenie składa się ze 100 członków, zgodnie z listą stanowiącą załącznik nr 1.

Członkiem zwyczajnym Stowarzyszenia, w myśl postanowień statutu, stanowiącego załącznik nr 2 niniejszego dokumentu, może być pełnoletnia osoba fizyczna, która:

- 1) spełnia warunki określone w ustawie – Prawo o stowarzyszeniach i złoży deklarację członkowską,
- 2) działa na rzecz rozwoju obszarów wiejskich i przedstawi rekomendację (wskazanie) zawierającą w szczególności pozytywną opinię w tym zakresie udzieloną przez działających na obszarze, dla którego ma być opracowana LSR lub którego dotyczy LSR:
 - a) partnera społecznego i gospodarczego w rozumieniu przepisów o Narodowym Planie Rozwoju lub
 - b) gminę wiejską lub
 - c) związek międzygminny lub
 - d) inną osobę prawną, której działalność obejmuje realizację celu Stowarzyszenia,

i

3) złoży deklarację członkowską.

Nabycie i stwierdzenie utraty członkostwa w Stowarzyszeniu następuje na podstawie uchwały Zarządu Stowarzyszenia zwykłą większością głosów. Członkowie Stowarzyszenia zgodnie z obowiązującym prawem posiadają swoje prawa i obowiązki. Członek Stowarzyszenia jest obowiązany propagować cele Stowarzyszenia i aktywnie uczestniczyć w ich realizacji, przestrzegać postanowień Statutu, opłacać składki członkowskie, brać udział w Walnych Zebraniach Członków.

Prawa członka zwyczajnego dotyczą: wyboru i kandydowaniu do władz Stowarzyszenia, składania Zarządowi Stowarzyszenia wnioski dotyczące działalności Stowarzyszenia, udziału w organizowanych przez Stowarzyszenie przedsięwzięciach, wstępu na organizowane przez Stowarzyszenie imprezy kulturalne i sportowo - rekreacyjne.

Utrata członkostwa przez członka Stowarzyszenia następuje wskutek: złożenia Zarządowi pisemnej rezygnacji, pozbawienia praw publicznych prawomocnym wyrokiem sądu, cofnięcia rekomendacji, śmierci, wykluczenia przez Zarząd. Wykluczenie to następuje wskutek uchwały Zarządu z powodu: działalności niezgodnej ze Statutem lub uchwałą władz Stowarzyszenia, za pozbawienie praw publicznych w wyniku prawomocnego orzeczenia sądu.

Zawieszenie członkostwa w Stowarzyszeniu następuje na pisemny wniosek członka, po jego przyjęciu przez Zarząd.

Od uchwały Zarządu w przedmiocie wykluczenia i zawieszenia członkostwa przysługuje odwołanie do Walnego Zebrania Członków w terminie 14 dni od dnia doręczenia uchwały Zarządu o zawieszeniu bądź wykluczeniu. Uchwała Walnego Zebrania jest ostateczna i jest podejmowana na najbliższym Walnym Zebraniu.

Członkiem Stowarzyszenia mogą być osoby prawne, w tym Jednostki Samorządu Terytorialnego, które złożą deklarację członkowską. Osoba prawna działa w Stowarzyszeniu przez swojego przedstawiciela.

Zgodnie z paragrafem 16 statutu Stowarzyszenia, Rada w co najmniej 50% składa się z podmiotów, o których mowa w art. 6 ust. 1 lit. b i c rozporządzenia Rady (WE) nr 1698/2005 z dnia 20 września 2005 r. w sprawie wsparcia rozwoju obszarów wiejskich przez Europejski Fundusz Rolny na rzecz Rozwoju Obszarów Wiejskich.

Rada LGD składa się od 12 do 16 osób Przewodniczącego, Wiceprzewodniczącego i od 10 do 14 członków Rady. Rada na pierwszym posiedzeniu zobowiązana jest do wyboru w głosowaniu jawnym Przewodniczącego, Wiceprzewodniczącego. Do wyłącznej

kompetencji Rady należy wybór operacji (projektów), które mają być realizowane w ramach opracowanej przez lokalną grupę działania lokalnej strategii rozwoju.

Rada jest wybierana przez Walne Zebranie Członków Lokalnej Grupy Działania spośród członków tego zebrania. Co najmniej połowę członków rady stanowią partnerzy sektorów gospodarczego i społecznego.

Nawiązując do przyjętych założeń dotyczących możliwości i zasad przyjmowania nowych członków przez Lokalną Grupę Działania należy podkreślić, iż proces budowy partnerstwa jest procesem ciągłym i nie kończy się na utworzeniu LGD.

LGD „BUD-UJ RAZEM” dąży do poszerzenia składu członków, jak i partnerów. Podczas konsultacji społecznych Lokalnej Strategii Rozwoju, a także w trakcie spotkań inicjujących zwracano uwagę na potrzebę dalszego umacniania więzi między obecnymi partnerami, jak i rozszerzania składu LGD o nowych partnerów i członków. Zgodnie ze statutem (załącznik nr 2), by zostać członkiem LGD, należy wypełnić deklarację członkowską i uzyskać rekomendację o działalności na rzecz rozwoju obszarów wiejskich. Zarząd przyjmuje członków zwykłą uchwałą.

W celu jak najlepszego wykorzystania zasobów i poprawy jakości życia na terenie LGD, do współpracy zapraszane są również instytucje i podmioty funkcjonujące na obszarze LGD „BUD-UJ RAZEM”, które identyfikują się z celami stowarzyszenia, jednakże pozostaną partnerami Stowarzyszenia na podstawie deklaracji partnerskiej.

4. Struktura Rady - ciała decyzyjnego, do której wyłącznej właściwości należy wybór operacji, zgodnie z art. 62 ust. 4 rozporządzenia nr 1698/2005

LGD zobowiązana jest posiadać Radę, będącą jej organem decyzyjnym, do której wyłącznej kompetencji należy wybór operacji realizowanych w ramach opracowanej LSR. Rada LGD „BUD-UJ RAZEM” składa się z od 12 do 16 osób, w tym z Przewodniczącego, Wiceprzewodniczącego i 10 do 14 członków Rady. Rada na pierwszym posiedzeniu zobowiązana jest do wyboru w głosowaniu jawnym Przewodniczącego, Wiceprzewodniczącego.

Rada w co najmniej 50% składa się z podmiotów o których mowa w art. 6 ust. 1 lit. b i c rozporządzenia Rady (WE) nr 1698/2005 z dnia 20 września 2005 r. w sprawie wsparcia

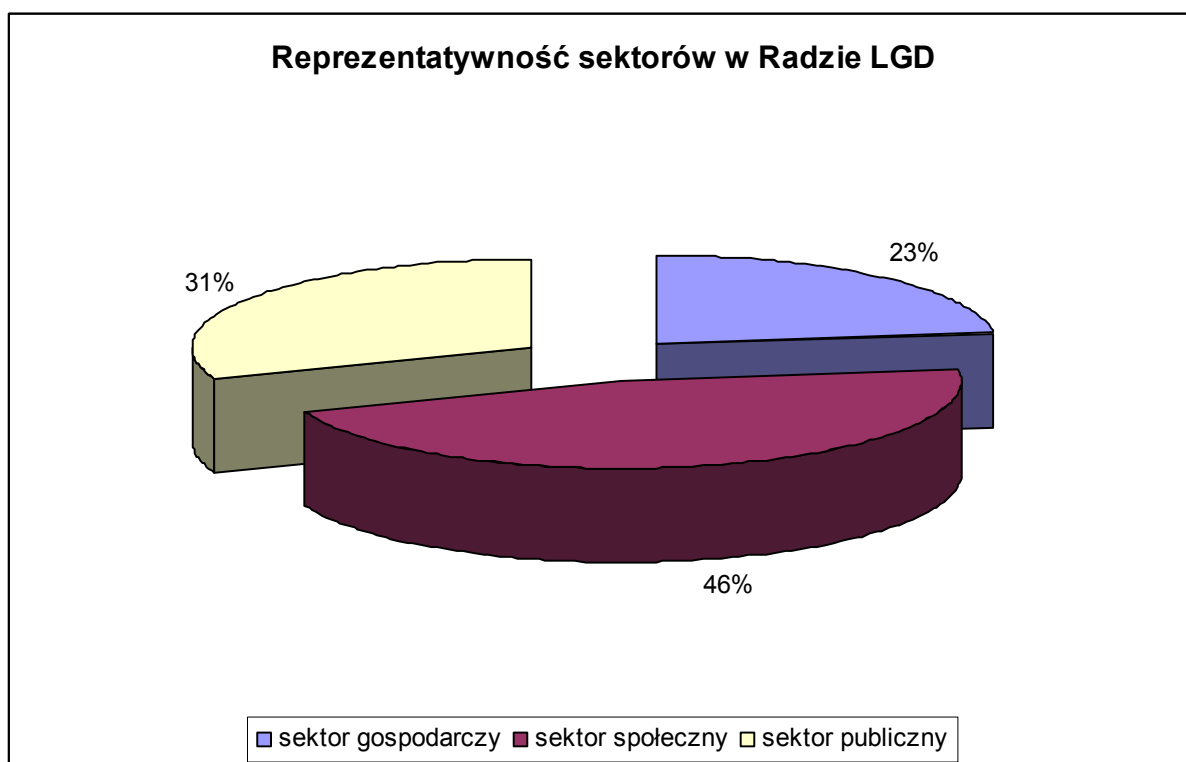
rozwoju obszarów wiejskich przez Europejski Fundusz Rolny na rzecz Rozwoju Obszarów Wiejskich.

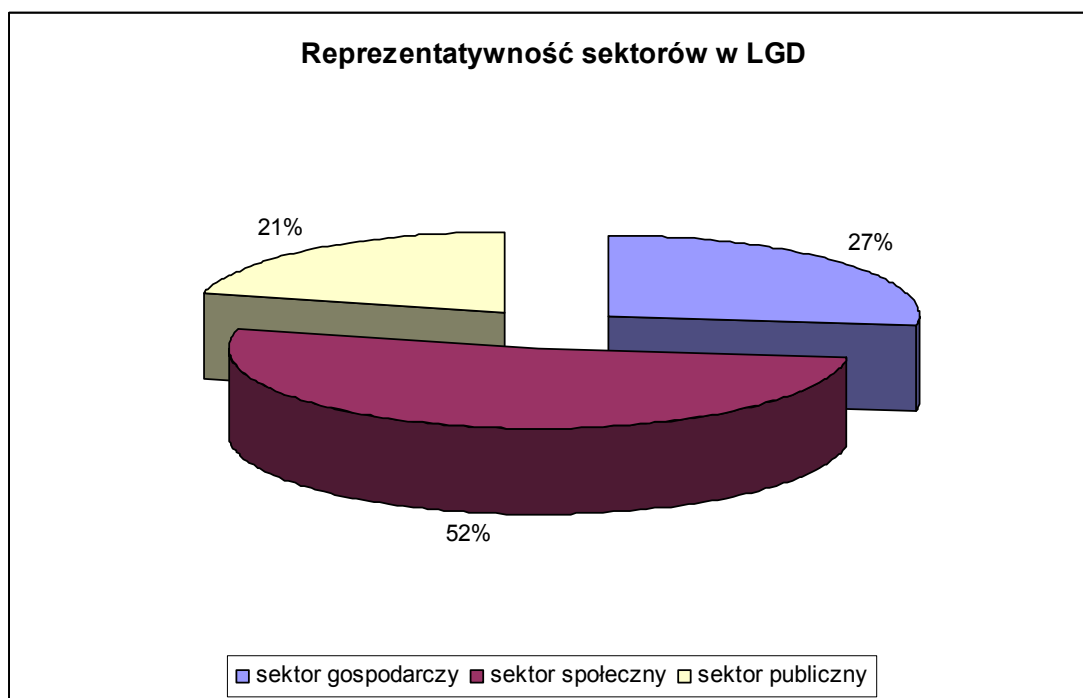
Do wyłącznej kompetencji Rady należy wybór operacji (projektów), które mają być realizowane w ramach opracowanej przez lokalną grupę działania lokalnej strategii rozwoju.

Rada jest wybierana przez Walne Zebranie Członków Lokalnej Grupy Działania spośród członków tego zebrania. Co najmniej połowę członków rady stanowią partnerzy sektorów gospodarczego i społecznego.

Wybór i odwołanie członków Rady następuje zgodnie z zapisami paragrafu 15 ust. 5 statutu stowarzyszenia. W razie zmniejszenia się składu władz Stowarzyszenia w czasie trwania kadencji, w tym Rady, Zarząd zwołuje Walne Zebranie w celu uzupełnienia ich składu.

W stosunku do całego trójsektorowego partnerstwa (LGD) organ ten można uznać za reprezentatywny, na co wskazują poniższe wykresy:



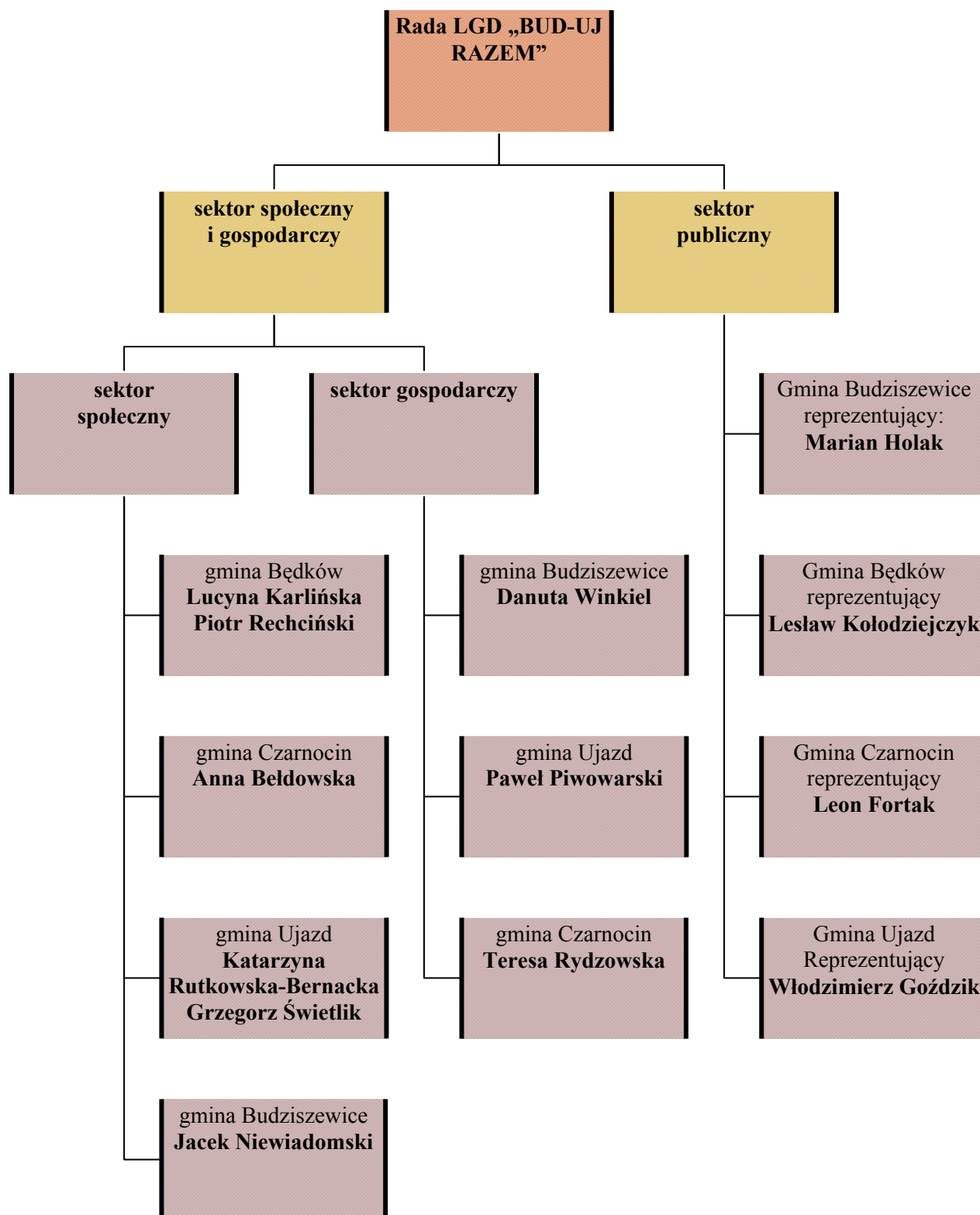


Procentowy udział przedstawicieli sektora gospodarczego członków LGD w stosunku do udziału przedstawicieli sektora gospodarczego w radzie LGD to 27% w LGD i 23% w Radzie. Udział ten jest zbliżony, a różnica wynosi 4%. Reprezentatywność sektora społecznego w Radzie w stosunku do reprezentatywności przedstawicieli społecznych w LGD to 46%/52%. Różnica procentowa wynosi 6%. Większą różnicę odnotowuje się, jeśli chodzi o reprezentatywność sektora publicznego. W Radzie LGD to 31%, natomiast w całym LGD 21%. Różnica w tym przypadku wynosi 10%.

Wahania te nie są zbyt duże i można uznać, że struktura Rady LGD odzwierciedla strukturę sektorów w całym LGD. Kadencja organu decyzyjnego LGD wynosi 2 lata.

Reprezentatywność mieszkańców gmin należących do LGD i sektorów opisuje poniższy diagram:

Diagram 1. Struktura rady LGD „BUD-UJ RAZEM”



Źródło: Opracowanie własne

Do kompetencji Rady należy wybór operacji, które mają być realizowane w ramach Lokalnej Strategii Rozwoju.

Członkowie Rady LGD nie mogą być zatrudniani w Biurze LGD, zgodnie z obowiązującymi przepisami prawa.

By Rada LGD „BUD-UJ RAZEM” działała przejrzysto, jawnie i demokratycznie posiada wewnętrzny Regulamin organizacyjny – załącznik nr 3.

5. Zasady i procedury funkcjonowania LGD oraz organu decyzyjnego

Regulaminem funkcjonowania LGD jest statut – załącznik nr 2. Dokument ten zapewnia przejrzystość, demokratyczność oraz jawność podejmowanych decyzji.

Zgodnie z jego postanowieniami, władzami Stowarzyszenia są Walne Zgromadzenie, Zarząd, Rada oraz Komisja Rewizyjna. LGD przyjęło zapis w statucie zabraniający członkom Zarządu, Komisji Rewizyjnej, Rady, pełnić funkcje w dwóch lub więcej z tych organów. Ponadto Przewodniczący Rady oraz Prezes Stowarzyszenia nie mogą reprezentować tej samej gminy należącej do LGD.

Najwyższą władzą Stowarzyszenia jest Walne Zebranie. Kadencja Zarządu oraz Komisji Rewizyjnej Stowarzyszenia trwa 2 lata, a ich wybór przez Walne Zebranie Członków wymaga bezwzględnej większości głosów przy obecności ponad połowy uprawnionych do głosowania członków Walnego Zebrania Członków Stowarzyszenia.

Walne Zebranie Członków zwołuje Zarząd co najmniej jeden raz na sześć miesięcy z własnej inicjatywy lub na pisemny wniosek Komisji Rewizyjnej lub na co najmniej 1/3 ilości członków Stowarzyszenia, powiadamiając o jego terminie, miejscu obrad i propozycjach porządku obrad wszystkich członków listami poleconymi lub w każdy skuteczny sposób, co najmniej na 7 dni przed wyznaczonym terminem. Do czasu wyłonienia składu pierwszych władz Stowarzyszenia Walne Zebranie Członków zwołuje Komitet Założycielski.

W Walnym Zebraniu mogą uczestniczyć zwyczajni członkowie Stowarzyszenia oraz zaproszeni przez Zarząd goście. Do kompetencji Walnego Zgromadzenia Członków należy m.in.: aktualizacja LSR, uchwalanie kierunków i programu działania Stowarzyszenia, wybór członków Zarządu i Komisji Rewizyjnej, wybór i odwołanie członków Rady, Zarządu i Komisji Rewizyjnej (bez określenia funkcji), rozpatrywanie i zatwierdzanie sprawozdań Zarządu i Komisji Rewizyjnej, w szczególności dotyczących projektów realizowanych w ramach LSR, udzielanie absolutorium ustępującemu Zarządowi, uchwalanie zmian Statutu, podejmowanie uchwał w sprawie przystąpienia Stowarzyszenia do innych organizacji,

podejmowanie uchwały w sprawie rozwiązania Stowarzyszenia, rozpatrywanie odwołań od uchwał Zarządu, wniesionych przez członków Stowarzyszenia, uchwalanie regulaminu obrad: Walnego Zebrania Członków, opiniowanie propozycji Zarządu dotyczących projektów, które mają zostać objęte dofinansowaniem na podstawie przepisów PROW, zatwierdzanie regulaminu Rady, Zarządu, Komisji Rewizyjnej, uzupełnianie składu Rady, Zarządu, Komisji Rewizyjnej.

Podjęcie uchwały w sprawie zmiany Statutu, powołania i odwołania członków Rady, Zarządu i Komisji Rewizyjnej oraz rozwiązania Stowarzyszenia, wymaga bezwzględnej większości głosów przy obecności ponad połowy uprawnionych do głosowania członków Walnego Zebrania Członków Stowarzyszenia.

Każdemu członkowi Stowarzyszenia obecnemu na Walnym Zebraniu Członków przysługuje jeden głos.

Zarząd kieruje całokształtem działalności Stowarzyszenia. Zgodnie z uchwałami Walnego Zebrania Członków, reprezentuje Stowarzyszenie na zewnątrz i ponosi odpowiedzialność przed Walnym Zebraniem. Zarząd składa się od 9 do 12 osób Prezesa, Wiceprezesa, Skarbnika, Sekretarza i od 5 do 8 innych członków Zarządu. Zarząd na pierwszym posiedzeniu zobowiązany jest do wyboru w głosowaniu jawnym Prezesa, Wiceprezesa, Skarbnika, Sekretarza i co najmniej 5 członków Zarządu w sposób zapewniający równą reprezentację przedstawicieli Gmin: Ujazd, Budziszewice, Będków, Czarnocin (parytet równowagi terytorialnej).

Do zadań Zarządu należy w szczególności przyjmowanie nowych członków Stowarzyszenia, reprezentowanie Stowarzyszenia na zewnątrz i działanie w jego imieniu, kierowanie bieżącą pracą Stowarzyszenia, zwoływanie Walnego Zebrania Członków, ustalanie wysokości składek członkowskich, opracowywanie i realizacja LSR, powoływanie i odwoływanie kierownika Biura Stowarzyszenia oraz zatrudnianie innych pracowników tego Biura, ustalanie struktury zatrudnienia i zasad wynagradzania pracowników Biura Stowarzyszenia, ustalanie regulaminu Biura Stowarzyszenia.

Zgodnie ze statutem Stowarzyszenia, do reprezentowania Stowarzyszenia jest upoważniony Prezes lub Wiceprezes Zarządu. Do zaciągania zobowiązań majątkowych jest upoważniony Prezes i Wiceprezes Zarządu działający łącznie. W przypadku nieobecności Prezesa lub Wiceprezesa do zaciągania zobowiązań majątkowych nieobecny Prezes lub Wiceprezes Zarządu zobowiązany jest upoważnić pisemnie innego członka Zarządu.

Komisja Rewizyjna jest władzą Stowarzyszenia powołaną do sprawowania kontroli nad działalnością Zarządu. Komisja Rewizyjna składa się od 9 do 12 osób:

Przewodniczącego, Wiceprzewodniczącego i 10 członków. Komisja Rewizyjna na pierwszym posiedzeniu zobowiązana jest do wyboru w głosowaniu jawnym Przewodniczącego, Wiceprzewodniczącego i co najmniej 8 członków Komisji Rewizyjnej w sposób zapewniający równą reprezentację przedstawicieli gmin: Ujazd, Budziszewice, Będków, Czarnocin (parytet równowagi terytorialnej).

Członkiem Komisji Rewizyjnej nie może być osoba skazana prawomocnym wyrokiem za przestępstwo popełnione umyślnie. Członkowie Komisji Rewizyjnej nie mogą pozostawać z członkami Zarządu w związku małżeńskim, ani też w stosunku pokrewieństwa, powinowactwa lub podległości z tytułu zatrudnienia.

Komisja Rewizyjna składa się z co najmniej 50% członków Stowarzyszenia wskazanych przez poszczególne podmioty będące partnerami społecznymi i gospodarczymi a działającymi na obszarze, dla którego ma być opracowana LSR lub którego dotyczy LSR (parytet równowagi sektorów), przy czym w składzie Komisji Rewizyjnej nie może być mniej niż 40% kobiet i mniej niż 40% mężczyzn (parytet równowagi płci).

Członkowie Komisji Rewizyjnej powinni ponadto spełniać następujące wymogi:

- posiadać wykształcenie wyższe lub średnie;
- ukończyć szkolenia lub kursy z zakresu rolnictwa lub rozwoju obszarów wiejskich;
- legitymować się co najmniej 1 rokiem doświadczenia w strukturach podmiotu rekomendującego;
- uczestniczyć w realizacji projektów na rzecz rozwoju obszarów wiejskich.

Do kompetencji Komisji Rewizyjnej należy: kontrola bieżącej pracy Stowarzyszenia, składanie wniosków w przedmiocie absolutorium dla Zarządu na Walnym Zebraniu Członków, występowanie z wnioskiem o zwołanie Walnego Zebrania Członków, dokonywanie wyboru podmiotu mającego zbadać sprawozdanie finansowe Stowarzyszenia zgodnie z przepisami o rachunkowości, rozpatrywanie odwołań od postanowień rady w przedmiocie wyłączenia członka rady od głosowania.

Reasumując, zgodnie z postanowieniami statutu organem decyzyjnym Stowarzyszenia jest Rada. Zarząd pełni funkcję wykonawczą, zaś Komisja Rewizyjna sprawuje kontrolę nad działalnością Zarządu.

Gospodarka majątkiem Stowarzyszenia prowadzona jest na podstawie preliminarza obejmującego przychody i koszty. Rokiem obrotowym jest rok kalendarzowy. Preliminarz ustala Zarząd na swoim pierwszym posiedzeniu w roku kalendarzowym.

Rada Stowarzyszenia posiada wewnętrzny regulamin, który pozwala na zachowanie demokratyczności, przejrzystości oraz jawności funkcjonowania – załącznik nr 3. Wykaz osób wchodzących w skład Rady LGD oraz kompetencje członków znajdują się w załączniku nr 4.

Regulamin Rady zabrania jej członkom pracy w Biurze LGD oraz określa procedurę wyłączenia członka Rady z oceny projektu, z którym jest związany.

Regulamin organizacyjny Rady szczegółowo określa tryb pracy i organizację wewnętrzną, w tym procedury głosowania Rady, czyli odejmowania decyzji w sprawie zgodności operacji z LSR oraz z lokalnymi kryteriami wyboru.

Zgodnie z regulaminem członkowie rady mają obowiązek uczestniczenia w posiedzeniach Rady. W przypadku niemożności wzięcia udziału w posiedzeniu, członek rady ma obowiązek zawiadomić o tym Przewodniczącego Rady.

Przewodniczący Rady organizuje pracę Rady i przewodniczy posiedzeniom Rady oraz reprezentuje Radę na zewnątrz. Ma on obowiązek zwołać Radę na wniosek Zarządu. Podczas nieobecności Przewodniczącego Rady jego obowiązki pełni Wiceprzewodniczący. Pełniąc swą funkcję, Przewodniczący Rady współpracuje z Zarządem i Biurem Zarządu LGD, korzystając z ich pomocy.

Posiedzenia Rady są zwoływane odpowiednio do potrzeb wynikających z naborów wniosków prowadzonych przez LGD oraz z harmonogramu realizacji Lokalnej Strategii Rozwoju LGD. Zwołuje je Przewodniczący Rady, uzgadniając miejsce, termin i porządek posiedzenia z Zarządem i Biurem LGD. W przypadku dużej ilości spraw do rozpatrzenia, Przewodniczący Rady może zwołać posiedzenie trwające dwa lub więcej dni.

Zgodnie z regulaminem, członkowie Rady powinni być pisemnie zawiadomieni o miejscu, terminie i porządku posiedzenia Rady najpóźniej 7 dni przed terminem posiedzenia. W tym czasie również mogą zapoznawać się z wnioskami i dokumentacją naboru w biurze LGD.

W posiedzeniach Rady uczestniczy Prezes Zarządu lub wskazany przez niego członek Zarządu. Przewodniczący Rady może zaprosić do udziału w posiedzeniu osoby trzecie, w szczególności osoby, których dotyczą sprawy przewidziane w porządku posiedzenia.

Posiedzenia Rady otwiera, prowadzi i zamyka Przewodniczący Rady, a obsługę posiedzeń Rady zapewnia Biuro LGD.

Zgodnie z §14 regulaminu, przed otwarciem posiedzenia członkowie Rady potwierdzają swoją obecność podpisem na liście obecności. Wcześniejsze opuszczenie posiedzenia przez Członka Rady wymaga poinformowania o tym przewodniczącego obrad.

Prawomocność posiedzenia i podejmowanych przez Radę decyzji (quorum) wymaga obecności co najmniej 1/2 składu Rady.

Po otwarciu posiedzenia, Przewodniczący Rady podaje liczbę obecnych członków Rady na podstawie podpisanej przez nich listy obecności i stwierdza prawomocność posiedzenia (kworum). W przypadku braku kworum Przewodniczący Rady zamyka obrady wyznaczając równocześnie nowy termin posiedzenia. W protokole odnotowuje się przyczyny, z powodu których posiedzenie nie odbyło się.

Po stwierdzeniu kworum Przewodniczący Rady przeprowadza wybór dwóch lub więcej sekretarzy posiedzenia, stanowiących komisję skrutacyjną, której powierza się obliczanie wyników głosowań, kontrolę kworum oraz wykonywanie innych czynności o podobnym charakterze. Po wyborze komisji skrutacyjnej Przewodniczący przedstawia porządek posiedzenia i poddaje go pod głosowanie Rady. Członek Rady może zgłosić wniosek o zmianę porządku posiedzenia. Rada poprzez głosowanie przyjmuje lub odrzuca zgłoszone wnioski.

Przewodniczący obrad prowadzi posiedzenie zgodnie z porządkiem przyjętym przez Radę. Porządek obrad obejmuje w szczególności:

- omówienie wniosków o przyznanie pomocy złożonych w ramach naboru prowadzonego przez LGD oraz podjęcie decyzji o wyborze operacji do finansowania,
- informację Zarządu o przyznaniu pomocy przez samorząd województwa na operacje, które były przedmiotem wcześniejszych posiedzeń Rady,
- wolne głosy, wnioski i zapytania.

Decyzja w sprawie wyboru projektów do finansowania jest podejmowana w formie uchwały Rady. Ponieważ do kompetencji członków Rady należy wybór operacji przeznaczonych do finansowania w ramach osi III oraz tzw. „małe projekty”, których realizacja odbywać się będzie na terenie LGD, może zdarzyć się sytuacja, w której członek rady ma związek z w/w operacją. W przypadku członków Rady, którzy mają związek z operacją przeznaczoną do oceny, zostają oni wyłączeni z procedury głosowania, w szczególności w przypadku ubiegania się przez członka organu decyzyjnego o wybór jego operacji w ramach działania, o którym mowa w art. 5 ust. 1 ustawy z dnia 7 marca 2007 roku o wspieraniu rozwoju obszarów wiejskich z udziałem środków Europejskiego Funduszu Rolnego na rzecz Rozwoju Obszarów Wiejskich. Członkowie Rady zobowiązani są do wypełnienia oświadczenia o związku z projektem i złożenia pod nim podpisu. Procedura ta przedstawia się następująco:

Procedura wyłączenia z oceny członków Rady mających związek z projektem

Przedmiot procedury:

LGD opracowało postępowanie w sprawie wniosku ocenianego przez członków Rady, wśród których znajdują się osoby reprezentujące wnioskodawcę bądź związane z projektem.

Obszar:

Wyłączenie członka Rady z oceny wniosku podczas posiedzeń Rady.

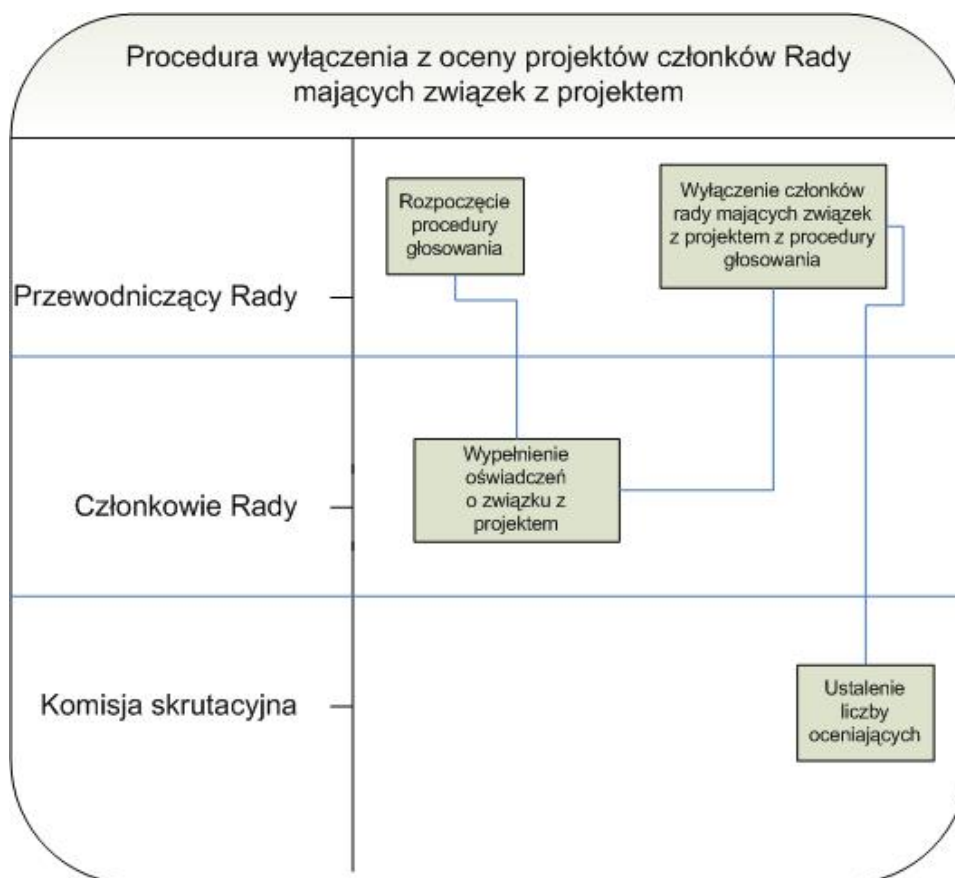
Funkcja:

Procedura opisuje przebieg czynności związanych z wyłączeniem z oceny operacji członków Rady mających związek z ocenianą operacją. Poprzedzona jest stwierdzeniem prawomocności posiedzenia (korum) i rozpoczęciem procedury głosowania, a zakończona czynnościami Komisji Skrutacyjnej posiedzenia w sprawie obliczenia ilości członków Rady uprawnionych do głosowania.

Przebieg procesu:

W formie graficznej procedura wyłączenia radnego z oceny projektu przedstawia się następująco:

Diagram: Procedura wyłączenia z oceny członków Rady mających związek z operacją



Źródło: opracowanie własne

Opis czynności:

Ocena projektów przez Radę odbywa się na posiedzeniu Rady w umówionym i jawnym terminie. Porządek posiedzenia rozpoczynają czynności:

- przewodniczący Rady otwiera zebranie
- członkowie Rady wypełniają listę obecności
- przewodniczący określa wg listy obecności czy zebranie jest prawomocne (konieczność wystąpienia kworum – 1/3 członków Rady obecnych na zebraniu)

Jeśli warunek ten jest spełniony przewodniczący Rady otwiera posiedzenie. W pierwszej kolejności w porządku obrad znajdują się wystąpienia osób referujących projekt oraz innych osób uwzględnionych w porządku posiedzenia. Następnie członkowie Rady i inne osoby obecne na posiedzeniu mogą zgłaszać wnioski i zapytania. Przewodniczący posiedzenia zarządza w tym miejscu dyskusję. Kolejnym etapem posiedzenia, w którym uczestniczy tylko ciało decyzyjne LGD jest głosowanie. Przed otwarciem procedury głosowania, Przewodniczący posiedzenia zarządza dyskusję członków Rady dotyczącą omawianych operacji w poprzedniej części posiedzenia.

Dokumenty:

Wzór oświadczenia o związku z projektem – załącznik nr 5.

Głosowanie przez wypełnienie kart oceny zgodności operacji z LSR rozpoczyna się wypełnieniem przez członków Rady oświadczeń o związku z projektem – załącznik nr 5. Członkowie Rady, którzy reprezentują wnioskodawcę bądź w inny sposób są związani z projektem zostają wyłączeni z oceny wniosku zgodnie z §21 ust.2 Regulaminu organizacyjnego Rady LGD „BUD-UJ RAZEM”.

Do obowiązków Komisji Skrutacyjnej wybieranej na potrzeby każdego z posiedzeń jest sprawdzenie oświadczeń i policzenie członków Rady uprawnionych do głosowania.

Tabela: Procedura wyłączenia członków Rady mających związek z projektem z oceny operacji

ZAKRES ODPOWIEDZIALNOŚCI	NAZWA ZADANIA	TERMINY
Przewodniczący Posiedzenia	Rozpoczęcie procedury głosowania	Podczas posiedzenia Rady
Członkowie Rady	Wypełnienie oświadczeń	
Komisja skrutacyjna posiedzenia	Obliczenie ilości osób głosujących	

Procedura naboru pracowników

Statut Stowarzyszenia określa, iż Stowarzyszenie może zatrudniać pracowników do prowadzenia swoich spraw. W kompetencji Zarządu leży powoływanie i odwoływanie koordynatora Biura Stowarzyszenia oraz zatrudnianie innych pracowników, ustalanie struktury zatrudnienia i zasad wynagradzania pracowników Biura Stowarzyszenia. W Biurze LGD

nie mogą być zatrudniani członkowie Rady LGD.

Nawiązując do celów LSR obszaru LGD oraz specyfiki rynku pracy w gminach: Będków, Budziszewice, Czarnocin i Ujazd, w naborach i zatrudnieniu pracowników biura LGD należy zastosować procedurę:

a). sformułowanie i opublikowanie ogłoszenia o naborze pracownika w terminie 14 dni przed rozpoczęciem rekrutacji na stronie internetowej Stowarzyszenia lub w prasie lokalnej.

Ogłoszenie powinno zawierać:

- opis stanowiska i wymiar czasu pracy
- zakres obowiązków
- wymagania konieczne wobec kandydata
- wymagania pożądane wobec kandydata
- termin i miejsce składania dokumentów
- informacja o potrzebnych załącznikach, w tym życiorys zawodowy kandydata, list motywacyjny, kopie dokumentów potwierdzających kwalifikacje.

b). ocena formalna ofert kandydatów polega na weryfikacji dokumentów pod kątem ich kompletności i terminu dostarczenia w miejsce podane w ogłoszeniu. Oceny tej dokonuje Zarząd Stowarzyszenia.

c). ustalenie i zaproszenie kandydatów na rozmowę kwalifikacyjną, podanie terminu i miejsca, w którym odbędzie się rekrutacja,

d). realizacja rozmów kwalifikacyjnych przez Zarząd Stowarzyszenia oraz ocena kandydatów,

e). poinformowanie kandydatów do pracy w biurze LGD o wynikach rekrutacji.

Wykluczona jest wszelka dyskryminacja kandydatów ze względu na płeć, czy też stopień niepełnosprawności. Zarząd, do którego zadań należy zatrudnianie pracowników, kierować się będzie tylko i wyłącznie kwalifikacjami oraz doświadczeniem kandydatów. W przypadku podobnych wyników po wstępnej fazie rekrutacji pierwszeństwo w otrzymaniu stanowiska będą miały osoby z terenu objętego LSR.

W przypadku małego zainteresowania zatrudnieniem w biurze LGD, Zarząd ustala nowy nabór obniżając wymagania konieczne wobec kandydatów bądź zmieniając stawkę wynagrodzenia.

Adekwatnie do potrzeb stowarzyszenia oraz zgodnie z informacjami na temat specyfiki rynku pracy na obszarze LGD, wykaz osób/stanowisk pożądanych w funkcjonowaniu LGD w przyszłości prezentuje się następująco:

- **Koordynator Biura** koordynuje pracę biura. Pełni nadzór nad realizacją zadań biura zgodnie z harmonogramem. Ponosi odpowiedzialność za pracę biura przed Zarządem Stowarzyszenia. Posiada prawo zwolnienia lub zawieszenia każdego pracownika lub przedstawiciela biura wybranego lub mianowanego przez Zarząd, mając ku temu uzasadnione przesłanki. Posiada prawo ogólnej kontroli nadzoru polityk i operacji stowarzyszenia, z uwzględnieniem ograniczeń nałożonych przez Zarząd, dokumentów dotyczących zmian strukturalnych lub niniejszych praw wewnętrznych. Ponadto zarządza on organizacją pracy biura, zarządza korespondencją oraz dokumentacją stowarzyszenia, asystuje przy prowadzonych projektach, jak również administracyjnie wspiera pracowników

biura. Preferowane będą osoby z wykształceniem prawniczym czynnie biorące udział w pracach Stowarzyszenia przed ogłoszeniem naboru.

- **Asystent projektu z wykształceniem humanistycznym posiadający minimum doświadczenia w administracji.** Do obowiązków tego asystenta należy doradztwo z zakresu działań sprzyjających realizacji celów określonych w LSR oraz pomoc we właściwym funkcjonowaniu Stowarzyszenia w oparciu o istniejące przepisy prawa. Zadaniem asystenta będzie również pomoc beneficjentom w wypełnianiu wniosków. Jednakże głównym obowiązkiem tego pracownika będzie obsługa administracyjna wniosków. Preferowane będą osoby biorące czynny udział w pracach stowarzyszenia przed ogłoszeniem naboru.
- **Asystent projektu z wykształceniem ekonomicznym bądź humanistycznym.** Do zadań tego pracownika będzie należała okresowa pomoc w przygotowaniu i realizacji działań LGD dotyczących nabywania umiejętności oraz aktywizacji ludności. Preferowane będą osoby posiadające minimum doświadczenia w zakresie marketingu. Dodatkowe wymagania wobec tego stanowiska dotyczyć będą umiejętności obsługi programów graficznych wykorzystywanych przy działaniach promocyjnych zadań biura LGD.
- **Księgowość LGD.** Do obowiązków osoby na stanowisku ds. księgowości należeć będą wszystkie prace związane z księgowaniem dokumentów, rozliczeniem projektów oraz wszelkie czynności związane z utrzymaniem pracowników biura i rozliczeniem składek ZUS.

Szczegółowy opis stanowisk oraz wymagania konieczne i pożądane wobec kandydatów do pracy na w/w stanowiskach zostały określone w załączniku nr 6.

Opłacanie składek ZUS przez Stowarzyszenie pozwoli również na pozyskanie stażystów z Powiatowego Urzędu Pracy. Staże w Stowarzyszeniu wzmocnią sytuację kadrową LGD, a dla młodych ludzi będą ofertą zdobycia pożądanego na rynku pracy doświadczenia z zakresu funduszy pomocowych.

Warunki lokalowe biura LGD

Biuro Stowarzyszenia znajduje się w Gminnym Ośrodku Kultury na osiedlu Niewiadów w gminie Ujazd. Stan techniczny i lokalowy pomieszczeń biura pozwala na przyjmowanie i obsługę interesantów, a także pozwala na archiwizowanie dokumentów oraz organizację spotkań, konferencji.

6. Kwalifikacje i doświadczenie osób wchodzących w skład organu decyzyjnego LGD

Organ decyzyjny LGD w myśl postanowień statutu LGD „BUD-UJ RAZEM” stanowi Rada. Członkowie Rady posiadają kwalifikacje w zakresie pozyskiwania środków z funduszy unijnych oraz szerokie doświadczenie zdobyte dzięki udziałowi w licznych projektach na rzecz rozwoju obszarów wiejskich, organizacji szkoleń i doradztwa przy wykorzystywaniu funduszy strukturalnych oraz działań promocyjnych w gminach. Szczegółowy opis kwalifikacji i doświadczenia członków Rady zawiera się w załączniku nr 4.

7. Doświadczenie LGD i członków LGD albo jej partnerów w realizacji operacji

Stowarzyszenie Lokalna Grupa Działania składa się z partnerów społeczno gospodarczych i publicznych. Członkami oraz partnerami LGD są osoby zaangażowane w rozwój obszaru objętego LSR. Doświadczenie członków i partnerów LGD zostało szerzej opisane w załączniku nr 7.

Rozdział II

Definicja obszaru objętego LSR wraz z uzasadnieniem jego wewnętrznej spójności

1. Wykaz gmin wchodzących w skład LGD albo będących jej partnerami

Gminy należące do Lokalnej Grupy Działania (LGD) „BUD-UJ RAZEM” to:

- Gmina Ujazd (gmina wiejska)
- Gmina Budziszewice (gmina wiejska)
- Gmina Czarnocin (gmina wiejska)
- Gmina Będków (gmina wiejska)

Obszar objęty działalnością LGD „BUD-UJ RAZEM” zlokalizowany jest w powiecie tomaszowskim (Gmina Ujazd, Budziszewice, Będków) oraz piotrkowskim (Gmina Czarnocin). LGD „BUD-UJ RAZEM” położona jest we wschodniej części województwa łódzkiego. Powierzchnia tego obszaru wynosi 257 km² a zamieszkuje go 17 626 mieszkańców. Stosunek liczby kobiet do mężczyzn waha się w granicach 51,3 %.

Obszar LGD	Liczba miejscowości wiejskich (stan na 31.12.2007)	Powierzchnia (stan na 31.12.2006)	Ludność (stan na 31.12.2006)	Identyfikator jednostki podziału terytorialnego kraju
Gmina Będków	20	58 km ²	3 554	101602 2
Gmina Budziszewice	17	30 km ²	2 205	101603 2
Gmina Czarnocin	13	72 km ²	4 075	260302 2
Gmina Ujazd	43	97 km ²	7 792	101610 2
Ogółem	93	257 km ²	17 626	-

Źródło: GUS, dane z Gmin

2. Uwarunkowania przestrzenne, geograficzne, przyrodnicze, historyczne i kulturowe

Uwarunkowania przestrzenne/geograficzne

Położenie geograficzne LGD „BUD-UJ RAZEM”

Obszar LGD znajduje się wewnątrz „pętli komunikacyjnej” (droga krajowa nr 8, nr 72, autostrada A1) o znaczeniu ponad regionalnym, łączącym 4 miasta takie jak: Łódź, Rawę Mazowiecką, Tomaszów Mazowiecki oraz Piotrków Trybunalski. Zatem analizowany obszar leży w sferze oddziaływania aglomeracji łódzkiej, Miasta Rawa Mazowiecka, Tomaszów Mazowiecki oraz Piotrków Trybunalski.

Przez obszar LGD „BUD-UJ RAZEM” bieżą następujące drogi:

- Wojewódzka nr 716 Koluszki – Piotrków Trybunalski (Gmina Czarnocin, Będków)
- Wojewódzka nr 715 relacji Brzeziny – Koluszki - Ujazd (Gmina Budziszewice, Ujazd)
- Wojewódzka nr 713 relacji Łódź – Tomaszów Mazowiecki – Opoczno (Gmina Ujazd)

Brak dróg krajowych na analizowanym obszarze 4 gmin.

Przez obszar LGD „BUD-UJ RAZEM” bieżą następujące linie kolejowe:

- linia kolejowa (warszawsko-wiedeńska) relacji Warszawa – Częstochowa ze stacją w Czarnocinie (przebiegająca wzdłuż granic gmin Będków oraz Czarnocin)
- linia kolejowa relacji Koluszki-Tomaszów Mazowiecki

Mapa administracyjna LGD „BUD-UJ RAZEM”



Powierzchnia LGD - 257 km²

Sąsiadami administracyjnymi omawianego obszaru są: na wschód – Gmina Żelechlinek (powiat tomaszowski) - 92 km², Gmina Lubochnia (powiat tomaszowski) – 131 km², Gmina Tomaszów Mazowiecki (powiat tomaszowski) – 150 km², na południe - Gmina Wolbórz (powiat piotrkowski) – 152 km², Gmina Moszczenica (powiat piotrkowski) – 111 km², na zachód – Gmina Tuszyn (powiat łódzki wschodni) – 130 km², na północ – Gmina Brójce (powiat łódzki wschodni) – 69 km², Gmina Rokiciny (powiat tomaszowski) – 91 km², Gmina Koluszki (powiat łódzki wschodni) – 157 km².

Uwarunkowania przyrodnicze/środowiskowe

a) Ukształtowanie powierzchni

Analizowany obszar charakteryzuje się mało urozmaiconą rzeźbą, głównie płaską lub lekko falistą tylko miejscami urozmaiconą niezbyt wydatnymi pagórkami piaszczysto – żwirokowymi. Teren LGD należy do Makroregionu Wzniesień Południowomazowieckich oraz położony jest w zasięgu Mezoregionu Równina Piotrkowska.

Najniższej położony obszar LGD znajduje się na wysokości 170 m n.p.m. w dolinie Wolbórki okolice Łaknarz (Gmina Będków) a najwyższy punkt wznosi się na wysokość 234,3 m n.p.m. w miejscowości Tychów (Gmina Czarnocin).

b) Klimat

Warunki klimatyczne LGD „BUD-UJ RAZEM” w przeważającej części obszaru są korzystne. Okres wegetacyjny jest stosunkowo długi trwa od 210 – 215 dni .

Opady kształtują się na poziomie ok. 600mm/rok, a średnia roczna temperatura powietrza to ok. 7,5-8 °C. Dominują wiatry z kierunków zachodnich i południowo - zachodnich.

Najbardziej niekorzystne warunki termiczne i wilgotnościowe występują w terenach dolinnych z uwagi na bardzo płytkie zaleganie wód gruntowych. W terenach tych istnieje duże prawdopodobieństwo występowania przygruntowych przymrozków, inwersji temperatury, częste zjawisko stagnacji chłodnego i wilgotnego powietrza, zalegania mgieł oraz niedostateczne przewietrzanie.

c) Gleby

Na analizowanym obszarze dominują gleby dobrych klas bonitacyjnych, należące do III - IV klasy, pozostałą część zajmują grunty V – VI klasy bonitacyjnej. W dolinach rzek, okolicach cieków oraz w obniżeniach terenu występują użytki zielone trwale jako łąki i pastwiska kompleksu średniego i słabego na glebach głównie murszowatych i czarnoziemnych o wysokim stopniu uwilgocenia.

Na terenie Gminy Budziszewice przeważają grunty IV klasy bonitacyjnej, w Gminie Będków zdecydowanie przeważają gleby III-IV klasy bonitacyjnej.

W Gminie Czarnocin występują głównie gleby IV, V klasy bonitacyjnej pozostała część to III klasa bonitacyjna.

W Gminie Ujazd dominują gleby III, IV, oraz VI klasy bonitacyjnej.

d) Bogactwa naturalne

Na obszarze LGD „BUD-UJ RAZEM” wyróżniamy cenne przyrodniczo tereny:

- Tuszyno – Dłutowsko – Grabiański Obszar Chronionego Krajobrazu całkowita powierzchnia obszaru 31 990 ha, na terenie LGD (Gminy Czarnocin) w trakcie projektowania, planowana powierzchnia obszaru to 900 ha. Obszar będzie obejmował niewielki teren w północno – zachodniej części Gminy Czarnocin zawarty pomiędzy doliną Wolbórki a drogą wojewódzką nr 30146.
- Obszar Chronionego Krajobrazu „Koluszkowsko – Lubochniański” całkowita powierzchnia obszaru to 22 330 ha. Obszar jest w trakcie projektowania, planowana powierzchnia obszaru w Gminie Będków wynosi 265 ha, natomiast w Gminie Czarnocin 537,5 ha. Obszar obejmuje dolinę rzeki Miazgi oraz dolinę Wolbórki do granic Tuszyno-Dłutowskiego Obszaru Chronionego Krajobrazu.
Powierzchnia Obszaru Chronionego Krajobrazu „Koluszkowsko – Lubochniańskiego” w obrębie LGD wynosić będzie 802,5 ha.
- Obszar Chronionego Krajobrazu „Doliny Wolbórki” całkowita powierzchnia obszaru to 2 362 ha, natomiast powierzchnia obszaru na terenie LGD (Gminy Będków) wynosi 912 ha.

Powyższe obszary przyrodnicze są elementami systemu obszarów chronionych województwa łódzkiego, uwzględnione zostały w „Planie zagospodarowania przestrzennego województwa łódzkiego”

- Park Rudnik (Gmina Będków)– park dworski powstał na przełomie XVIII/XIX w., krajobrazowy, okazy wiekowych lip, z czytelnym układem kompozycyjnym. Jest on wpisany do rejestru zabytków. Park zajmuje powierzchnię 3,0 ha i jest zbudowany na planie kwadratu. Najstarsze lipy drobnolistne przy wjeździe do dawnego dworu pochodzą z końca XVIII wieku.
- Park w Remiszewicach (Gmina Będków) – park dworski powstał w początkach XX w., krajobrazowo-naturalistyczny, okazy wiekowych jesionów, lip i kasztanowców, o dużych walorach krajobrazowych. Jest on wpisany do rejestru zabytków. Park zajmuje powierzchnię 3,0 ha w tym wody 0,18 ha. Występują tam drzewa mieszane, z przewagą drzew liściastych. Najliczniej występują klony i jesiony.
- Park w Drzazgowej Woli (Gmina Będków)– park dworski zbudowany na planie prostokąta. W parku rosną jesiony, lipy i kasztanowce, o dużych walorach krajobrazowych. Zajmuje on powierzchnię 3,5 ha w tym wody 0,1 ha. Występują tu drzewa mieszane, z przewagą drzew liściastych. Najliczniej występują klony i jesiony.

- Przystałcowy Park Krajobrazowy (Gmina Ujazd) – 14 ha, położony w dolinie Piasecznicy urządzonego wg XVIII wiecznych zasad. Przecinają go szerokie aleje lipowe i jaworowe, posiada zaciśnięty szpaler grabowy, trawniki z efektownymi drzewami soliterowymi oraz skupiska dębów, topoli, brzozy i klonów. Brzegi stawów, wysepek i rzeki Piasecznicy zarastają stare olchy. Niektóre okazy białej topoli (30 m wysokie i obwód pnia 6,4 m) stanowią pomniki przyrody, inne, choć mniejsze są równie piękne. Od południowej strony pałacu rośnie kłęk kanadyjski, a od północnej trawniki ze świerkami srebrzystymi, za nimi zaś znajdują się dwa stawy i malowniczo skomponowane skupiska drzew. Nad najbliższym stawem rośnie skrzydłorzech kaukaski z ogromnymi pierzastymi liśćmi i długimi zwisającymi owocostanami. Od wschodu prowadzi do parku brama z 1 połowy XIX w.
- Park w Wólce Krzykowskiej (Gmina Ujazd)
- Park w miejscowości Czarnocin (Gmina Czarnocin) – 2,6 ha powierzchni, pierwsza w Polsce szkółka drzew i krzewów ozdobnych założona przez Ministra Rolnictwa Juliusza Poniatowskiego w latach 20 XX wieku w okresie powstania Szkoły Rolniczej. W parku znajdują się unikalne drzewa np. platan, brzozy, robinie, klony, lipy, świerki i modrzewie. Najpiękniejszą częścią parku jest jego zachodnia część wsparta o aleję lipową długą na ponad 300 m prowadzącą w kierunku północnym. Średni obwód drzew to około 2,7 m.
- Park w miejscowości Grabina Wola (Gmina Czarnocin) - 4,5 ha powierzchni, park znajduje się na terenie po zabytkowym dworku położonym po południowej stronie drogi z Kruszowa do Biskupiej Woli. Od wjazdu na ten teren prowadzi zachowana fragmentarycznie aleja klonowa oraz grupa drzew. Zachodnią część działki stanowi szpaler grabów i tarniny. W parku rosną jesiony, lipy, wierzby białe, kasztanowce oraz dwa cenne dęby o obwodzie pni 300 i 400cm.
- Park w miejscowości Szynczyce (Gmina Czarnocin) – 0,95 ha powierzchni, dwór z parkiem, którego ślady dawnej świetności przetrwały w postaci pięciu lip, trzech sosen wejmutek oraz grupy okazałych klonów. Park, który powstał w połowie XIX w ma charakter geometryczny o symetrycznej, osiowej kompozycji i jest przestrzennie ściśle powiązana ze strefą mieszkalną.
- Park z XVIII wieku w posiadłości Państwa Lachowskich – 2 ha 7783 m² powierzchni, park znajduje się w miejscowości Węgrzynowice (Gmina Budziszewice), na terenie parku występują 4 pomniki przyrody – 4 dęby szypułkowe .

Na obszarze LGD „BUD-UJ RAZEM” nie występują rezerваты przyrody.

Na obszarze LGD „BUD-UJ RAZEM” występują pomniki przyrody i obiekty chronione tj.:

- sosna wejmutka, lipa drobnolistna, dąb szypułkowy, jesion wyniosły (Gmina Czarnocin)
- lipa drobnolistna (Gmina Będków)
- aleja z 130 kasztanowców (Gmina Ujazd)
- 4 pomniki przyrody (Gmina Budziszewice): dęby szypułkowe o obwodzie 334cm, 276cm, 360cm i 660cm (zabytkowy Park w Węgrzynowicach), wiąz polny (Węgrzynowice - Stara Wieś)

Na obszarze LGD „BUD-UJ RAZEM” występują surowce naturalne:

- Trzy złoża surowców naturalnych w Gminie Czarnocin - piaski i utwory piaszczysto – żwirowe (Czarnocin), piaski i piaski ze żwirem (Tychów-eksploatowane), oraz piasek (Wola Kutowa)
- Kruszywo naturalne drobne – piaski (Gmina Będków)
- Pokłady piasków formierskich, żwir (Gmina Ujazd)

e) Lesistość

Obszar LGD „BUD-UJ RAZEM” jest słabo zalesiony 4367,8 ha, czyli 17,01 % całkowitej powierzchni, największa lesistość występuje jedynie w Gminie Ujazd. Na terenie LGD dominują siedliska boru świeżego z drzewostanem sosnowym.

Gmina Budziszewice - lasy zajmują 246,8 ha tj. 8,18 % powierzchni gminy.

Obszar gminy jest słabo zalesiony, brak dużych kompleksów leśnych. Lasy występujące w gminie, są głównie własnością prywatną (tylko 1 las należy do gminy) i ich powierzchnia waha się od 0,50 ha – 3,58 ha.

Gmina Będków - lasy zajmują 452,9 ha tj. 7,84 % powierzchni gminy.

Ubogi w lasy krajobraz gminy świadczy o tym że, w gminie wybitnie rozwinęło się rolnictwo.

Główne siedliska leśne to siedlisko boru świeżego z drzewostanem sosnowym z pojedynczą brzoza i świerkiem(ok. 180 ha), siedlisko boru mieszanego świeżego z drzewostanem sosnowym, jodłowym modrzewiowym i dębowym(ok. 55 ha), siedlisko boru wilgotnego z drzewostanem świerkowym i brzożowym (ok. 70 ha) i siedliska lasu mieszanego(ok. 70ha) oraz lasu z drzewostanem sosnowymi i dębowym(ok. 45ha).

Największe kompleksy w administracji lasów państwowych pod zarządem Nadleśnictwa Brzeziny znajdują się na południowym - wschodzie gminy. Większość lasów gminy to lasy ochronne (wodochronne i glebochronne).

Do kompleksów lasów państwowych przylegają na ogół niewielkie kompleksy lasów prywatnych, również głównie na siedliskach boru świeżego z dominującą sosną II – III klasy wieku. W ostatnich latach wiele gruntów zalesiono.

Gmina Czarnocin - lasy zajmują 499 ha tj. 6,95 % powierzchni gminy.

Z uwagi na tradycje rolnicze zwartych kompleksów leśnych o znaczącej powierzchni praktycznie nie ma. Niewielka koncentracja lasów występuje w północno - zachodniej części gminy w sąsiedztwie rzeki.

Gmina znajduje się w granicach Nadleśnictwa Kolumna, przy czym występują nieliczne grunty będące we władaniu Lasów Państwowych, rozproszone w gminie w postaci niewielkich działek.

Gmina Ujazd - lasy zajmują 3169,1 ha tj. 32,68 % powierzchni gminy. Pod względem lesistości gmina należy do najlepiej zalesionych w powiecie tomaszowskim. Lasy w Gminie Ujazd występują w dwóch kompleksach: północnym i południowym, oraz w kilku mniejszych obrębach (Spalsko - Rogowskie oraz Brzezińskie).

f) Zasoby wodne

Obszar LGD „BUD-UJ RAZEM” wchodzi w skład dorzecza rzeki Wisły, należy do zlewni rzek: Pilicy i Bzury.

Pilica to rzeka o długości 319 km, posiada wody o czystości III klasy. Dopływy lewobrzeżne Pilicy to: Luciąża, Wolbórka, natomiast prawobrzeżne dopływy to: Czarna Włoszczowska, Czarna Konecka, Drzewiczka. Rzeka bierze swój początek na wyżynie krakowsko-częstochowskiej

Bzura to rzeka o długości 166 km, lewy dopływ Wisły. Wody Bzury mieszczą się w IV-V klasie czystości.

Dopływy lewobrzeżne Bzury to: Witonia, Ochnia, Słudwia, natomiast prawobrzeżne dopływy to: Linda, Moszczenica, Mroga, Struga, Bobrówka, Skierniewka, Rawka, Pisia, Sucha, Utrata, Łasica. Rzeka bierze swój początek u podnóża Wzgórz Łagiewnickich.

Wolbórka to rzeka w obrębie Wzniesień Południowomazowieckich, będąca lewym dopływem Pilicy, posiada wody o czystości IV klasy. Płyńie początkowo przez Wzniesienia Łódzkie, następnie przez Równinę Piotrkowską. Długość Wolbórki wynosi 48.8 km a powierzchnia dorzecza 941.5 km². Źródła Wolbórki znajdują się w lesie w okolicach Tuszyń, na wysokości ok. 196 m n.p.m. i są objęte rezerwatem przyrody "Wolbórka". Rzeka płynie początkowo na wschód, szeroką doliną, w wyraźnym obniżeniu wśród łąk.

W okolicach Czarnocina zmienia kierunek na południowo - wschodni, płynąc odtąd wąską doliną przez pagórkowatą wysoczyznę. Kilka kilometrów przed ujściem Wolbórka zmienia kierunek na północno - wschodni, po czym przebija się dwoma przełomami pod Zawadą. Uchodzi do Pilicy na terenie Tomaszowa Mazowieckiego.

Największymi dopływami Wolbórki są Kurówka (Miazga), Czarna (Bielina) i Moszczanka.

Nad Wolbórką leżą m.in. Tomaszów Mazowiecki, Wolbórz, Będków i Czarnocin.

Gmina Budziszewice

Obszar gminy jest odwadniany przez Piasecznicę (dopływ Czarnej Bieliny, a następnie Pilicy), Gać (dopływ Pilicy), Pilicę i Rawkę (dopływ Bzury) oraz ich dopływy. Przez teren gminy przechodzi wododział zlewni Pilicy i Bzury.

Gmina Ujazd

Obszar gminy odwadniany jest przez Piasecznicę, prawy dopływ Pilicy, zwana także Czarną, rzadziej Czarną Wodą, która posiada dwa większe dopływy: lewy - zwany również Piasecznicą, oraz prawy, zwany Pańkówką lub Bielina (od wsi położonej w jej dolnym biegu). Zasoby wodne gminy posiadają II-III klasę czystości.

Gmina Będków

Główny układ hydrograficzny gminy tworzy rzeka Wolbórka, która jest najdłuższym lewobrzeżnym dopływem Pilicy. Obszar gminy należy w całości do zlewni rzeki Pilicy. Teren odwadniany jest głównie przez Wolbórkę, Miazgę i Łaznowiankę oraz liczne sieci cieków i rowów.

Obniżenia terenowe o utrudnionych warunkach odpływu powierzchniowego i słabej przepuszczalności gruntów odwadniane są miejscami sztucznie, poprzez system rowów melioracyjnych. Znaczna część wód opadowych infiltruje też w głąb piaszczystych utworów przepuszczalnych i jest drenowana ku dolinie Wolbórki,

Teren gminy jest ubogi w naturalne zbiorniki i oczka wodne, wypełniające zagłębienia terenu. Najwięcej z nich znajduje się w dolinie rzeki Wolbórki. Oczka wodne występują też w obrębie lasów na siedliskach wilgotnych.

Na terenie gminy na rzece Wolbórze jest projektowany zbiornik wodny „Będków” o powierzchni zalewu 1,02 ha i retencji 14,99 tys m³. Funkcją zbiornika ma być hodowla ryb.

Gmina Czarnocin

Gmina Czarnocin położona jest w dorzeczu rzeki Pilicy, lewostronnego dopływu Wisły w pobliżu głównego działu wodnego (przebiegającego na terenie sąsiedniej Gminy Tuszyń).

Sieć hydrograficzną gminy tworzą rzeki: Wolbórka (rzeka III rzędu), Miazga i Moszczanka (rzeki IV rzędu), sieć kanałów melioracji podstawowych oraz stawy i zbiornik wodny Czarnocin.

Głównym ciekim wodnym gminy jest rzeka Wolbórka. Odwadniana ona środkową i zachodnią część gminy stanowiącą około 78 % jej obszaru. Część południowo - wschodnią obejmującą około 12 % obszaru gminy odwadnia dorzecze rzeki Moszczanki, która płynie poza granicami gminy.

Zbiornik „Czarnocin” składa się z dwóch zbiorników małej retencji „Czarnocin I” i „Czarnocin II”, o łącznej powierzchni 32,5 ha. Zbiornik został zbudowany w celu retencjonowania wody do nawodnień zmeliorowanych łąk w dolinie rzeki Wolbórki oraz przechwytywania i zatrzymywania fali powodziowej.

W latach 2011 – 2014 planowana jest budowa 26 ha zbiornika wodnego “Rzepki” na cieku płynącym od Grabinej Woli.

g) Zanieczyszczenie środowiska

Największe zagrożenia środowiskowe na obszarze LGD „BUD-UJ RAZEM” to:

- Degradacja powierzchni ziemi związana z zanieczyszczeniem gleb w pobliżu tras komunikacyjnych oraz nadmiernym niekontrolowanym nawożeniem pól.
- Hałas – którego największym źródłem są drogi wojewódzkie nr: 713,715,716.
- Degradacja powietrza przez źródła małej emisji, paleniska domowe, lokalne kotłownie, bliskość aglomeracji łódzkiej, zanieczyszczenia transportowe – nasilony ruch na drogach wojewódzkich oraz pobliskich drogach krajowych.
- Dość wysoki stopień zanieczyszczenia wód, których źródłem są tereny zabudowy wiejskiej.
- Degradacja gleb – wynikająca z nadmiernego, niekontrolowanego nawożenia pól gnojowicą i gnojówką. Może to spowodować silne zakwaszenie gleb.
- Występowanie dzikich wysypisk śmieci (wysypiska te są sukcesywnie likwidowane, ale całkowicie nie udaje się ich wyeliminować).
- Powierzchniowa eksploatacja złóż surowców mineralnych.

Analiza otoczenia LGD (sąsiadujące administracyjnie gminy)

Środowisko naturalne sąsiednich gmin zanieczyszczone jest przede wszystkim przez transport. Źródła skażenia powietrza pochodzą głównie z ciągów komunikacyjnych, bliskości większych miast oraz braku uregulowanej gospodarki cieplnej, opierającej się na zasadzie indywidualnych palenisk domowych.

Degradacja wód powierzchniowych spowodowana jest niekontrolowanymi zrzutami ścieków z terenów zabudowanych, trafiających do gruntu i rowów melioracyjnych, a także spływem nawozów oraz środków ochrony roślin z pól. Czynnikiem wpływającym na zanieczyszczenie gleb jest nawożenie pól nawozami sztucznymi i stosowanie środków ochrony roślin oraz innych środków wykorzystywanych w działalności człowieka.

W analizowanym otoczeniu LGD, najwięcej zanieczyszczeń emitowanych jest z aglomeracji łódzkiej, Rawy Mazowieckiej, Tomaszowa Mazowieckiego, Bełchatowa oraz Piotrkowa Trybunalskiego.

Uwarunkowania historyczne

➤ Wśród najważniejszych wydarzeń historycznych na obszarze LGD „BUD-UJ RAZEM” należy wymienić akcję Szarych Szeregów. 3 września 1939 roku, doszło do zbombardowania pociągu w miejscowości Kalska Wola, a 6 czerwca 1943 roku grupa szturmowa Szarych Szeregów z Warszawy pod dowództwem Tadeusza Zawadzkiego, ps. „Zośka” i Macieja Bitnera, ps. „Maciek”, przeprowadziła „akcję Czarnocin”. Polegała ona na wysadzeniu mostu na rzece Wolbórze, pod stacją kolejową Czarnocin, na trasie Warszawa – Katowice. Około 3 godziny nad ranem odpalono ładunki, jednak nie wszystkie z założonych. Ruch został przerwany tylko na 12 godzin. W wyniku akcji zginęli: "Rysiek" (Ryszard Wesoły)-ranny w wypadku samochodowym, "Felek" (Feliks Pendelski) i "Gruby" (Andrzej Zawadowski)- w wyniku niemieckiego pościgu oraz "Oracz" (Tadeusz Mirowski). Akcja Szarych Szeregów została upamiętniona istniejącym do dnia dzisiejszego obeliskiem znajdującym się przy ul. Kolejowej w Czarnocinie, obok żelaznego mostu na rzece Wolbórze. Jest to miejsce wydarzeń opisanych przez Aleksandra Kamińskiego w jednym z rozdziałów książki „Kamienie na szaniec”.

Do innych ważnych wydarzeń w regionie należy zaliczyć potyczkę wojsk napoleońskich z Rosjanami na polach pomiędzy miejscowościami Sługocice – Będków (1813 rok), krzyż przy lesie między Drzazgową Wolą a Łaknarzem upamiętniający poległych w czasach napoleońskich, powstanie styczniowe - akcja kolejowa (drobne oddziały powstańcze) okolice przystanku Wolbórka, krzyż upamiętniający poległych. Ponadto na obszarze LGD (Gmina Będków) w okresie II wojny światowej znajdowało się Getto Żydowskie, znajdowało się w nim 70 rodzin Żydowskich , które zostały wywiezione do Oświęcimia, nikt nie przeżył obozu.

➤ Twórczość W.S. Reymonta

Z historią regionu związany jest Władysław Stanisław Reymont, który pracował niegdyś na stacji kolejowej „Wolbórka” (dzisiejsza nazwa stacji Czarnocin) i uwiecznił ją w swoich nowelach. Ze względu na walor historyczny stacyjka ta występowała w polskich filmach, takich jak „Kobieta z prowincji” czy „Człowiek wózków”.

Artysta w wieku 13 lat wraz z rodziną osiedlił się w miejscowości Prażki,, chodził do szkoły w Będkowie, to tu powstały jego pierwsze utwory „Pielgrzymka na Jasną Górę”, „Zawierucha”, „W porębie” , „Przy robocie”, oraz powieści „Komediantka”, „Fermenty”. W wymienionych utworach jako miejsce napisania podana jest „Wolbórka”. Krajobraz okolic, ludzie tu zamieszkujący, ich obyczaje i stroje, przyspiewki były tworzywem jego utworów.

W „Chłopach” W.S. Reymonta znalazły swoje odzwierciedlenie obrzędy, tradycje nazwiska bohaterów, nazwy miejscowości, topografia terenu.

➤ W krajobraz wiejski analizowanego obszaru od dawna były wpisane młyny, które odgrywały istotną rolę w życiu mieszkańców. Źródła historyczne z początku XIX wieku wymieniają młyny Kanka, Abraham, Pyć i Wydma. Młyn był często jedynym zakładem przemysłowym, z którym stykał się przeciętny mieszkaniec.

➤ Z Gminą Budziszewice a dokładniej z miejscowością Węgrzynowice związany był polski pamiętnikarz epoki barok. Węgrzynowice należały do rodu Pasek z którego wywodził się artysta. Jan Chryzostom Pasek urodził się w Węgrzynowicach w 1636 roku.

➤ Minister Rolnictwa Juliusz Poniatowski w 1924 roku założył pierwsze w kraju Gimnazjum Rolnicze Męskie obecnie Zespół Szkół Rolniczych w Czarnocinie.

Uwarunkowania kulturowe

O atrakcyjności kulturowej LGD świadczy dziedzictwo zachowane w formie dóbr materialnych i niematerialnych.

Wśród zasobów materialnych kultury obszaru na uwagę zasługują:

o Zespół Szkół Rolniczych w Czarnocinie

Na zespół składają się budynek szkoły (wybudowanej w latach 1923-1924), zabudowania związane ze szkołą m.in. dom dyrektora, dwa budynki mieszkalne pracowników szkoły, stodoła, wozownia, spichlerz, magazyn (wybudowane w latach 1924 -1929) oraz park. Zabytkowy park w Czarnocinie powstał w 1924 r. w kształcie zbliżonym do kwadratu. Obecnie zajmuje on około 2 ha i został powiększony o teren dawnego sadu oraz zieleni ozdobną założoną w otoczeniu internatu. W parku znajduje się dorodny starodrzew liściasto - iglasty: brzozy, robinie, klony, lipy, świerki i modrzewie. Najpiękniejszą częścią parku jest jego zachodnia część wsparta o aleję lipową długą na ponad 300 m prowadzącą w kierunku północnym. Średni obwód drzew to około 2,7 m.

o Zespół dworsko - parkowy w Grabinej Woli

Założenie parkowe obejmuje część ozdobną wraz z dworem i częścią gospodarczą przylegającą do szosy Kruszów – Biskupia Wola. Dworek z początku XIX w., obecnie w stanie ruiny wpisany został do ewidencji WKZ. Z dawnego zespołu dworskiego zachował się murowany spichlerz mieszczący obecnie remizę OSP oraz zabytkowy park pochodzący z XIX.

Park zachował się do czasów współczesnych w dawnych granicach - zajmuje 4,5 ha. W jego części frontowej położony jest okolonny drzewami staw o powierzchni 700 m², częściowo porośnięty sitowiem.

Spośród drzew występujących na terenie parku należy wymienić jesiony wyniosłe, lipy drobnolistne, dęby szypułkowe, wierzybiałe i olchy czarne. Dwa dęby o obwodzie 400 i 300 cm planuje się uznać za pomniki przyrody. Podszycie stanowią graby pospolite, jesiony wyniosłe, czeremcha, leszczyna pospolita, głóg.

o Zespół dworsko – parkowy w Szynczycach

Zespół stanowił dwór z 1872 r. wraz z zabudowaniami gospodarczymi: stodołą, stajnią, spichrzem, oborą i gorzelnią oraz parkiem z końca XIX w. Do dziś przetrwał tylko jeden budynek – dworek, użytkowany od 1938 r. przez Szkołę Podstawową w Szynczycach. Zabytkowy park w Szynczycach pochodzi z końca XIX w. i obecnie zajmuje powierzchnię 0,95 ha o kształcie zbliżonym do prostokąta. Pierwotnie miał on 3 ha powierzchni, jednak częściowo uległ parcelacji z przeznaczeniem pod uprawy rolne. Park jest otoczony ogrodzeniem drewnianym (od frontu) i betonowym.

o Dworek w Węgrzynowicach wraz z otaczającym go XVIII - wiecznym parkiem i pomnikami przyrody – miejsce związane z Janem Chryzostosem Paskiem, znanym poetą epoki Baroku (własność prywatna),

o 14 hektarowy zespół pałacowo-parkowy w Ujeździe

Renesansowy pałac hrabiego Ostrowskiego (późniejszego założyciela Tomaszowa Mazowieckiego) przebudowany w 1812 r. w stylu neoromantycznym, budynek przy bramie wjazdowej do parku z herbem Tomaszowa Mazowieckiego (Panna na niedźwiedziu) na ścianie szczytowej, park krajobrazowy z pierwszej połowy XIX w. z cennymi gatunkami drzew egzotycznych (występują tu oliwki, platany, tuje, akacje oraz inne drzewa). W 2003 roku grupa archeologów z Łódzkiego Uniwersytetu odkryła fundamenty zamku z czasów średniowiecza na terenie zespołu pałacowo – parkowego. Przeprowadzono badania, dzięki którym ustalono kształt i rozmiary ówczesnej budowli. Przed pałacem, od strony północnej, znaleziono warowne mury starego zamku, którego rozmiary wskazują, że był czterokrotnie większy od dzisiejszego budynku (ponad 1000 m²),

o Zespół dworcowy w Czarnocinie

Drewniana poczekalnia dworcowa kolei warszawsko - wiedeńskiej z ok. 1850 r. oraz murowany budynek nastawni z 1930 r. Właścicielem i użytkownikiem zespołu jest PKP Warszawa. Część murowana dworca z 1930 roku, część drewniana – poczekalnia z ok. 1850 roku (stacyjka znajduje się obecnie w Skansenie w Tomaszowie Mazowieckim),

- o Pozostałości zespołu dworskiego, drewniany dwór z 1920 roku i czworak z XIX wieku (Gmina Będków),
- o Obiekty sakralne – Zespół Średniowiecznego Kościoła p.w. Narodzenia NMP z 1462-1783 r. (Będków) wraz z ogrodzeniem i kaplicą, Kościół pw. Św. Zygmunta z 1762r. (Rosocha), kaplica p.w. Św. Antoniego z 1890r. (Będków); Gotycki Kościół p.w. Przemienienia Pańskiego w Budziszewicach oraz plebania zabytkowa z XIX wieku przy kościele parafialnym; Zespół kościoła p.w. Wniebowzięcia NMP w Czarnocinie – plebania z 1881 roku oraz kościół parafialny z 1879 – 1891 roku (W skład zespołu wchodzi neoromański kościół z elementami neorenesansowymi rozbudowany w 1905 r., plebania i cmentarz W kościele znajduje się pochodząca z połowy XVIII w. rokokowa ambona); Barokowy Kościół z lat 1676 – 1680 św. Wojciecha w Ujeździe (Ołtarz główny w stylu rokokowym pochodzi z 2 połowy XVIII w. W prezbiterium ozdobę stanowi obraz szkoły włoskiej z 2 połowy XVII w. a także stylowe witraże oraz marmurowy nagrobek J. Szczawińskiego późnorenesansowy, z leżącą postacią zmarłego w zbroi), dworek - drewniana plebania z 2-giej połowy XIX - jeszcze niedawno funkcjonująca jako Punkt Katechetyczny (Gmina Ujazd).

Do wartości kulturowych mających wpływ na kształtowanie polityki przestrzennej LGD zaliczamy:

- o Historyczne miasto Będków jest cennym w skali województwa łódzkiego obszarem łączącym walory krajobrazowo - przyrodnicze z nawarstwieniami kulturowymi od najdawniejszych czasów, udokumentowanymi znaleziskami archeologicznymi, poprzez zabytki architektury średniowiecznej, układ urbanistyczny miasta z dwoma rynkami, po XIX-wieczną zabudowę.
- o Wsie ze starym rodowodem wywodzącym się z końca XIII i XIV w. Na terenie Gminy Czarnocin występują wyłącznie osady wiejskie. W przeszłości znajdowała się tutaj znaczna liczba folwarków, m.in.: Czarnocin, Bieżywoda, Szczukwin, Rydzynki, Biskupia Wola. Na wzmiankę zasługują Czarnocin (ulicówka datowana na 1298 r.), Szynczyce (rzędówka - 1386 r.) oraz Rzepki jako wieś o równie starym rodowodzie (1386 r.) ale nierozpoznanym układzie rozplanowania, ponadto Tychów (rzędówka), Zamość (wieś sznurowa) a także Dalków,
- o Układy przestrzenne historycznych wsi: Prażki i Rzeczków,
- o Historyczne zespoły zieleni formowanej - parki podworskie we wsiach: Drzazgowa Wola, Remiszewice, Rudnik, Będków, Jakubów – Wolbórka, park i dwór w Wólce Krzykowskiej (Gmina Ujazd)
- o W krajobraz wiejski analizowanego obszaru od dawna były wpisane młyny, które odgrywały istotną rolę w życiu mieszkańców. Źródła historyczne z początku XIX wieku wymieniają młyny Kanka, Abraham, Pyć i Wydma. Młyn był często jedynym zakładem przemysłowym, z którym stykał się przeciętny mieszkaniec.
- o Cmentarze: dwa w Będkowie (rym.-kat.), Ewcin-Krzyżanów (ewangelicki), Rosocha (rym.-kat.), Cmentarz rzymsko-katolicki w Czarnocinie, Cmentarz parafialny rzymsko-katolicki (Gmina Czarnocin) - Mogiła zbiorowa poległych podczas bombardowania pociągu w Kalskiej Woli w dniu 3 września 1939 r., mogiła zbiorowa żołnierzy podziemia straconych przez okupanta hitlerowskiego w 1944 r; Cmentarz rzymsko – katolicki z 1870 r., z wieloma pomnikami o bogatej historii w Budziszewicach, fragmenty cmentarza ewangelickiego w Teodorowie.
- o Kapliczka p.w. św. Marka z XVIII w w Czarnocinie. (drewniana), Kapliczka rzymsko-katolicka w Zamościu - 2poł. XIXw., kaplica cmentarna z 1834 r. św. Anny (Gmina Ujazd), pomnik Tadeusza Kościuszki w Ujeździe, obelisk upamiętniający akcję batalionu „Zośka” w Czarnocinie obok mostu na rzece Wolbórze,

Dobra kultury duchowej – tradycje, zwyczaje, obyczaje

Dziedzictwo kulturalne, tradycja terenu LGD zostało przedstawione w utworze W.S. Reymonta.

W powieści „Chłopi” opisany jest całokształt życia polskiej wsi, autor odniósł się do wielu tradycji, obyczajów z regionu objętego LGD, gdyż mieszkał do 13 roku życia z rodziną w miejscowości Jakubów(Gmina Będków). Tematyką utworu były

zwyczajne, obrzędy wiejskie: wesela, darcie pierza, stroje, przyśpiewki, życie codzienne mieszkańców, w książce znajdziemy również opisy krajobrazu wiejskiego, topografię terenu, nazwy miejscowości, oraz nazwiska bohaterów np.: rodziny Sochów wywodzące się z Prażek, Balcerków i Paczesie z Będkowa.

Działalność kulturalna

Na analizowanym obszarze występują następujące placówki, ośrodki kultury:

- Gminny Ośrodek Kultury, Sportu i Rekreacji w Ujeździe – w ośrodku działa koło zainteresowań, gdzie tworzone są rzeźby, ikony
- Gminna Rada Kobiet w Czarnocinie – przewodnicząca Grażyna Pytel, Gminna Rada Kobiet w Będkowie – przewodnicząca Lucyna Karlińska
- Gminna Biblioteka Publiczna w Budziszewicach (bogate i różnorodne księgozbiory, pracownia informatyczna), Gminna Biblioteka Publiczna w Ujeździe, Gminna Biblioteka Publiczna w Będkowie, Gminna Biblioteka Publiczna w Czarnocinie,
- Ludowy Klub Sportowy w Czarnocinie, Ludowy Uczniowski Klub Sportowy „Tęcza” przy Zespole Szkół Rolniczych w Czarnocinie, Ludowy Uczniowski Klub Sportowy przy Zespole Szkolno-Gimnazjalnym w Czarnocinie, Uczniowski Ludowy Klub Sportowy przy Szkole Podstawowej w Szynczycach (Gmina Czarnocin), Uczniowski Klub Sportowy „Orlik” w Ujeździe, Międzyszkolny Uczniowski Klub Sportowy „APIS” (Gmina Będków), Ludowy Klub Sportowy Będków, KS STAL Niewiadów, Klub Sportowy Zjednoczeni w Budziszewicach,
- Na obszarze LGD „BUD-UJ RAZEM” swoją działalność prowadzi kilkanaście kół gospodyń wiejskich oraz organizacje kobiet wiejskich:

Gmina Będków - KGW Brzustów, KGW Ceniawy, KGW Drzazgowa Wola, KGW Kalinów, KGW Nowiny, KGW Prażki, KGW Remiszewice, KGW Rosocha, KGW Rudnik, KGW Rzeczków, KGW Sługocice, KGW Teodorów, KGW Wykno, KGW Zacharz.

Gmina Czarnocin – KGW Czarnocin, KGW Bieżywody, KGW Kalska Wola, KGW Biskupia Wola, KGW Szynczyce, KGW Budy Szynczyckie, KGW Grabina Wola, KGW Tychów, KGW Rzepki, KGW Wola Kutowa, KGW Dalków, KGW Zamość.

Gmina Budziszewice – KGW Rękawiec, Stowarzyszenie Kobiet Wiejskich – Mierzniarki (wieś Mierzno, stowarzyszenie zarejestrowane w KRS), Stowarzyszenie Kobiet Kreatywnych „Szyk” (wieś Budziszewice, jeszcze nie zarejestrowane), Kolektyw Kobiet Przedsiębiorczych w Węgrzynowicach (nie zarejestrowane).

Gmina Ujazd – KGW Skrzyńki, KGW Zosie, KGW Tobiasze.

Produkty tradycyjne (regionalne)

Na obszarze Lokalnej Grupy Działania „BUD-UJ RAZEM” brak jest produktów zarejestrowanych jako „produkt lokalny”, natomiast wyróżniamy na tym terenie osoby, które prowadzą sprzedaż wyrobów własnych, warto zachęcić takich mieszkańców do rejestracji swoich produktów. Przez mieszkańców obszaru LGD „BUD-UJ RAZEM” produkowane są następujące wyroby: miody (Gmina Będków, Ujazd, Czarnocin), olej rzepakowy (Gmina Będków), wypieki pieczywa- chleb (Gmina Ujazd), wyroby wędliniarskie-kielbasa (Gmina Ujazd), biała kaszanka (masarnia w Budach Szynczyckich - Gmina Czarnocin), alkohole – cytrynówka (Gmina Ujazd), kiszona kapusta (Gmina Budziszewice), ser opalany na słomie w piecu chlebowym (Gmina Czarnocin). Zakład produkcyjny Milkpol w Czarnocinie produkuje pyszną serwatkę, sery, jogurty, kefir i maślanę.

Mieszkańcy obszaru LGD „BUD-UJ RAZE” mogą poszczycić się wieloma regionalnymi potrawami.

Unikalnymi potrawami są pyzy z mlekiem, duszka z kapustą i skwarkami, zupa śledziowa podawana na stołach wigilijnych i w czasie postu, gomółki serowe, zacierki na mleku, nalewki owocowe – wiśniówka, trunki -cytrynówka, miętówka, pietruszajka, kapłon (Gmina Czarnocin).

Gmina Będków słynie z pysznych potraw regionalnych: kapłonek, żurek na kaszance, kozibroda – kapusta z ziemniakami, grochówka z zacierkami, zacierki na mleku z bania i kaszą jaglaną, kluski z kapustą słodką i grzybami- zaprawiane olejem z zasmażaną cebulą, nalewka księżycówka, nalewka „Jajowa z Brzustowa”.

Artyści lokalni

Mieszkańcy obszaru LGD „BUD UJ RAZEM” kultywują swoje tradycje oraz wykazują wielką dbałość o zachowanie tożsamości kulturowej. Region może się poszczycić wieloma artystami o bogatej działalności kulturalnej, artystycznej.

Na obszarze Gminy Będków działalność artystyczną prowadzą następujące osoby: Pilarski Krzysztof- pisze wiersze, Dulas Janina- pisze wiersze i gawędy, Malinowska Teresa- pisze wiersze i gawędy, Pleska Anna- maluje pisanki i obrazy, Grzywacz Henryka- haft, Opaliński Stanisław- haft, Błoch Iwona- maluje pisanki, Musiał Zofia- maluje pisanki, Krajewska Danuta- maluje pisanki, Augustyniak Wiesława- maluje pisanki, Stachecka Agnieszka- wycinanki ludowe, Kłys Janina- wyroby z bibuły, Boczek Bronisława- koronki, Krakala Ryszarda- wyszywanie gorsetów, oraz dwa zespoły: Ludowiaczy od Będkowa i Fajne Babki z Będkowa. Na obszarze gminy działa zespół muzyczny: Zespół Muzyczny „DDT” Jacek Wochna, Arkadiusz Pielesiek, Leszek Bińkowski.

Gminę Czarnocin reprezentuje godnie zespół „Ludowa Biesiada”, który powstał w 2002 roku z inicjatywy Gminnej Rady Kobiet. Zespół bierze udział w licznych imprezach folklorystycznych, biesiadach, festynach, dożynkach, konkursach zdobywając liczne nagrody i wyróżnienia. Największym osiągnięciem zespołu jest zdobycie „Złotego Jelonka”- I miejsce na XXVII Międzynarodowym Jarmarku Folkloru w Węgorzewie. Z zespołem współpracuje miejscowa gawędziarka, pani Henryka Stawiana. Na terenie gminy swoją działalność prezentują również twórcynie ludowe: Janina Grzanek – tworzy piękne ozdoby bibułkowe, wycinanki oraz wyszywa piękne gorsety, elementy strojów ludowych, oraz Pani Zofia Czyżewska również tworzy piękne ozdoby bibułkowe oraz wycinanki - twórcynie ludowe odwiedzają szkoły ucząc plastyki papierowej dzieci. Pani Patrycja Rudzińska i Anita Szczesniewska wykonują szydełkiem piękne ozdoby koronkowe, Zofia Kozal pisze wiersze i teksty piosenek ludowych i okolicznościowych, Henryka Stawiana pisze gawędy ludowe i teksty obrzędowe, Maria Panufnik haftuje, Bogdan Krajewski prowadzi kowalstwo artystyczne, a pan Władysław Deka jest właścicielem kuźni tradycyjnej. Pani Helena i Monika Janiak produkują meble stylowe, Piotr Paluch produkuje piękne stylowe meble ogrodowe, Teresa Frączkowska wykonuje pisanki techniką tradycyjną.

Na obszarze Gminy Ujazd działalność artystyczną prowadzą zespoły: Zespół „Skrzynkowiarki” oraz „Łucybabki”.

Z miejscowości Niewiadów pochodzą Cezary Pazura i Radosław Pazura, możliwość wykorzystania popularności braci przy promocji LGD.

Imprezy

Imprezy organizowane na obszarze LGD prezentują dorobek kulturalny mieszkańców. Każde kulturalne przedsięwzięcie łączy mieszkańców i wyzwała w nich chęć działania. Wśród najciekawszych imprez na terenie LGD „BUD-UJ RAZEM” należy wymienić rajdy rowerowe: „Szlakiem Reymonta” oraz Rajd „Wiosna w Czarnocinie” organizowane przez Polskie Towarzystwo Schronisk Młodzieżowych..

Rajd rowerowy „Szlakiem Reymonta” jest imprezą cykliczną w Gminie Będków. Podczas rajdu odbywają się konkursy wiedzy o gminie, o Reymoncie, oraz konkursy plastyczne i sportowe.

Rajd „Wiosna w Czarnocinie” również jest imprezą cykliczną w której biorą udział dzieci i młodzież z terenów powiatu piotrkowskiego, tomaszowskiego, bełchatowskiego, pabianickiego. Rajd ma charakter turystyczno-sportowy. Podczas rajdu odbywa się konkurs wiedzy o Gminie Czarnocin, konkurs wiedzy ekologicznej, konkurs plastyczny o tematyce przeciwdziałania narkomanii i alkoholizmowi, turniej koszykówki.

Na uwagę zasługuje impreza o charakterze ludowym – Powiatowe Święto Kiszienia Kapusty, którą warto wpisać w kalendarz imprez cyklicznych Gminy Budziszewice. Ponadto na obszarze LGD odbywają się dożynki gminne (wrzesień), imprezy rodzinne, festyny: Święto Rodziny-czerwiec (Gmina Będków), piknik rodzinny – 1,3 maj (Gmina Ujazd), Festyn Rodzinny w Zespole Szkolno – Gimnazjalnym w Czarnocinie, Festyn nad zalewem w Gminie Czarnocin (odbywa się na rozpoczęcie

sezonu w czerwcu i na zakończenie w sierpniu), festyny rekreacyjno – sportowe (rozgrywki o Puchar Wójta w Gminie Będków), Festyny (impreza cykliczna)organizowane przez Szkołę Podstawową w Budziszewicach.

Powiatowy Konkurs Palm i Pisanek (święto ruchome, ostatnia sobota przed Niedzielą Palmową) odbywa się na obszarze Gminy Będków, natomiast Przegląd Pieśni Maryjnej odbywa się w Woli Kutowej, impreza organizowana przez Stowarzyszenie „Wolbórka” działające przy Zespole Szkół Rolniczych w Czarnocinie.

3. Ocena społeczno - gospodarcza obszaru

Liczba ludności

Liczba mieszkańców na analizowanym obszarze w okresie od 1997 do 2006 roku przedstawiała się w następujący sposób.

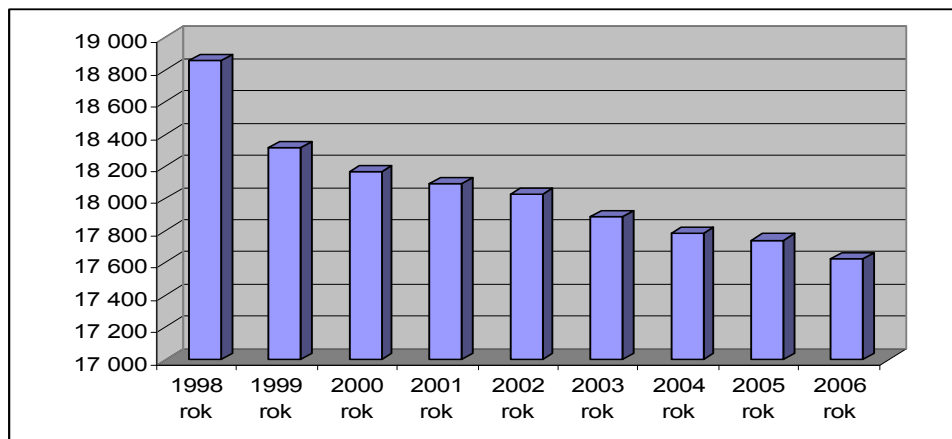
Stan ludności w poszczególnych latach wg stałego miejsca zameldowania

rok	gminy				Ogółem
	Będków	Budziszewice	Czarnocin	Ujazd	LGD
1997	3 920	2 400	4 308	8 332	18 960
1998	3 879	2 379	4 287	8 315	18 860
1999	3 771	2 304	4 206	8 036	18 317
2000	3 717	2 277	4 183	7 989	18 166
2001	3 672	2 279	4 183	7 958	18 092
2002	3 647	2 278	4 165	7 940	18 030
2003	3 641	2 242	4 126	7 879	17 888
2004	3 610	2 232	4 077	7 866	17 785
2005	3 588	2 221	4 071	7 864	17 744
2006	3 554	2 205	4 075	7 792	17 626

Źródło: GUS

Na przestrzeni lat 1997- 2006 liczba ludności na obszarze LGD zmniejszyła się o 1 334 osób. Liczba ludności spadała systematycznie od 1997 roku.

Wykres: Stan ludności LGD w poszczególnych latach wg stałego miejsca zameldowania na analizowanym obszarze



Źródło: GUS

Gęstość zaludnienia

Dane 2006r.	Gęstość zaludnienia	Powierzchnia
Gmina Będków	61 os/km ²	58 km ²
Gmina Budziszewice	73 os/km ²	30 km ²
Gmina Czarnocin	56 os/km ²	72 km ²
Gmina Ujazd	80 os/km ²	97 km ²
LGD „BUD-UJ RAZEM”	68 os/km ²	257 km ²

Źródło: GUS

Gęstość zaludnienia na obszarze LGD „BUD-UJ RAZEM” w 2006 roku wyniosła 68 osób na km². Analizując poszczególne gminy należące do LGD obserwujemy najniższą gęstość zaludnienia w Gminie Czarnocin a najwyższą w Gminie Ujazd.

Dane 2006	Powierzchnia	Gęstość zaludnienia
LGD „BUD-UJ RAZEM”	257 km ²	68 os/km ²
województwo łódzkie	2 570 353 km ²	141 os/km ²

Źródło: GUS

Gęstość zaludnienia województwa łódzkiego wynosi 141 os/km², natomiast gęstość zaludnienia LGD „BUD-UJ RAZEM” wynosi 68 os/km².

Gęstość zaludnienia obszaru LGD w stosunku do województwa jest o połowę niższa.

Przyrost naturalny

Przyrost naturalny w latach 1997-2006

rok	gminy				Ogółem
	Będków	Budziszewice	Czarnocin	Ujazd	LGD
1997	-19	5	-19	-8	- 41
1998	-16	-7	-24	-10	- 57
1999	-3	-21	-27	-32	- 83
2000	-38	-19	-12	-5	- 74
2001	-23	2	-7	-15	- 43
2002	-16	1	-32	-11	- 58
2003	-9	-15	-8	-39	- 71
2004	-21	-8	-22	-17	- 68
2005	-14	-1	-19	-26	- 60
2006	-19	-18	-8	- 23	- 68

Źródło: GUS

Na obszarze LGD „BUD-UJ RAZEM” w latach 1997-2006 obserwujemy ujemny przyrost naturalny, najniższą wartość odnotowujemy w 1999 roku. Od 1997 roku sytuacja uległa pogorszeniu i w 2006 roku przyrost naturalny wynosi -68 osób.

Migracje

Saldo migracji w ruchu wewnętrznym w latach 1997-2006

rok	gminy				Ogółem LGD
	Będków	Budziszewice	Czarnocin	Ujazd	
1997	-23	-6	-21	3	- 47
1998	-25	-14	3	-7	- 43
1999	5	17	4	2	28
2000	-16	-8	- 11	- 42	- 77
2001	-22	0	7	- 16	- 31
2002	-9	-2	14	- 7	- 4
2003	3	-21	- 31	- 22	- 71
2004	-10	-2	- 27	5	- 34
2005	- 8	-10	12	24	18
2006	- 15	2	12	- 41	- 42

Źródło: GUS

W latach 1997-2006 na obszarze LGD dominuje ujemne saldo migracji z wyjątkiem 1999 roku oraz 2005 roku.

Od 1997 do 2006 roku na analizowanym obszarze obserwujemy zmniejszenie ujemnego salda migracji o 5 osób, pomimo spadku, sytuacja nie ulega znacznej poprawie. Analizując poszczególne gminy najgorsza sytuacja w 2006 roku występuje w gminach: Będków i Ujazd.

Struktura ludności

W strukturze wieku ludności można wyróżnić trzy podstawowe kategorie, które są istotne z punktu widzenia rynku pracy i zasobów siły roboczej:

- ludność w wieku przedprodukcyjnym tj. w wieku od 0 do 17 lat,
- ludność w wieku produkcyjnym, w tym: kobiety od 18 do 59 lat, a mężczyźni od 18 do 64 lat,
- ludność w wieku poprodukcyjnym, w tym: kobiety od 60 lat i więcej, a mężczyźni od 65 lat i więcej.

Struktura wieku ludności w latach 2002-2006

gminy	lata	2002	2003	2004	2005	2006
Będków	Ludność w wieku przedprodukcyjnym	859	839	803	796	757
	Ludność w wieku produkcyjnym	2 078	2 086	2 076	2 061	2 073
	Ludność w wieku poprodukcyjnym	685	685	682	681	678
Budziszewice	Ludność w wieku przedprodukcyjnym	514	503	495	477	455
	Ludność w wieku produkcyjnym	1 326	1 326	1 329	1 336	1 334
	Ludność w wieku poprodukcyjnym	431	417	412	408	411
Czarnocin	Ludność w wieku przedprodukcyjnym	990	956	917	894	876
	Ludność w wieku produkcyjnym	2 404	2 434	2 436	2 426	2 455
	Ludność w wieku poprodukcyjnym	764	759	751	742	747
Ujazd	Ludność w wieku przedprodukcyjnym	1 742	1 679	1 626	1 573	1 524

Lokalna Strategia Rozwoju LGD „BUD-UJ RAZEM”

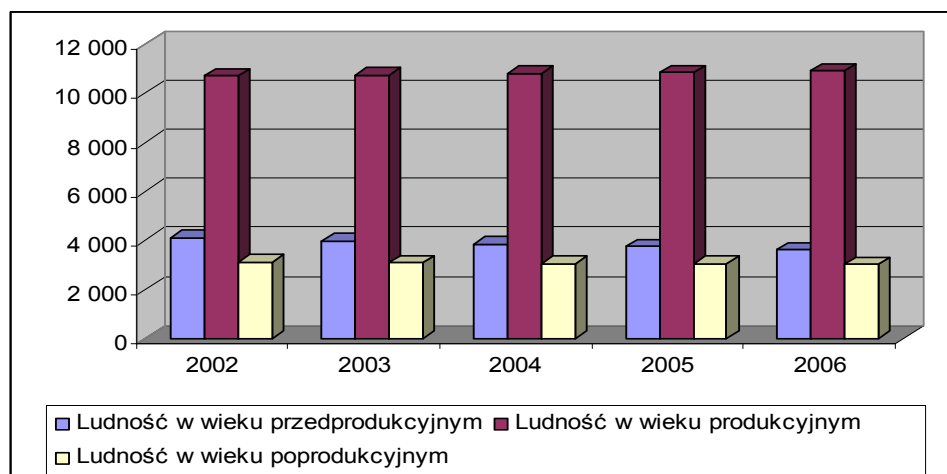
	Ludność w wieku produkcyjnym	4 892	4 893	4 939	5 007	5 026
	Ludność w wieku poprodukcyjnym	1 246	1 232	1 220	1 205	1 187
Ogółem LGD	Ludność w wieku przedprodukcyjnym	4 105	3 977	3 841	3 740	3 612
	Ludność w wieku produkcyjnym	10 700	10 739	10 780	10 830	10 888
	Ludność w wieku poprodukcyjnym	3 126	3 093	3 065	3 036	3 023

Źródło: GUS

W latach 2002 - 2006 liczba ludności na analizowanym obszarze LGD „BUD-UJ RAZEM” w wieku:

- przedprodukcyjnym – zmniejszyła się o 493 osoby,
- produkcyjnym – zwiększyła o 188 osób,
- poprodukcyjnym – zmniejszyła się o 103 osoby

Wykres: Struktura ludności na analizowanym obszarze w 2006 roku



Źródło: GUS

Sytuacja na rynku pracy

Liczba osób pracujących na analizowanym obszarze

Rok	Liczba osób zatrudnionych ogółem				LGD
	gminy				
	Będków	Budziszewice	Czarnocin	Ujazd	
2003	188	92	268	1 160	1 708
2004	170	109	249	1 230	1 758
2005	161	113	379	1 383	2 036
2006	149	103	420	1 341	2 013
2007	142	88	414	1 442	2 086

Źródło: GUS

Lokalna Strategia Rozwoju LGD „BUD-UJ RAZEM”

W 2007 roku na obszarze objętym LSR zatrudnienie znalazło 2 086 osób. Analizując dane w powyższej tabeli, możemy stwierdzić, że liczba osób pracujących na obszarze LGD „BUD-UJ RAZEM” w latach 2003-2007, uległa zwiększeniu o 378 osób.

Bezrobocie na analizowanym obszarze w poszczególnych latach

Rok	Liczba osób bezrobotnych ogółem				LGD
	gminy				
	Będków	Budziszewice	Czarnocin	Ujazd	
2003	230	276	160	891	1 557
2004	239	312	156	843	1 550
2005	208	288	153	756	1 405
2006	165	243	123	648	1 179
2007	144	205	72	485	906

Źródło: GUS

W roku 2007 na obszarze LGD bez pracy pozostawało 906 osób.. Na przestrzeni lat 2003-2007 liczba osób bezrobotnych zmniejszyła się o 651 osób.

Stopa bezrobocia

Stan na 31 lipca 2008r.	Bezrobotni w tys.	Stopa bezrobocia w %
powiat tomaszowski	6,5	14 %
powiat piotrkowski	2,6	8,2 %
województwo łódzkie	100,8	9,5 %
Polska	1 422,9	9,4 %

Źródło: Powiatowy Urząd Pracy, GUS

Analizując bezrobocie na koniec lipca 2008 roku, należy zauważyć dość wysoki poziom stopy bezrobocia powiatu tomaszowskiego w porównaniu z danymi – stopą bezrobocia na szczeblu wojewódzkim oraz kraju. Większość gmin należących do LGD położonych jest w granicach powiatu tomaszowskiego, natomiast Gmina Czarnocin położona jest administracyjnie w obrębie powiatu piotrkowskiego.

Gospodarka

Ilość podmiotów gospodarczych w poszczególnych latach

Lata	gminy				razem
	Będków	Budziszewice	Czarnocin	Ujazd	
1997	183	145	201	457	986
1998	190	146	209	502	1 047
1999	193	154	227	539	1 113
2000	200	161	248	560	1 169
2001	212	158	246	570	1 186
2002	229	169	275	594	1 267

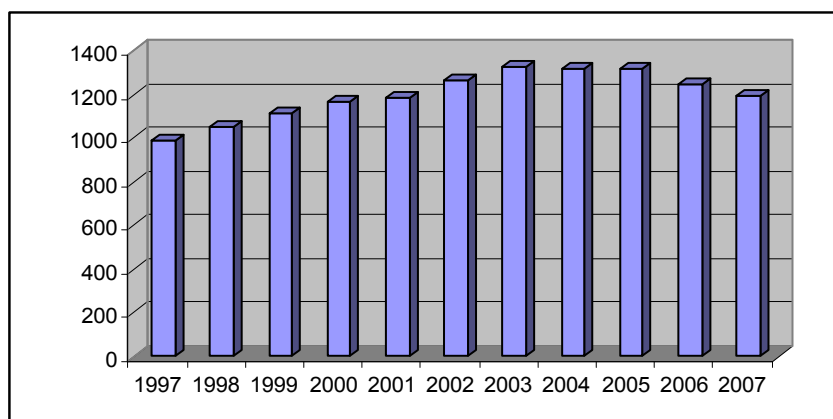
Lokalna Strategia Rozwoju LGD „BUD-UJ RAZEM”

2003	244	172	299	614	1 329
2004	242	167	279	627	1 315
2005	243	166	291	622	1 322
2006	186	150	305	609	1 250
2007	188	154	322	531	1 195

Źródło: GUS

Od 1997 do 2007 roku na obszarze LGD przybyło 209 podmiotów gospodarczych. Liczba podmiotów gospodarczych na analizowanym obszarze nie rosła jednak systematycznie. Największy przyrost podmiotów gospodarczych wystąpił w 2003 roku.

Ilość podmiotów gospodarczych na obszarze LGD w poszczególnych latach



Źródło: GUS

Podmioty gospodarki narodowej zarejestrowane według sekcji PKD w 2007 roku na analizowanym obszarze

Sekcja	Nazwa sekcji	gminy				
		Będków	Budziszewice	Czarnocin	Ujazd	LGD
A	Rolnictwo, łowiectwo i leśnictwo	14	7	11	15	47
B	Rybołówstwo i rybactwo	0	0	0	1	1
C	Górnictwo i kopalnictwo	0	2	0	0	2
D	Działalność produkcyjna	29	54	36	110	229
E	Zaopatrywanie w energię elektryczną, gaz i wodę	0	0	1	1	2
F	Budownictwo	18	8	28	42	96
G	Handel hurtowy i detaliczny	61	41	81	196	379
H	Hotele i restauracje	0	3	5	16	24
I	Transport, gospodarka magazynowa i łączność	9	12	24	16	61
J	Pośrednictwo finansowe	6	3	9	15	33
K	Obsługa nieruchomości	16	3	71	53	143
L	Administracja publiczna i obrona narodowa	10	4	10	4	28
M	Edukacja	6	6	14	11	37
N	Ochrona zdrowia i opieka socjalna	7	2	5	14	28
O	Pozostała działalność usługowa komunalna,	12	9	27	37	85

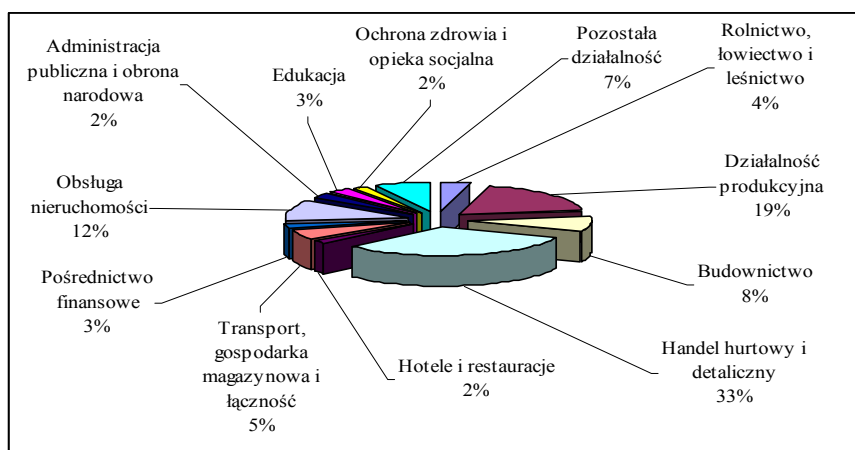
Lokalna Strategia Rozwoju LGD „BUD-UJ RAZEM”

	socjalna i indywidualna					
P	Gospodarstwa domowe zatrudniające pracowników	0	0	0	0	0
Q	Organizacje i zespoły międzynarodowe	0	0	0	0	0
OGÓLEM		188	154	322	531	1 195

Źródło: GUS

Biorąc pod uwagę branże, w których funkcjonują przedsiębiorstwa zlokalizowane na terenie LGD, zauważyć można zdecydowaną przewagę sektora handlu detalicznego i hurtowego (ok. 33 %). Kolejnymi, najbardziej aktywnymi sektorami w gospodarce na analizowanym obszarze jest działalność produkcyjna (ok. 19 %) oraz obsługa nieruchomości (ok. 12 %).

Podmioty gospodarki narodowej zarejestrowane według sekcji PKD w 2007 na analizowanym obszarze



Źródło: GUS

Spis powszechny średnia gospodarstwa powierzchni, ilość gospodarstw

Grupa użytków rolnych	Liczba gospodarstw rolnych wg stanu na rok 2002				
	Gmina Będków	Gmina Budziszewice	Gmina Czarnocin	Gmina Ujazd	LGD „BUD-UJ RAZEM”
do 1 ha włącznie	103	74	88	429	694
powyżej 1 do mniej niż 2 ha	50	63	69	204	386
od 2 do mniej niż 5 ha	117	145	153	315	730
od 5 do mniej niż 7 ha	119	81	148	97	445
od 7 do mniej niż 10 ha	132	70	192	104	498
od 10 do mniej niż 15 ha	96	35	136	71	338
od 15 do mniej niż 20 ha	29	8	33	19	89
od 20 do mniej niż 50 ha	22	9	22	19	72
powyżej 50 ha	0	0	0	0	0

Źródło: GUS

Obszar LGD ma charakter rolniczy oraz stwarza doskonałe warunki do rozwoju osadnictwa letniego. Rolnictwo jest podstawowym działem gospodarki stanowiącym o rozwoju społeczno - gospodarczym analizowanego obszaru.

Struktura gospodarstw rolnych na obszarze LGD jest rozdrobniona, zatem należy dążyć do tworzenia wyspecjalizowanych wielohektarowych gospodarstw rolnych oraz eliminowania małych gospodarstw rolnych.

Analizując poszczególne gminy LGD „BUD-UJ RAZEM” Gmina Będków wyspecjalizowana w hodowli bydła mlecznego i mięsnego, posiada dobre warunki do rozwoju osadnictwa letniskowego. Gmina Budziszewice posiada dobre gleby, czyste środowisko zatem istnieją korzystne warunki dla uprawy zdrowej żywności, oraz dobre warunki do rozwoju osadnictwa letniego. Na terenie gminy występują silne tradycje upraw sadowniczych i ogrodniczych. Odnotowuje się rozwój małych firm branży produkcji materiałów budowlanych i wykończeniowych.

W Gminie Ujazd 60% powierzchni stanowią użytki rolne, zatem w gminie przoduje rolnictwo. Oprócz rolnictwa, na terenie gminy rozwinęła się działalność gospodarcza, głównie w miejscowości Ujazd oraz Niewiadów. Bogactwo kompleksów leśnych (największy udział lasów w LGD „BUD-UJ RAZEM” stwarza możliwości do rozwoju turystyki krajobrazowej, aktywnej na tym terenie.

Gmina Czarnocin to gmina rolnicza 70% mieszkańców utrzymuje się z pracy w rolnictwie. Niemniej jednak na terenie gminy funkcjonują liczne zakłady produkcyjne i usługowe z różnych branż. Walory krajobrazowe oraz doskonałe położenie w pobliżu aglomeracji łódzkiej stwarzają możliwości do rozwoju turystyki weekendowej, osadnictwa letniskowego.

Plany rozwoju gmin z obszaru LGD związane są z pozyskiwaniem inwestorów oraz rozbudowy infrastruktury turystycznej.

Gminy otwarte są na nowych inwestorów, wdrażanie nowych technologii, upowszechnianie informacji za pomocą internetu, doradztwa obsługi mieszkańców oraz obsługę turystów.

Organizacje pozarządowe

- Regionalne Stowarzyszenie Drobnych Producentów Rolnych „Wspólna Sprawa” – Ujazd (Gmina Ujazd)
- Stowarzyszenie TEMIDA (Gmina Ujazd)
- Stowarzyszenie Gmin Regionu Południowo – Zachodniego Mazowsza – Ujazd (Gmina Ujazd)
- Regionalny Ośrodek Badań Nad Integracją Europejską w Ujeździe (Gmina Ujazd)
- Regionalne Stowarzyszenie Społeczno – Kulturalne „Rozwój”- Ujazd (Gmina Ujazd)
- Spółdzielczy Zakład Usług i Handlu „Praca” w Ujeździe z/s w Przesiadłowie (Gmina Ujazd)
- Spółdzielnia Mieszkaniowa Pomocy w Budownictwie Jednorodzinym P/ZSDIT „Predom – Prespol” – Niewiadów (Gmina Ujazd)
- Uczniowski Klub Sportowy „Orlik” przy Szkole Podstawowej w Ujeździe, Klub Sportowy „Stal” (Gmina Ujazd),
- Stowarzyszenie Gimnastyczne i Społeczno – Kulturalne „Sokół” (Gmina Ujazd)
- Stowarzyszenie Producentów Ziemiaka Sadzeniaka – Kwiatkówka (Gmina Ujazd)
- Związek Kombatanów RP i byłych więźniów politycznych (Gmina Ujazd)
- Stowarzyszenie „Wolbórka” działające przy Zespole Szkół Rolniczych w Czarnocinie (Gmina Czarnocin)
- Ludowy Klub Sportowy w Czarnocinie, Ludowy Uczniowski Klub Sportowy „Tęcza” przy Zespole Szkół Rolniczych w Czarnocinie, Ludowy Uczniowski Klub Sportowy przy Zespole Szkolno-Gimnazjalnym w Czarnocinie, Uczniowski Ludowy Klub Sportowy przy Szkole Podstawowej w Czarnocinie (Gmina Czarnocin)
- Gminna Rada Kobiet (Gmina Czarnocin)
- Klub Sportowy Zjednoczeni Budziszewice (Gmina Budziszewice)
- Stowarzyszenie Rozwoju Drobnej Przedsiębiorczości w Budziszewicach (Gmina Budziszewice)
- Stowarzyszenie Kobiet Wiejskich - Mierzniarki w miejscowości Mierzno (Gmina Budziszewice)
- Stowarzyszenie Kobiet Kreatywnych „SZYK” w Budziszewicach (w trakcie przygotowywania dokumentów do rejestracji w KRS)

- Kolektyw Kobiet Przedsiębiorczych w Węgrzynowicach - stowarzyszenie nie zarejestrowane (Gmina Budziszewice)
- Ludowy Klub Sportowy Będków (Gmina Będków)
- Stowarzyszenie Osób Niepełnosprawnych „POMOCNA DŁOŃ” w Będkowie (Gmina Będków)
- Stowarzyszenie Regionalne Wolbórka Koło w Będkowie (Gmina Będków)
- Towarzystwo Przyjaciół Ziemi Będkowskiej (Gmina Będków)
- Kółko Rolnicze w Biskupiej Woli (Gmina Czarnocin)
- Szkolne Koło Polskiego Towarzystwa Schronisk Młodzieżowych (Gmina Będków)
- OSP w Przesiadłowie, Ujeździe (Gmina Ujazd), OSP w Budziszewicach, Rękawcu (Gmina Budziszewice), OSP w Bieżywodach, Czarnocinie, Dalkowie, Grabiej Woli, Tychowie, Zamościu, Szynczycach, Rzepkach, Woli Kutowej, Budach Szynczyckich, Kalskiej Woli, Woli Kutowej (Gmina Czarnocin), OSP w Będkowie, Zacharzu, Rzeczkowie, Prażkach, Drzazgowej Woli, Sługolicach, Kalinowie, Rudniku (Gmina Będków)
- Koła Gospodyń Wiejskich – 30 KGW na obszarze LGD

4. Specyfika obszaru

Uwarunkowania przestrzenne / geograficzne

Analizowany obszar położony jest w sąsiedztwie aglomeracji łódzkiej. Układ komunikacyjny terenu składa się z dróg gminnych, powiatowych, wojewódzkich, oraz połączeń kolejowych. Przez obszar LGD nie przebiegają drogi krajowe, jednakże należy zauważyć, że główne ciągi krajowe zlokalizowane są bezpośrednio w bliskości analizowanego terenu.

Uwarunkowania przyrodnicze / środowiskowe

Obszar LGD staje się doskonałym miejscem na wypady weekendowe mieszkańców Łodzi i okolic. Walory krajobrazowe terenu, w tym kompleksy leśne, zbiorniki wodne stwarzają region atrakcyjnym turystycznie. Zakłada się rozbudowę infrastruktury turystycznej w tym noclegowej, gastronomicznej, zagospodarowania terenu, wytyczenie szlaków pieszych rowerowych oraz konnych.

Na obszarze LGD odnotowujemy kilka stadnin, ośrodków konnych co przyczyniło się do powstania na tym terenie fragmentu wojewódzkiego szlaku konnego. W chwili obecnej szlak przebiega przez obszar dwóch gmin LGD. Szlak konny im. mjr Henryka Dobrzańskiego „Hubala”, jest projektem realizowanym przez Urząd Marszałkowski w Łodzi. W związku z zainteresowaniem mieszkańców prowadzeniem działalności typu hodowla koni, nauka jazdy konnej, rozwoju bazy noclegowej, gastronomicznej w tym gospodarstw agroturystycznych, zakłada się przedłużenie szlaku w obrębie wszystkich gmin LGD. W ramach z działania „Różnicowanie w kierunku działalności nierolniczej” rolnicy będą mogli założyć szkółki jazdy konnej, zakup bryczek, stroje dla koni, ogólnie ujmując pomoc będzie przyznawana na usługi związane z rozwojem turystyki konnej- rekreacyjnej, agroturystyki.

Rozwój tego typu usług, bazy turystycznej w regionie przyczyni się do stopniowego przekwalifikowania, odchodzenia od działalności rolniczej mieszkańców posiadających małe nieopłacalne gospodarstwa. Obecnie na terenie województwa zaplanowano dwie pętle szlaku wewnętrzną wokół aglomeracji łódzkiej liczącą ok. 300km i zewnętrzną liczącą ponad 1000km. Ponadto na obszarze LGD powstaje koncepcja szlaków pieszych, rowerowych, projekt ma na celu promować dziedzictwo przyrodnicze, kulturowe i historyczne regionu.

W obrębie gmin objętych LSR planowane są dwa obszary chronionego krajobrazu co świadczy o dużych walorach przyrodniczych terenu, ponadto dolina Wolbórki została objęta Obszarem Chronionego Krajobrazu.

Uwarunkowania społeczno / gospodarcze

Obszar LGD charakteryzuje się dobrymi glebami przeważają gleby III-IV klasy bonitacyjnej, stąd też głównym dochodem mieszkańców jest rolnictwo. Potencjał tkwi w produkcji zdrowej żywności na potrzeby mieszkańców aglomeracji łódzkiej.

Ponieważ na obszarze większość mieszkańców utrzymuje się z rolnictwa, zakłada się zachowanie tradycji rolniczych w tym zwyczajów i obyczajów wiejskich oraz elementów zachowania dziedzictwa historycznego jakim są eksponaty w postaci dawnych używanych maszyn rolniczych i sprzętów gospodarstwa domowego. Planuje się utworzenie Muzeum Regionalnego Rolnictwa które w połączeniu z walorami przyrodniczymi terenu mogłoby stać się bazą wypadową dla wycieczek szkolnych, studentów, pasjonatów – rozwój turystyki edukacyjnej. Infrastruktura społeczna na analizowanym obszarze funkcjonuje dość sprawnie, obserwuje się jednak słabą integrację społeczeństwa co jest spowodowane brakiem odpowiedniego systemu IT, nowych technologii. Działania LGD będą zmierzały w kierunku rozwoju informatyzacji na analizowanym obszarze, tak aby działalność wszystkich obiektów społecznych była skoordynowana, a ludność lokalna miała szansę podnieść swoje kwalifikacje i kompetencje.

Uwarunkowania historyczno / kulturowe

Obszar charakteryzuje się bogatym dziedzictwem kulturalnym materialnym oraz duchowym, możemy tu wyróżnić artystów lokalnych m.in. zajmujących się rękodziełem ludowym, charakterystyczne produkty kulinarne dla tego regionu, wyroby własne mieszkańców (na sprzedaż) - warto wpisać na listę produktów tradycyjnych. Z działania Małe Projekty zakłada się zakup strojów, wyposażenia dla zespołów artystycznych, twórców ludowych, wsparcie tradycyjnego i artystycznego kowalstwa, stolarstwa, kół gospodyń wiejskich i innych jednostek działających społecznie w celu pielęgnowania i promocji kultury obszaru. Wsparciu podlegać będą również organizowane imprezy kulturalne, sportowe, festyny, oraz organizacja szkoleń mająca na celu podnieść aktywność mieszkańców w zakresie rozwoju turystyki.

Wśród obiektów zabytkowych wyróżniających teren LGD należy wymienić zespoły dworskie, obiekty sakralne, układy przestrzenne historycznych wsi, młyny itp.

Planuje się, wydanie map, folderów, przewodników itp. dla całego obszaru LGD przedstawiającego bogactwa naturalne oraz obiekty kultury materialnej.

Analizowany obszar charakteryzuje się dobrymi warunkami do rozwoju osadnictwa letniskowego, agroturystyki, dobrą lokalizacją w bezpośrednim sąsiedztwie aglomeracji łódzkiej, dogodnymi połączeniami komunikacyjnymi wszystko to stwarza potencjał do rozwoju turystyki, w szczególności turystyki weekendowej, rekreacyjnej - konnej.

Rozwój turystyki poprawi sytuację społeczną obszaru LGD, spadnie poziom bezrobocia, wzrośnie aktywność społeczna.

III. Analiza SWOT dla obszaru objętego Strategią, wnioski wynikające z przeprowadzonej analizy

Szczegółowa analiza posiadanych zasobów, wspólnych dla LGD cech i problemów oraz wyznaczenie jednolitych dla całego obszaru celów przyczyni się zapewne do zrównoważonego rozwoju gmin: Będków, Budziszewice, Czarnocin i Ujazd.

Analiza SWOT pozwala na zdefiniowanie występujących w gminach problemów, dzięki czemu możliwe jest znalezienie rozwiązań, wykorzystujących potencjał poszczególnych gmin oraz wzajemną między nimi współpracę. Określenie szans i zagrożeń rozwoju potencjału, jaki gminy te posiadają, pozwoli na lepsze strategiczne planowanie.

Poniższa tabela obrazuje analizę SWOT przeprowadzoną dla obszaru LGD przy współudziale mieszkańców, grup roboczych oraz członków LGD:

<u>MOCNE STRONY</u>	<u>SŁABE STRONY</u>
- DOŚĆ CZYSTE ŚRODOWISKO,	- BRAK INFRASTRUKTURY
- WALORY KRAJOBRAZOWE	AGROTURYSTYCZNEJ
- BOGATA KULTURA I TRADYCJA –	- NIEDOSTATECZNIE ROZWINIĘTA
CIĘKAWY IMPREZY KULTURALNE	INFRASTRUKTURA TURYSTYCZNA,
- LICZNE ZABYTKI	REKREACYJNO SPORTOWA ORAZ W
- KOMPLEKSY LEŚNE	ZAKRESIE KULTURY
- TERENY POD INWESTYCJE	- BRAK INTEGRACJI SPOŁECZNEJ
- ZAINTERESOWANIE	- SŁABA PROMOCJA REGIONU
ALTERNATYWNYMI FORMAMI	- NIEKORZYSTNA STRUKTURA
DZIAŁALNOŚCI ROLNICZEJ	GOSPODARSTW ROLNYCH –
- POŁOŻENIE PRZY ZBIORNIKU	ROZDROBNIENIE GOSPODARSTW
WODNYM,	- BRAKI W INFRASTRUKTURZE
- BLISKOŚĆ DRÓG KRAJOWYCH	SPOŁECZNEJ I KULTURALNEJ
- KORZYSTNE USYTUOWANIE PRZY	- ODPLYW MŁODYCH LUDZI Z TERENU
ZNACZĄCYCH OŚRODKACH WIEJSKICH	LGD
- TRAKTY KOLEJOWE	- NISKA ŚWIADOMOŚĆ MIESZKAŃCÓW W
- POTENCJAŁ EKONOMICZNY -	ZAKRESIE ZASTOSOWANIA
MOŻLIWOŚCI INWESTYCYJNE	INNOWACYJNYCH ROZWIĄZAŃ
- WYSOKIE POCZUCIE TRADYCJI	- BRAK ROZWOJU INWESTYCJI
- FUNKCJONOWANIE WOJEWÓDZKIEGO	DAJĄCYCH MIESZKAŃCOM PRACĘ
SZLAKU KONNEGO IM. HUBAŁA W	- SŁABY DOSTĘP DO INFORMACJI I

<p>OBSZARZE DWÓCH GMIN NALEŻĄCYCH DO LGD</p>	<p>NOWYCH TECHNOLOGII - SŁABA TOŻSAMOŚĆ Z MIEJSCEM ZAMIESZKANIA</p>
<p><u>SZANSE</u></p> <ul style="list-style-type: none"> - ROZWÓJ TURYSTYKI WEEKENDOWEJ - WZROST ZAINTERESOWANIA WYPOCZYNKIEM W PODŁÓDZKICH MIEJSCOWOŚCIACH WŚRÓD MIESZKAŃCÓW ŁODZI - BUDOWA KONCEPCJI SZLAKÓW TURYSTYCZNYCH W OPARCIU O JUŻ WYPROMOWANY WOJEWÓDZKI SZLAK KONNY - ROZWÓJ GOSPODARCZY REGIONU, PRZYPIRYW INWESTORÓW, ROZWÓJ MŚP - ROZWÓJ KULTURALNY I SPOŁECZNY MIESZKAŃCÓW - ROZWÓJ INTEGRACJI SPOŁECZNEJ - ROZWÓJ NOWYCH TECHNOLOGII I MOŻLIWOŚCI DOSTĘPU DO INFORMACJI - WZROST ZAINTERESOWANIA PRODUKTAMI I USŁUGAMI ZWIĄZANYMI Z TRADYCJAMI, KULTURĄ I OBYCZAJAMI WIEJSKIMI 	<p><u>ZAGROŻENIA</u></p> <ul style="list-style-type: none"> - WYLUDNIANIE SIĘ WSI – ODPIRYW MŁODYCH, WYKSZTAŁCONYCH LUDZI Z TERENU LGD - SEZONOWOŚĆ – ZNACZNE OGRANICZENIE ZASIĘGU TURYSTYCZNEJ OFERTY OBSZARU LGD - NIEDOINWESTOWANIE WYKORZYSTANIA NOWYCH TECHNOLOGII DLA UPOWSZECHNIANIA INFORMACJI I DOSTĘPU DO INTERNETU

Powyższe uwarunkowania przeanalizowano także pod kątem ich oddziaływania na środowisko zewnętrzne w aspekcie lokalnym, regionalnym i krajowym. Pozwoliło to na prognozowanie zmian, a także szybką ocenę danego zjawiska i uznania go za pozytywne lub negatywne dla rozwoju obszaru LGD. Weryfikacja poszczególnych zjawisk na tych dwóch podstawowych płaszczyznach umożliwia jednoznaczne zakwalifikowanie każdego z nich do atutów, słabości, silnych bądź słabych stron, co niekiedy nie jest zadaniem prostym.

Wykorzystanie szans przy pomocy mocnych stron daje wnioski:

-
- Położenie LGD w pobliżu Łodzi oraz atrakcyjne przyrodniczo tereny i istnienie szlaku konnego przebiegającego przez dwie z gmin należących do LGD należy wykorzystać do budowania oferty turystycznej oraz wspierania mikroprzedsiębiorstw i rolników.
 - Bogate tradycje i obyczaje oraz historia regionu wpłynie pozytywnie na budowanie wizerunku LGD.
 - Rozwój infrastruktury społecznej i publicznej wpłynie korzystnie na jakość życia na obszarze LGD i umożliwi większą integrację społeczeństwa.
-

By przezwyciężyć słabości należy wykorzystać szanse, jakie zdefiniowano w analizie. I oto wnioski:

- rozwój nowych technologii i upowszechnianie informacji oraz dostępu do Internetu wpłynie korzystnie na rozwój integracji społecznej oraz zmniejszy odpływ młodych ludzi do większych miast,
- dalsze wdrażanie szlaku konnego zwiększy zainteresowanie agroturystyką i usługami turystycznymi u mieszkańców LGD i wpłynie na rozwój infrastruktury społecznej.

IV. Cele ogólne i szczegółowe LSR oraz planowane do realizacji przedsięwzięcia

Spółeczność lokalna omawianego terenu wyznaczyła 2 cele ogólne LSR, w ramach których określono cele szczegółowe i działania, służące ich realizacji:

Cel ogólny:

Poprawa jakości życia z uwzględnieniem rozwoju turystyki, rekreacji i kultury na obszarze LGD

Cele szczegółowe:

- Cel szczegółowy 1: Podnoszenie jakości i promowanie produktów i usług, w tym produktów i rzemiosła tradycyjnego
- Cel szczegółowy 2: Wspieranie przedsiębiorczości i powstawania pozarolniczych miejsc pracy
- Cel szczegółowy 3: Rozwój obszarów wiejskich poprzez tworzenie miejsc rekreacji, wypoczynku oraz rozwój kultury
- Cel szczegółowy 4: Wykreowanie koncepcji szlaków pieszych, rowerowych i konnych na obszarze LGD

Cel ogólny:

Aktywizacja mieszkańców LGD i wzmocnienie kapitału społecznego

Cele szczegółowe:

- Cel szczegółowy 1: Rozwój potencjału społecznego poprzez podnoszenie kwalifikacji i kompetencji mieszkańców LGD
- Cel szczegółowy 2: Tworzenie dostępu do informacji z wykorzystaniem nowych technologii
- Cel szczegółowy 3: Promocja i upowszechnianie wiedzy o obszarze LGD

Cele LSR dla obszaru LGD „BUD-UJ RAZEM” są zgodne z celami osi IV Leader Programu Rozwoju Obszarów Wiejskich na lata 2007-2013. Ich realizacja pozwoli przede wszystkim

na poprawę jakości życia mieszkańców obszaru LGD, co jest dużym wyzwaniem w obliczu trudnej sytuacji społeczno-gospodarczej na terenach wiejskich. Poprawa stanu infrastruktury oraz rozwijanie i wspieranie przedsiębiorczości mieszkańców przełoży się na powstawanie nowych podmiotów gospodarczych, miejsc pracy i nowych źródeł dochodu mieszkańców, a co za tym idzie, także budżetów gmin. Efektem ożywienia gospodarczego jest bowiem wzrost zamożności społeczeństwa, w znacznym stopniu determinujący jakość życia.

Diagnoza obszaru LGD oraz analiza SWOT opracowana w ramach przygotowania LSR wskazały, jakie kierunki rozwoju są właściwe dla gmin: Będków, Budziszewice, Czarnocin i Ujazd. Niekorzystna sytuacja w rolnictwie, wielość gospodarstw o niskim areale ziemi oraz postawy społeczne oparte na poczuciu rezygnacji wobec braku perspektyw, nieufności oraz izolacji wymagają stymulacji do poszukiwania nowych źródeł dochodów, w tym w turystyce. Działania z zakresu aktywizacji mieszkańców oraz podnoszenia ich kompetencji przyczynią się do poprawy jakości życia na omawianym terenie.

Współpraca w ramach trójsektorowego partnerstwa społeczno-gospodarczego z udziałem podmiotów publicznych przy planowaniu rozwoju miejsca życia, pracy i wypoczynku przyczynia się do restrukturyzacji obszarów wiejskich.

Realizacja zmian nastąpi dzięki wsparciu w ramach wdrażania lokalnej strategii rozwoju. Umożliwi to przywrócenie równowagi pomiędzy zasobami społeczno-kulturowymi, przyrodniczymi, naturalnymi, gospodarką a potrzebami i oczekiwaniami społecznymi dotyczącymi możliwości godnego życia przejawiającego się m. in. uzyskiwaniem odpowiednich dochodów, nieskrępowanym dostępem do szeroko rozumianej infrastruktury społecznej i technicznej oraz bogatą ofertą kulturalną i dostępem do informacji w małych miejscowościach.

Działania służące realizacji drugiego celu strategicznego uzupełniane będą licznymi spotkaniami, konferencjami i szkoleniami, które przyczynią się do większej integracji partnerów, umożliwiając im podniesienie kwalifikacji zawodowych, co pozwoli na skuteczniejszą realizację zadań.

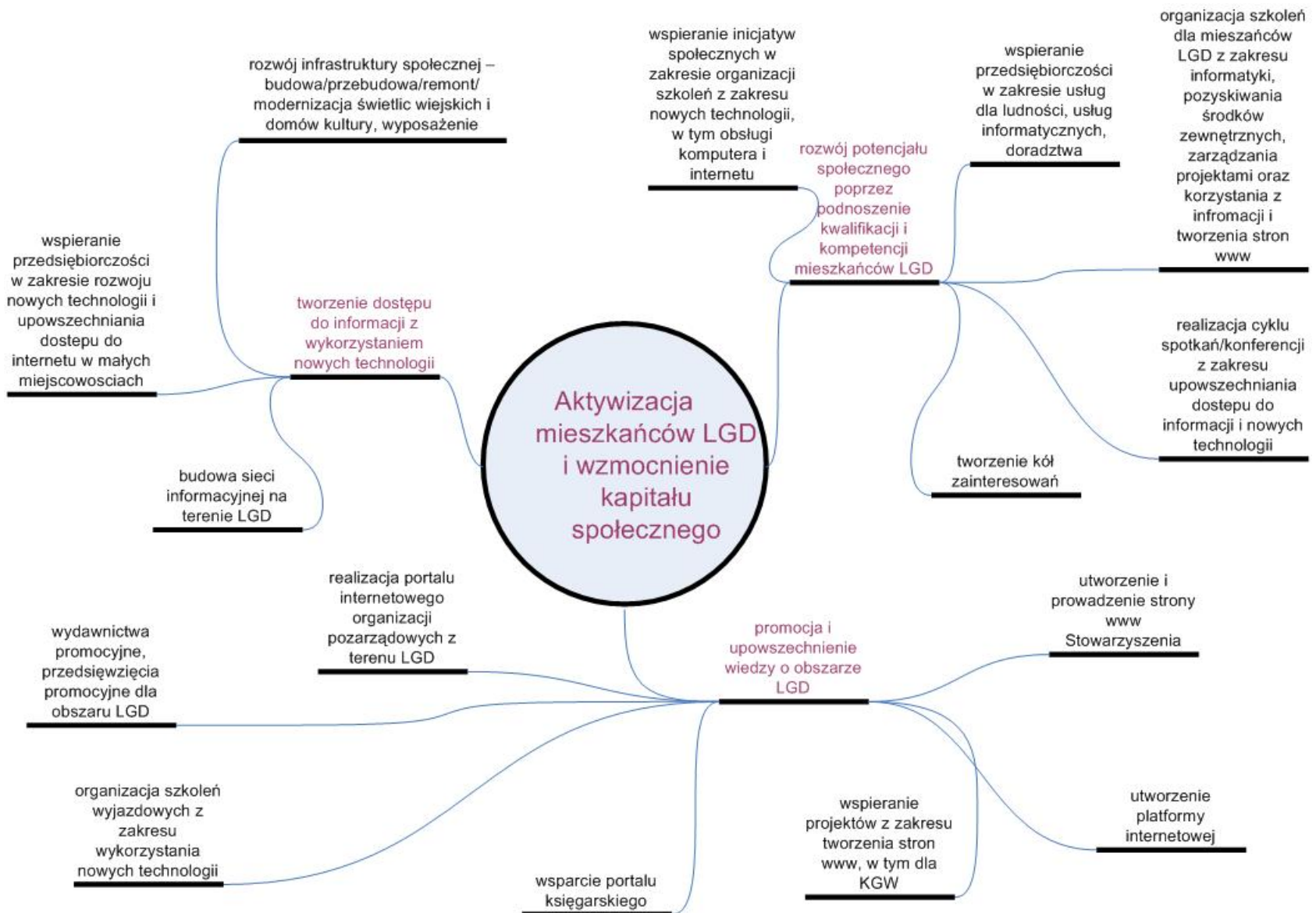
Działania LGD przyczynią się do mobilizacji i zaktywizowania społeczności oraz zwiększenia świadomości mieszkańców co do perspektyw i możliwych kierunków rozwoju.

Dzięki utworzeniu LGD dokonano pierwszego kroku na drodze polepszenia jakości życia.

Priorytetowe przedsięwzięcia przeznaczone do realizacji w ramach Leader, zgodne z celami LSR przedstawiono w postaci efektu burzy mózgów:



Lokalna Strategia Rozwoju LGD „BUD-UJ RAZEM”



Wytyczenie dwóch celów dla spójnego obszaru czterech gmin we współpracy partnerów gospodarczych, społecznych i publicznych ma za zadanie osiągnięcie maksimum efektu. Turystyka to obecnie najprężniej rozwijająca się gałąź gospodarki. Mikroprzedsiębiorstwa działające w zakresie usług turystycznych oraz rolnicy prowadzący agroturystykę osiągają coraz to wyższe dochody. Dla mieszkańców wsi, poszukujących dodatkowego źródła utrzymania rozwój turystyki ma szczególne znaczenie. Przy wsparciu Stowarzyszenia, które swoim działaniem obejmuje duży obszar i będzie posiadać środki na promocję i wykreowanie oferty turystycznej, mieszkańcom wsi będzie łatwiej o zyski. Skoordynowane działania w zakresie celu pierwszego LSR, mają za zadanie wypromowanie regionu LGD, jako atrakcyjnego turystycznie. Wytyczenie, oznakowanie i inwentaryzacja atrakcyjnych turystycznie miejsc i obiektów to podstawa dla uruchomienia ruchu turystycznego. Zadania dotyczące koncepcji szlaków, poprawy małej i większej infrastruktury wzięły na siebie jednostki samorządu terytorialnego wpisując te działania w planowane przedsięwzięcia z zakresu odnowy i rozwoju wsi.

LGD w ramach środków działania „Funkcjonowanie Lokalnej Grupy Działania”, w ramach poddziałania: Aktywizacja, wyznaczyło szereg spotkań oraz opracowanie spójnej koncepcji imprez promocyjnych miejscowości/ gmin/regionu, promowanie szlaków konnego i rowerowego, jako atrakcji turystycznej tuż pod Łodzią.

Analiza SWOT wykazała, że dużym atutem położenia LGD, jest bliskość ośrodka miejskiego – Łodzi. Wojewódzki szlak konny wytyczony i wdrażany od 2008 roku, który przebiega przez dwie gminy należące do LGD, może być zaczątkiem wspieranej przez LGD, samorząd województwa turystyki konnej. Szlak konny województwa łódzkiego jako markowy regionalny produkt turystyczny jest właściwie promowany i rozwijany. Przedłużenie tego szlaku, tak, by dotyczył wszystkich gmin i uwzględniał istniejące na tym terenie stadniny konne, zapewne podniesie atrakcyjność turystyczną obszaru LGD.

Przy czym należy tu wspierać działalność gospodarzą oraz rolników widzących dodatkowe źródło dochodów w prowadzeniu usług turystycznych związanych z turystyką konna, w tym stadnin i szkół jeździeckich. Na plan pierwszy w tej dziedzinie wysunęły się koncepcje rolników posiadających już stadniny, by promować teren coroczną organizacją Hubertusa i Sobótki.

Teren LGD ma bogatą przeszłość historyczną oraz zachowane i głęboko zakorzenione tradycje wiejskie i obyczaje. Na bazie tradycyjnych produktów kulinarnych Koła Gospodyń Wiejskich z tego obszaru pragną rozwijać swoją działalność, zdobywać nowe kompetencje

oraz promować region na targach i wystawach powiatowych, wojewódzkich, krajowych oraz tych wewnętrznych, na terenie LGD.

Inwentaryzacja zasobów turystycznych natomiast wspomóc może przygotowanie i realizację projektów odnowy i restauracji miejsc pamięci, cmentarzy i pomników. Teren LGD, podobnie jak miasto Łódź można nazwać wielokulturowym. Szlak rowerowy oraz konny wstępnie wytyczono tak, by odnowić, zachować dziedzictwo przyrodnicze, kulturowe i historyczne regionu. Równie ważne jest zachowanie wiedzy o mieszkającym i tworzącym na tym obszarze Władysławie Reymonce. Oferta turystyczna zawierać więc będzie zagadnienia edukacyjne i sentymentalne. Tego typu turystyka rozwija się obecnie najprężniej ze względu na zmianę sposobu nauczania. Z korzyścią dla młodzieży i dzieci, organizacje społeczne i instytucje z terenu LGD przygotowują projekty oparte na realizacji spotkań, wernisaży, wystaw oraz imprez rodzinnych i sportowych. Wszystkie te działania najogólniej mówiąc przyczynią się do poprawy jakości życia na omawianym obszarze. Lata 2009-2013 wyznaczają duże zadanie przed LGD, które ma dotyczyć wykreowania koncepcji i identyfikacji produktów turystycznych z obszaru LGD, na których budować można potencjał turystyczny i oryginalną, atrakcyjną ofertę wzbogaconą walorami powszechnej dostępności do kultury i historii regionu przeznaczoną dla turysty z korzyścią dla mieszkańców, w tym dzieci i młodzieży szczególnie.

Poszczególne obiekty małej infrastruktury oraz przestrzeń publiczną funkcjonującą na wytyczonym szlaku turystycznym zostanie odnowiona. Planuje się również powstanie Muzeum, zgodnie z tradycjami tego terenu, a głównie gminy Czarnocin w dziedzinie rolnictwa i edukacji oraz Izby pamięci związanej z twórczością Wł. St. Reymonta w Prażkach.

Na obszarze LGD zostaną zagospodarowane obiekty na rzecz zachowania oryginalnego dziedzictwa regionu, w tym tradycji rolniczych. rolniczej.

Jednym z miejsc na obszarze LGD stanowiącym atut w dziedzinie turystyki jest zalew nad rzeką Wolbórką. Zagospodarowanie przestrzeni publicznej, w tym miejsc wypoczynku i rekreacji, to jeden z celów szczegółowych LSR. W każdej gminie w latach 2009-2013 powstanie plac zabaw dla dzieci. Szeroko rozumiana poprawa jakości życia na obszarze LGD jest priorytetem Lokalnej Strategii Rozwoju, zgodnie z założeniami Programu Rozwoju Obszarów Wiejskich w zakresie osi IV i III.

Ta szeroka koncepcja ujmująca wsparcie finansowe dla inwestycji z zakresu zarówno odnowy i rozwoju wsi, różnicowania działalności w kierunku nierolniczej, tworzenia i rozwoju mikroprzedsiębiorstw oraz w zakresie tzw. „małych projektów”, jak również pewne działania ze środków na funkcjonowanie LGD została opracowana, jako jeden spójny projekt przeznaczony do realizacji na całym obszarze LGD. Projekt ten nosi nazwę: Rozwój zrównoważonej turystyki w oparciu o koncepcję szlaku konnego i rowerowego oraz wypoczynek i rekreację i został ujęty w matrycy logicznej LSR, by opisać wskaźniki oraz terminy realizacji.

W ramach drugiego ogólnego celu wypracowanego na wielu spotkaniach oraz podczas konsultacji społecznych, LGD wspierać będzie wszelkie inicjatywy służące rozwojowi informacji, upowszechnianiu Internetu oraz nowych technologii. Projekt nosi nazwę: *Centrum informacji – aktywizacja mieszkańców w oparciu o nowe technologie* i zawiera w sobie operacje w ramach tzw. małych projektów określone, jako udostępnianie urządzeń i sprzętu komputerowego, w tym umożliwianie dostępu do Internetu. Zgodnie z ideą informatyzacji wsi oraz potrzebą integracji społecznej, mieszkańcy w ramach celu drugiego opracowali przedsięwzięcia w zakresie odnowy i rozwoju wsi, a dotyczące wyposażenia świetlic wiejskich, domów kultury i domów ludowych w potrzebny sprzęt IT. Ponadto planuje się utworzenie bazy internetowej, platformy wymiany informacji z porozumieniem z Wojewódzkim Systemem Informacji. Operacje polegające na utworzeniu stron www dla kół gospodyń wiejskich, portal internetowy organizacji pozarządowych z terenu LGD – wszystkie te działania zapewne przyczynia się do aktywizacji społeczeństwa i lepszej komunikacji na obszarze LGD. Szkolenia z zakresu informatyki oraz zarządzania, w tym zarządzania projektami i pozyskiwania środków zewnętrznych wpłyną na wzrost potencjału społecznego LGD. Mieszkańcy w badaniu ankietowym wykazali dużą potrzebę szkoleń i uczestnictwa w spotkaniach oraz większych przedsięwzięciach koordynowanych przez LGD. Stąd projekt – Centrum Informacji wychodzi naprzeciw potrzebie społecznej i ma za zadania zintegrować społeczności lokalne, podnieść kwalifikacje mieszkańców oraz wykorzystując nowe technologie promować obszar i działalność LGD.

Analizując potrzeby społeczności lokalnych, w tym podmiotów wszystkich sektorów na terenie LGD, zebrano informacje dotyczące proponowanych do realizacji projektów i przedsięwzięć w ramach osi IV Leader. Zebrane informacje posłużyły grupom roboczym jako podstawa do opracowania szczegółowych celów i zadań dla Biura LGD w zakresie Funkcjonowania. Również forma warsztatów dla społeczności z podaniem nie tylko wiedzy prawnej NT. Leader, lecz również praca nad szczegółowymi pomysłami, pozwoliła na osiągnięcie spójności Strategii i wypracowanie wspólnych dla obszaru 4 gmin celów, koncepcji i pomysłów w zakresie działań osi III i Małych projektów PROW 2007-2013. Nie jest to jednak spis przedsięwzięć, które na pewno zostaną zrealizowane, jednakże LGD zakłada preferowanie zapisanych poniżej pomysłów operacji w ramach Leader.

Proponowane przedsięwzięcia i operacje, jako wynik warsztatów, spotkań i konsultacji osi IV Leader na obszarze „LGD BUD-UJ RAZEM”

CEL OGÓLNY 1:	
• POPRAWA JAKOŚCI ŻYCIA Z UWZGLĘDNIENIEM ROZWOJU TURYSTYKI I REKREACJI NA OBSZARZE LGD	
Cele szczegółowe	Działania
<ul style="list-style-type: none"> • <u>Cel szczegółowy 1:</u> Podnoszenie jakości i promowanie produktów i usług, w tym produktów i rzemiosła tradycyjnego • <u>Cel szczegółowy 2:</u> Wspieranie przedsiębiorczości i powstawania pozarolniczych miejsc pracy • <u>Cel szczegółowy 3:</u> Rozwój obszarów wiejskich poprzez tworzenie miejsc rekreacji, wypoczynku oraz rozwój kultury • <u>Cel szczegółowy 4:</u> Wykreowanie koncepcji szlaków pieszych, rowerowych i konnych na 	MAŁE PROJEKTY:
	Podnoszenie świadomości społeczności lokalnej (np.: szkolenia)
	<ul style="list-style-type: none"> • wsparcie działań KGW i innych organizacji kobiecych, w tym realizacja projektów na rzecz zachowania dziedzictwa kulinarnego regionu, • organizacja szkoleń w zakresie: sztuki kulinarnej, agroturystyki, promocji regionu, zakładania i prowadzenia działalności gospodarczej, budowania marki produktu turystycznego, identyfikacji kulinarnych produktów tradycyjnych • wsparcie przedsiębiorczości w zakresie budowy oferty turystycznej regionu • spotkania z twórcami ludowymi, ekspertami, działaczami społecznymi • języki obce angielski i niemiecki • Promocja regionu - Zagospodarowanie miejsc pamięci narodowej oraz tablic upamiętniających stację „Wolbórkę”
	Podnoszenie jakości życia społeczności lokalnej (imprezy publiczne)
	<ul style="list-style-type: none"> • organizacja rajdów i wycieczek dla turystów, w tym organizacja rajdu rowerowego szlakiem Reymonta i rajdu „Wiosna” w Czarnocinie • wystawy fotografii (m.in. 3 maja w Woli Kutowej) • festyn z okazji święta rodziny Będkowie (maj/czerwiec) • dofinansowanie imprez KGW i innych organizacji kobiecych (Andrzejki, Ostatki na ludowo) • imprezy zw. z tradycjami wiejskimi, w tym organizacja przeglądów zespołów folklorystycznych, • festyn Pieśni Maryjnej • Festyn Rodzinny w Czarnocinie (maj/czerwiec) • dzień Sportu (czerwiec) • organizacja Dnia św. Huberta - w oparciu o współpracę LGD z organizacją społecznymi i właścicielami stadnin konnych (Czarnocin) • organizacja przeglądu folklorystycznego

obszarze LGD	<ul style="list-style-type: none"> • udział w imprezach promocyjnych LGD • turniej koszykarski (3 maj)
	Rozwijanie aktywności społeczności lokalnej (kultywowanie i promocja tradycji)
	<ul style="list-style-type: none"> • zakup strojów dla zespołów, wyposażenie • rozwój Zespołu Ludowego i Orkiestry Dętej w Czarnocinie, Ujeździe i Będkowie, • powstanie dziecięcego zespołu tanecznego (zakup instrumentów i strojów) • wsparcie działań KGW i innych organizacji kobiecych mających na celu promocję regionu • chór kościelny – doposażenie • działania promocyjne oparte na historii literatury, w tym na twórczości Władysława Reymonta i zabytkowym Pałacu Ostrowskich • udział w targach organizowanych przez LGD i w targach wojewódzkich i krajowych z zakresu: rolnictwa, produktów tradycyjnych, turystyczne • promocja i upowszechnianie walorów turystycznych oraz działalności turystycznej • opracowanie i wydanie map, folderów, przewodników, reportaży o regionie (TV i prasa), publikacji widokówki, kroniki, kalendarza
	Rozwijanie turystyki lub rekreacji (działania promocyjne i w zakresie małej infrastruktury)
	<ul style="list-style-type: none"> • przygotowanie terenu pod miejsca wypoczynku i rekreacji, w tym: boisko do siatkówki oraz miejsce na ognisko w Drzazgowej Woli, Rudniku • działalność informacyjna w zakresie turystyki • przygotowanie i wyposażenie punktów informacji turystycznej (np. w Drzazgowej Woli, Ujeździe, Będkowie, Brzustowie, , Rudniku) • działalność wydawnicza, foldery • folder małej arch. Sakralnej • postawienie tablicy upamiętniającej Wolbórkę, • tablica turystyczna/informacyjna - Ewcin • plac zabaw i boisko we wsi Remiszewice i innych na terenie całej LGD
	Zachowanie dziedzictwa przyrodniczego
	<ul style="list-style-type: none"> • wsparcie przedsiębiorczości w zakresie budowy oferty turystycznej regionu • zagospodarowanie terenu rzeki Piasecznicy
	Zachowanie dziedzictwa kulturowego i historycznego (odbudowa, remont i oznakowanie zabytków; remont i wyposażenie muzeum, świetlic wiejskich)
	<ul style="list-style-type: none"> • budowa/modernizacja punktów informacji turystycznej, w tym świetlic wiejskich • uporządkowanie cmentarzy i miejsc pamięci • renowacja obelisku Reymonta i innych atrakcyjnych turystycznie miejsc i obiektów
	Podnoszenie jakości produktów tradycyjnych
	<ul style="list-style-type: none"> • wyposażenie kuchni w KGW wyposażenie kuchni w KGW i innych organizacji kobiecych, • udział w targach LGD • doposażenie zespołów ludowych wsparcie dla produkcji tradycyjnej koronek, bibulek i potraw kulinarnych • wsparcie tradycyjnego i artystycznego kowalstwa i stolarstwa • bibułka i koronki, kowalstwo artystyczne, haft
	Wykorzystanie energii ze źródeł odnawialnych
	<ul style="list-style-type: none"> • wsparcie przedsiębiorczości w zakresie budowy oferty turystycznej

	regionu (utworzenie ścieżek dydaktycznych itp.)
	TWORZENIE I ROZWÓJ MIKROPRZEDSIĘBIORSTW /RÓŻNICOWANIE W KIERUNKU DZIAŁALNOŚCI NIEROLNICZEJ:
	Preferowane będą projekty w zakresie podjęcia lub rozwoju działalności w dziedzinach: - usługi dla ludności - rzemiosło lub rękodzielnictwo - usługi turystyczne oraz związane ze sportem, rekreacją lub wypoczynkiem
	<ul style="list-style-type: none"> • wsparcie tradycyjnego i artystycznego kowalstwa i stolarstwa • wsparcie przedsiębiorczości w zakresie budowy oferty turystycznej regionu • usługi zw. z turystyką konną, stroje dla koni, zakup bryczek • rozbudowa stadnin • rozwój bazy noclegowej i gastronomicznej • utworzenie szkółki jazdy konnej, działalność zw. hipoterapią, • bibułki i koronki, • rozwój stadnin, • wsparcie projektów w zakresie turystyki konnej oraz tradycyjnych i artystycznych zawodów, • wspieranie agroturystyki i turystyki weekendowej na obszarze LGD • produkty turystyczne w zakresie turystyki konnej • wyposażenie konia,
	ODNOWA I ROZWÓJ WSI
	Preferowane będą projekty w zakresie tworzenia oferty turystycznej, wypoczynkowej i rekreacyjnej w gminach należących do LGD
	<ul style="list-style-type: none"> • budowa/modernizacja punktów informacji turystycznej, w tym świetlic wiejskich i domów kultury, • ścieżka rowerowa w str. szlaku rowerowego wokół gminy, oznakowanie, infrastruktura, • PLACE ZABAW BUD-UJ RAZEM - miejsca rekreacji i wypoczynku w każdej gminie • ZSR – parking (przy bazie noclegowej +stadion mecze lokalne i regionalne) • nasadzenia w Zabytkowym Parku w Czarnocinie, • utworzenie Regionalnego Muzeum Rolnictwa przy Zespole Szkół Rolniczych w Czarnocinie • ciąg pieszy Czarnocin – Biskupia Wola • modernizacja boiska w Dalkowie i innych miejscowościach LGD • Zamość – zagospodarowanie terenu wokół zbiornika, • Rzepki – zbiornik wodny i rekreacja konna • szlak konny, rowerowy – oznakowanie i wytyczenie • zagospodarowanie centrów miejscowości • zagospodarowanie centrum Ujazdu, Budziszewic, Czarnocina i Będkowa • rzeka Piasecznica – zagospodarowanie terenu • zagospodarowanie miejsc pamięci – odnowa i renowacja • boisko piłki nożnej w Ujeździe i Budziszewicach • zagospodarowanie parku i stawu w Będkowie • modernizacja kompleksu sportowo-rekreacyjnego w Będkowie
	FUNKCJONOWANIE LGD
	AKTYWIZACJA
	<ul style="list-style-type: none"> • utworzenie strony www stowarzyszenia • opracowanie i publikacja: folderów turystycznych, map regionu oraz przewodnika po gminach • wypracowanie spójnej dla obszaru LGD koncepcji szlaków – analiza/ekspertyza

	<ul style="list-style-type: none"> • wypracowanie spójnego programu imprez promocyjnych na obszarze LGD – analiza/ekspertyza • działalność informacyjna w zakresie turystyki • szczegółowa inwentaryzacja miejsc pamięci i obiektów atrakcyjnych turystycznie na obszarze LGD - analiza • portal turystyczny • identyfikacja regionalnych produktów tradycyjnych na obszarze LGD Szlak konny projekty • konferencja • doradztwo w zakresie usług zw. z turystyką konną i agroturystyką • ogłoszenia prasowe • utworzenie klubu Jeździeckiego
NABYWANIE UMIEJĘTNOŚCI	
	<ul style="list-style-type: none"> • szkolenia dla przewodników turystycznych • język angielski i niemiecki w obsłudze ruchu turystycznego • dodatkowe źródła dochodu w rolnictwie – agroturystyka, turystyka konna
<p>Cel ogólny 2:</p> <ul style="list-style-type: none"> • Aktywizacja mieszkańców LGD i wzmocnienie kapitału społecznego 	
Cele szczegółowe	Działania
<ul style="list-style-type: none"> • <u>Cel szczegółowy 1:</u> Rozwój potencjału społecznego poprzez podnoszenie kwalifikacji i kompetencji mieszkańców LGD • <u>Cel szczegółowy 2:</u> Tworzenie dostępu do informacji z wykorzystaniem nowych technologii • <u>Cel szczegółowy 3:</u> Promocja i upowszechnianie wiedzy o obszarze LGD 	MAŁE PROJEKTY:
	Podnoszenie świadomości społeczności lokalnej (np.: szkolenia)
	<ul style="list-style-type: none"> • wspieranie inicjatyw społecznych w zakresie organizacji szkoleń z zakresu nowych technologii, w tym obsługi komputera i internetu • organizacja szkoleń z zakresu: pozyskiwanie zewnętrznych środków finansowych, zarządzanie projektami, komputer – narzędzie informacji, podstawy przedsiębiorczości, marketing i zarządzanie • organizacja szkoleń wyjazdowych z zakresu wykorzystania nowych technologii • spotkania i konferencje dotyczące wykorzystania nowych technologii oraz tworzenia sieci internetowych, platform • korzystanie ze stron www – szkolenia wyjazdowe
	Podnoszenie jakości życia społeczności lokalnej (imprezy publiczne; udostępnianie urządzeń i sprzętu komputerowego)
	<ul style="list-style-type: none"> • festyny dla dzieci w zakresie upowszechniania informacji i nowych technologii • działalność kawiarenek internetowych • Projekcje multimedialne dotyczące poszczególnych gmin i ich miejscowości
	Rozwijanie aktywności społeczności lokalnej (kultywowanie i promocja tradycji)
	<ul style="list-style-type: none"> • wystawy fotograficzne • wsparcie dla projektów filmowych i fotograficznych z wykorzystaniem komputera • upowszechnianie dostępu do Internetu – działania promocyjne
	Rozwijanie turystyki lub rekreacji (tworzenie baz informacji i stron www; działania promocyjne i w zakresie małej infrastruktury)
<ul style="list-style-type: none"> • strony WWW dla kół gospodyń wiejskich • wspieranie projektów z zakresu tworzenia stron www, w tym dla KGW i innych organizacji kobiecych • str. internetowa sektora społecznego • dostęp do Internetu dla dzieci i młodzieży z małych miejscowości • Internetowy portal literacki 	

	<ul style="list-style-type: none"> • miejscowości • portale internetowe, literatura – portal księgarski portal giełda rolnicza
	<p>Zachowanie dziedzictwa kulturowego i historycznego (odbudowa, remont i oznakowanie zabytków; remont i wyposażenie muzeum, świetlic wiejskich)</p>
	<ul style="list-style-type: none"> • wyposażenie świetlic wiejskich: Wykno, Skrzyńki, Zaosie, Ciosny, Bieżywody, Rzepki, Kalska Wola, Wola Kutowa, Dalków, Szynczyce, Zamość, Węgrzynowice, Rękawiec, Brzustów, Będków, Nowiny, Ceniawy, Biskupia Wola, Czarnocin, Tychów, Budy, Szynczyckie, Grabina Wola, Mierzno • wyposażenie obiektów użyteczności społecznej, w tym świetlic w sprzęt IT wyposażenie obiektów użyteczności społecznej, w tym świetlic w sprzęt IT • Organizacja Regionalnego Muzeum Rolnictwa w Czarnocinie przy Zespole Szkół Rolniczych im J. Poniatowskiego • Organizacja Izby Tradycji Wł. S. Reymonta w Prażkach
	<p>TWORZENIE I ROZWÓJ MIKROPRZEDSIĘBIORSTW /RÓŻNICOWANIE W KIERUNKU DZIAŁALNOŚCI NIEROLNICZEJ:</p>
	<p>Preferowane będą projekty w zakresie podjęcia lub rozwoju działalności w dziedzinach:</p> <ul style="list-style-type: none"> - usług dla ludności - rachunkowości, doradztwa lub usług informatycznych
	<ul style="list-style-type: none"> • wspieranie przedsiębiorczości w zakresie usług dla ludności, usług informatycznych, doradztwa • wspieranie przedsiębiorczości w zakresie rozwoju nowych technologii i upowszechniania dostępu do Internetu w małych miejscowościach
	<p>ODNOWA I ROZWÓJ WSI</p>
	<p>Preferowane będą projekty w zakresie poprawy jakości życia na obszarach wiejskich, promocji obszarów wiejskich oraz zachowania dziedzictwa kulturowego.</p>
	<ul style="list-style-type: none"> • rozwój infrastruktury społecznej – budowa/remont/modernizacja świetlic wiejskich i domów kultury/domów ludowych • Budowa świetlicy wiejskiej w Brzustowie • wyposażenie świetlic środowiskowych i wiejskich • modernizacja Gminnego Ośrodka Kultury w Niewiadowie Budowa Domu Kultury w Będkowie
	<p>FUNKCJONOWANIE LGD</p>
	<p>AKTYWIZACJA</p>
	<ul style="list-style-type: none"> • utworzenie i prowadzenie strony www Stowarzyszenia • utworzenie platformy internetowej • realizacja portalu internetowego organizacji pozarządowych z terenu LGD • wydawnictwa promocyjne, przedsięwzięcia promocyjne dla obszaru LGD • Utworzenie punktu informacji w ramach funkcjonowania LGD z materiałami, pamiątkami, działalność turystyczna biur podróży, organizacja targów wystaw i promocji • Spotkania informacyjne w gminach, eksperci, spotkania dla przedsiębiorców, upowszechnianie wiedzy o nowych technologiach • realizacja cyklu spotkań/konferencji z zakresu upowszechniania dostępu do informacji i nowych technologii
	<p>NABYWANIE UMIEJĘTNOŚCI</p>

	<ul style="list-style-type: none">• analiza współpracy i wymiany informacji z Wojewódzkim Systemem Informacji - budowa sieci informacyjnej na terenie LGD• szkolenia z informatyki, języków obcych, marketingu i promocji• wspieranie tworzenia sieci internetowej• organizacja szkoleń dla mieszkańców LGD z zakresu informatyki, pozyskiwania środków zewnętrznych, zarządzania projektami oraz korzystania z informacji i tworzenia stron WWW
--	---

Powyższe zapisy zawierające zaproponowane przez przedstawicieli trzech sektorów operacje zapewne będą pomocne dla mieszkańców w zrozumieniu, jakie działania i w jakich dziedzinach będą szczególnie korelować z niniejszym dokumentem, który stanowi o celach rozwoju obszaru LGD. Pozostałej wiedzy nt. pozyskania środków z działań osi III w ramach osi IV Leader należy szukać w dokumentach prawnych i informacjach urzędowych.

Wskaźniki:

Na czas realizacji Strategii wyznaczono wskaźniki zgodnie z wyznaczonymi alokacjami środków na poszczególne działania. Przy czym pamiętać należy, że strategię z racji swojego charakteru są tylko ujęciem ogólnych założeń i koncepcji zmierzających w kierunku osiągnięcia założonych celów.

Produkt to bezpośredni materialny efekt realizacji przedsięwzięcia mierzony określonymi wielkościami,

Rezultat to bezpośredni wpływ zrealizowanego produktu na otoczenie uzyskany po jego zakończeniu,

Oddziaływanie to długofalowe konsekwencje zrealizowanego produktu .

Wskaźniki produktu, rezultatu i oddziaływania dla założonych celów przedstawiają się następująco:

PRZEDSIĘWZIĘCIE - ROZWÓJ ZRÓWNOWAŻONEJ TURYSTYKI W OPARCIU O KONCEPCJĘ SZLAKU KONNEGO I ROWEROWEGO ORAZ WYPOCZYNEK I REKREACJĘ				
	Opis	Wskaźniki realizacji przedsięwzięcia	Źródła weryfikacji	Założenia/ryzyko (niezależne od LGD)
Cel ogólny	Poprawa jakości życia z uwzględnieniem rozwoju turystyki i rekreacji na obszarze LGD	<p><u>Wskaźniki oddziaływania:</u></p> <ul style="list-style-type: none"> - obszar LGD do końca realizacji LSR stanie się wyróżniającym się, skoordynowanym terenem o walorach turystycznych z rozwiniętą siecią informatyczną, - wzrosną dochody gmin z tytułu działalności turystycznej na terenie LGD. 	<ul style="list-style-type: none"> - dane regionalnego systemu informacji turystycznej - dane Gmin 	Rozwój dużego przemysłu na terenie LGD, przez co mniejsze zainteresowanie turystów tym obszarem.
Cele szczegółowe	1. Podnoszenie jakości i promowanie produktów i usług, w tym produktów	<p><u>Wskaźniki rezultatu:</u></p> <ul style="list-style-type: none"> - opracowanie 1 koncepcji rozwoju turystyki w oparciu o szlak konny im. mjr Hubala z uwzględnieniem zachowania dziedzictwa kulturowego, historycznego i przyrodniczego, 	<ul style="list-style-type: none"> - dane LGD na podstawie dokumentów 	

	<p>rzemiosła tradycyjnego</p> <p>2. Wspieranie przedsiębiorczości i powstawania pozarolniczych miejsc pracy</p> <p>3. Rozwój obszarów wiejskich poprzez tworzenie miejsc rekreacji, wypoczynku oraz rozwój kultury</p> <p>4. Wykreowanie koncepcji szlaków pieszych, rowerowych i konnych na obszarze LGD</p>	<p>- Do 2013 roku 4 miejsca pracy powstałe w wyniku projektów wybranych przez Radę LGD, w tym miejsca pracy w branży turystycznej,</p> <p>- Do 2013 r. minimum 2 wybudowane/przebudowane/zmodernizowane obiekty infrastruktury społecznej stanowiącej miejsce rekreacji, wypoczynku bądź kultury,</p> <p>- Do 2013 r. minimum 1 produkt tradycyjny wykreowany w wyniku projektu,</p> <p>- Do 2013 r. 1 sieć punktów informacji turystycznej/punktów pełniących turystyczne funkcje na terenie LGD.</p>	<p>ewaluacyjnych</p>	
--	---	--	----------------------	--

Działania PROW				
<u>Wskaźniki produktu</u>				
Odnowa i rozwój wsi	Preferowane będą projekty w zakresie tworzenia oferty turystycznej i kulturalnej, wypoczynkowej i rekreacyjnej w gminach należących do LGD	Minimum 2 zrealizowanych operacji	- dane LGD wynikające z dokumentów ewaluacyjnych	
Różnicowanie w kierunku działalności nierolniczej	Projekty w zakresie turystyki, agroturystyki, turystyki konnej oraz rękodzieła i tradycyjnych zawodów w tym kowalstwa i stolarstwa.	Minimum 4 zrealizowanych operacji	- dane LGD wynikające z dokumentów ewaluacyjnych	
Tworzenie i rozwój	Projekty w zakresie	Minimum 4 zrealizowanych operacji	- dane LGD	Ze względu na niewielką

Lokalna Strategia Rozwoju LGD „BUD-UJ RAZEM”

mikroprzedsiębiorstw	turystyki, agroturystyki, turystyki konnej oraz rękodzieła i tradycyjnych zawodów w tym kowlstwa i stolarstwa.		wynikające z dokumentów ewaluacyjnych	alokację dostępną z osi IV Leader zainteresowanie wśród beneficjentów może być niewielkie
„Małe projekty”	Projekty wpływające na poprawę jakości produktów oraz promocję twórców; promocję LGD.	Minimum 6 zrealizowanych operacji	- dane LGD wynikające z dokumentów ewaluacyjnych	
Nabywanie umiejętności i aktywizacja	Projekty promujące obszar i kreujące jego markę, podnoszące kwalifikacje i kompetencje mieszkańców w zakresie tworzenia	Minimum 10 zrealizowanych operacji	- dane LGD wynikające z dokumentów ewaluacyjnych	

	oferty turystycznej.			
PRZEDSIĘWZIĘCIE - CENTRUM INFORMACJI – AKTYWIZACJA MIESZKAŃCÓW W OPARCIU O NOWE TECHNOLOGIE				
	Opis	Wskaźniki realizacji przedsięwzięcia	Źródła weryfikacji	Założenia/ryzyko (niezależne od LGD)
Cel ogólny	Aktywizacja mieszkańców LGD i wzmocnienie kapitału społecznego	<p><u>Wskaźniki oddziaływania:</u></p> <ul style="list-style-type: none"> - do końca realizacji LSR powstanie rozwinięta sieć informatyczna, cechująca się wysoką integracją społeczną. - wzrosną kompetencje i kwalifikacje mieszkańców, w tym te w zakresie pozyskiwania środków zewnętrznych. 	<ul style="list-style-type: none"> - dokumentacja w siedzibie LGD - dane Gmin 	Wsparcie kwalifikacji i umiejętności oraz upowszechnianie Internetu wśród mieszkańców wsi bez wsparcia infrastruktury (głównie zw. z Internetem) może okazać się niewystarczające bądź utrudnione.
Cele szczegółowe	Rozwój potencjału społecznego poprzez podnoszenie kwalifikacji i kompetencji mieszkańców LGD	<p><u>Wskaźniki rezultatu:</u></p> <ul style="list-style-type: none"> - utworzenie koncepcji i wdrożenie jej w zakresie wymiany informacji oraz integracji społecznej dla mieszkańców LGD - Do 2013 roku minimum 200 osób przeszkolonych w zakresie pozyskiwania środków zewnętrznych, 	<ul style="list-style-type: none"> - dane LGD na podstawie dokumentów ewaluacyjnych 	

	<p>Tworzenie dostępu do informacji z wykorzystaniem nowych technologii</p> <p>Promocja i upowszechnianie wiedzy o obszarze LGD</p>	<p>- Do 2013 funkcjonowanie minimum 1 platformy internetowej przeznaczonej dla mieszkańców LGD</p> <p>- Do 2013 roku minimum 5 niezależnych stron WWW powstałych w wyniku projektów z Leader</p> <p>- Do 2013 minimum 4 obiekty wyposażone w sprzęt IT z przeznaczeniem dla mieszkańców LGD</p>		
<p>DZIAŁANIA PROW</p> <p><u>Wskaźniki produktu</u></p>				
Odnowa i rozwój wsi	<p>Preferowane będą projekty w zakresie poprawy jakości życia na obszarach wiejskich, promocji</p>	<p>Minimum 2 zrealizowane operacje</p>	<p>- dane LGD wynikające z dokumentów ewaluacyjnych</p>	

	obszarów wiejskich oraz zachowania dziedzictwa kulturowego.			
Różnicowanie w kierunku działalności nierolniczej	Preferowane będą projekty w zakresie podjęcia lub rozwoju działalności w dziedzinach: - usług dla ludności - rachunkowości, doradztwa lub usług informatycznych	Minimum 4 zrealizowanych operacji	- dane LGD wynikające z dokumentów ewaluacyjnych	
Tworzenie i rozwój mikroprzedsiębiorstw	Preferowane będą projekty w zakresie podjęcia lub rozwoju działalności w dziedzinach: - usług dla ludności	Minimum 4 zrealizowanych operacji	- dane LGD wynikające z dokumentów ewaluacyjnych	Ze względu na niewielką alokację dostępną z osi IV Leader zainteresowanie wśród beneficjentów może być niewielkie

	- rachunkowości, doradztwa lub usług informatycznych			
„Małe projekty”	Projekty w zakresie upowszechniania wiedzy informatycznej, nowych technologii i udostępniania Internetu, promocja obszaru z wykorzystaniem innowacyjnych rozwiązań.	Minimum 6 zrealizowanych operacji	- dane LGD wynikające z dokumentów ewaluacyjnych	
Nabywanie umiejętności i aktywizacja	Projekty w zakresie podniesienia wiedzy i kompetencji mieszkańców w zakresie Internetu	Minimum 10 zrealizowanych operacji	- dane LGD wynikające z dokumentów ewaluacyjnych	

Lokalna Strategia Rozwoju LGD „BUD-UJ RAZEM”

	oraz upowszechnianie wykorzystywania nowych technologii; Promocja LGD.			
--	--	--	--	--

-

Robocza/wstępna koncepcja szlaku konnego

W ramach przygotowania LSR opracowano już wstępną koncepcję przebiegu szlaku konnego. Wkomponowany byłby w wojewódzki szlak konny im. mjr Hubala. Podczas konsultacji społecznych LSR opracowano również roboczą mapę planowanego szlaku. Może on stać się wizytówką omawianego terenu (zał. 14). Poniżej przedstawiono przebieg szlaku wraz z opisem miejsc atrakcyjnych i dostępnych turystycznie:

Gmina Czarnocin

I wersja szlaku konnego

1. Grabina Wola – zabytkowy spichlerz
2. Szynczyce – zabytkowy dworek i park, obecnie Szkoła Podstawowa
3. Czarnocin – zabytkowy Park i budynki przy Zespole Szkół Rolniczych im. J. Poniatowskiego
4. Czarnocin – kościół p.w. W. N.M.P.
5. Czarnocin – szkoła z halą sportową
6. Czarnocin – kapliczka św. Marka przy ul. Reymonta
7. Czarnocin – obelisk poświęcony akcji „Szarych szeregów” opisanej w książce Aleksandra Kamińskiego „Kamienie na szaniec” na ulicy Kolejowej

II wersja szlaku konnego

1. Żeromin – zabytkowy dworek, w którym przebywała i pisała Maria Rodziewiczówna (gm. Tuszyn)
2. Rzepki – dawna miejscowość szlachecka z charakterystycznymi krzyżami o podwójnych ramionach
3. Tychów-Abram – zabytkowy młyn
4. Czarnocin – tereny Zielonej Architektury
5. Czarnocin – zabytkowy Park i budynki przy Zespole Szkół Rolniczych im. J. Poniatowskiego
6. Czarnocin – kościół p.w. W. N.M.P.
7. Czarnocin – zalew na rzece Wolbórcie

Gmina Będków

8. Jakubów – Lipa (pomnik przyrody)
9. Jakubów – dom rodziny Reymontów
10. Remiszewice – folwark

11. Remiszewice – stacja
12. Obelisk upamiętniający operację MADRYT – próba wysadzenia mostu w 1943
13. Będków – pozostałość grodziska
14. Będków – tablica upamiętniająca ofiary II Wojny Światowej
15. Będków – gotycki kościół z 1462 roku P.W. Narodzenia Najświętszej Marii Panny
16. Będków – teren dawnego Getta
17. Będków – cmentarz z grobem siostry Reymonta Jolanty Makowieckiej
18. Rosoka – drewniany kościół z 1762 roku
19. Wykno – planowana budowa domu ludowego
20. Gutków – cmentarz żydowski
21. Ceniawy – dolina Wolbórki
22. Drzazgowa Wola – pozostałości osady z epoki brązu
23. Drzazgowa Wola – zespół pałacowo-dworski
24. Drzazgowa Wola – miejsce na ognisko itp.
25. Krzyżanów – poniemiecki cmentarz
26. WTZ – wystawa sprzętu rolniczego, tablica upamiętniająca Wł. Korzybskiego – pioniera melioracji
27. Ewcin
28. Rudnik – osada z XIII wieku wymieniona w dokumencie Konrada Mazowieckiego

Gmina Ujazd

29. Ujazd – miejsce przemarszu wojsk polskich podczas bitwy o Grunwald
30. Olszowa – miejsce, w którym Prymas Polski koronował Jana III Sobieskiego na króla
31. Olszowa-Stasiolas – Zajazd Piwowarski, w którym można coś zjeść oraz wypocząć
32. Marszew
33. Łączkowice – cmentarz żydowski
34. Ciosny – cmentarz oraz chata ludowa
35. Lipianki – cmentarz oraz pozostałości osadnictwa holenderskiego z końca XIX wieku
36. Szymanów – planowany ośrodek agroturystyczny Zielona Dolina
37. Młynek-Wykno – stacja PKP Wykno z XIX wieku
38. Zaosie – pomnik upamiętniający partyzantów Spalskich
39. Subina – lasy Spalsko-Rogowskie

Gmina Budziszewice

- 40. Budziszewice – baza i trasa edukacyjna Lasów Państwowych
- 41. Budziszewice – kościół
- 42. Budziszewice
- 43. Węgrzynowice – dworek Jana Chryzostoma Paska

Ujazd Trasa powrotna

(Bądź utworzenie połączenia z LGD „Mroga”)

- 44. Małecz – dworek A. Frycza-Modrzewskiego – tereny należące do Gminy Lubochnia, Rezerwat Małecz. <http://www.spala.info.pl/rezerwatmalecz.php>
- 45. Skrzynki – BUNKRY powiązane z Konewką koło Spały <http://www.spala.info.pl/bunkryskrzynki.php>
- 46. Ujazd – niedaleko fabryki KRAISEL (kilkadziesiąt rozstrzelanych żydów z getta w Ujeździe)
- 47. Ujazd – Pałac Ostrowskich Kościół w Ujeździe (Antoni Ostrowski był 4 osobą uczestniczącą w tworzeniu Konstytucji 3 maja)
- 48. Ujazd – Targowica, Ulica Wolborska, Zagajnikowa (pierwsze Getto na ziemiach Polskich w okresie II wojny światowej)
- 49. W tym miejscu można jechać w kierunku Bogusławic bądź do Będkowa

Szlak konno-rowerowy „...” przebiegający przez gminy:

- Czarnocin,
- Będków,
- Ujazd,
- Budziszewice

połączy najpiękniejsze zakątki regionu – zarówno atrakcje przyrodnicze jak i kulturowe.

Wersja A: kierunek zachód-wschód, południowa granica Gminy Czarnocin – Kruszów.

Podróż szlakiem konnym rozpocznie się w miejscowości Grabina Wola na terenie Gminy Czarnocin, gdzie znajduje się zabytkowy spichlerz. Po przebyciu kilku kilometrów podróżni dotrą do miejscowości Szynczyce, gdzie będą mogli podziwiać zabytkowy szlachecki dworek pochodzący z lat 70-tych XIX wieku i otaczający go kompleks parkowy, na terenie których obecnie mieści się Szkoła Podstawowa. Od dworku w Szynczycach szlak będzie biegł drogą gminną, a następnie malowniczą drogą polną aż do Zespołu Szkół

Rolniczych z zabytkowym parkiem mieszczących się w samym centrum Czarnocina. Jadąc dalej turysta będzie mógł zwiedzić kościół p.w. Wniebowzięcia Najświętszej Maryi Panny w Czarnocinie oraz pobliski Zespół Szkolno-Gimnazjalny z halą sportową.

Jadąc dalej drogą gminną można będzie obejrzeć kapliczkę Św. Marka przy ul. Wł. St. Reymonta, a kilka kilometrów dalej miejsce pamięci poświęcone „Szarym Szeregom”, w którym przeprowadzono nieudaną akcję wysadzenia mostu kolejowego, opisaną w książce Aleksandra Kamińskiego „Kamienie na szaniec”. Kolejny odcinek szlaku konnego wiódł będzie drogą polną przez łąki w kierunku północno-zachodnim. Jadąc wzdłuż malowniczego brzegu Wolbórki turysta dotrze do zbiornika wodnego w Czarnocinie (od strony Zamościa) a następnie do wsi Prażek w Gminie Będków.

Wersja B: kierunek zachód-wschód.

Szlak będzie się rozpoczynał w miejscowości Żeromin na terenie Gminy Tuszyn, w której w zabytkowym dworku przebywała i pisała Maria Rodziewiczówna. Następnie szlak poprowadzi w kierunku wschodnim do wioski Rzepin – dawnej wsi szlacheckiej z charakterystycznymi krzyżami o podwójnych ramionach, o których w swoich dziełach wspominała Wł. St. Reymont. Jadąc dalej turysta będzie mógł podziwiać dawny młyn we wsi Tychów-Abram.

Ze wsi Tychów szlak poprowadzi do centrum Czarnocina, a następnie w kierunku południowym wzdłuż terenów Zielonej Architektury, Zespołu Szkół Rolniczych z zabytkowym parkiem, Kościoła p.w. Wniebowzięcia Najświętszej Maryi Panny. Z centrum Czarnocina szlak poprowadzi na ulicą Główną w stronę zalewu. Szlak okala zalew prowadząc na wschód w kierunku Zamościa, a następnie do wsi Prażek w Gminie Będków.

CD szlaku konnego – punkt wspólny wariantu A i B

We wsi Prażki-Jakubów szlak poprowadzi do wiekowej Lipy – pomnika przyrody, a następnie koło rodzinnego domu Reymontów z młynem wodnym. Następnie szlak przetnie tory kolejowe i poprowadzi do wsi Remiszewice, w której znajduje się dwork i zabytkowy park. Z parku szlak wiedzie w kierunku stacji kolejowej, na której do niedawna stała bezcenna stacyjka, w której pracował Reymont (obecnie znajduje się ona w Skansenie Rzeki Pilicy w Tomaszowie Mazowieckim).

Za torami szlak skręci w prawo w polną drogę, prowadzącą do miejsca, w którym znajduje się obelisk upamiętniający akcję „Szarych szeregów”. Miejsce to opisał Aleksander Kamiński w książce Pt. „Kamienie na szaniec”. Jadąc dalej turysta dotrze się do Będkowa, gdzie obejrzeć można pozostałości grodziska. W centrum miejscowości znajduje się tablica upamiętniająca ofiary II wojny światowej. Podążając w kierunku wschodnim szlak mija

gotycki kościół p.w. Narodzenia Najświętszej Maryi Panny z roku 1462 roku, za którym znajduje się teren dawnego getta, a tuż nieopodal cmentarz z grobem siostry Reymonta – Joanny Makowskiej. Podróżując dalej drogą asfaltową w kierunku miejscowości Rosocha, mija się drewniany kościół p.w. Św. Zygmunta z 1762 roku.

Następnie szlak będzie przebiegał przez wieś Wykno, w której planuje się wybudowanie świetlicy wiejskiej. Dojeżdżając do skrzyżowania turysta będzie musiał skrócić w prawo, tak by po pokonaniu kilku kilometrów dotrzeć do żydowskiego cmentarza w Gutkowie. Jadąc dalej przez dolinę Wolbórki we wsi Ceniawy turysta dotrze do pozostałości osady z epoki Brązu we wsi Drzazgowa Wola. We wsi zobaczyć można również zespół pałacowo – dworski.

Jadąc dalej wzdłuż lasu dotrze się do cmentarza ponemieckiego. Przecinając wioskę Ewcin, szlak dotrze do Rudnika, w którym obejrzeć można pozostałości osady z XIII wieku opisaną w dokumentach przez Konrada Mazowieckiego. Od Rudnika w kierunku Olszowej, wsi z której pochodził prymas Polski, który koronował Jana III Sobieskiego na króla, trasa poprowadzi wzdłuż drogi, którą w 1410 roku wojska polskie maszerowały pod Grunwald.

Docierając do drogi prowadzącej do Łodzi turysta będzie miał możliwość posilenia się w Zajeździe Piwowarskim. Mijając następnie Marszew dociera się do Lipianek, w których znajduje się cmentarz osadników holenderskich z końca XIX wieku, a później do Ciosen, gdzie zwiedzić można chatę ludową i cmentarz. W kierunku Szymanowa, trasa przecina wieś Łączkowice ze starym cmentarzem żydowskim. W Szymanowie, w którym w przyszłości ma powstać centrum ośrodków agroturystycznych „Zielona Dolina”, turysta może wybrać dwa warianty trasy.

Wariant 1

Dalsza część szlaku konnego, prowadząca przez lasy iglasto-liściaste, będzie zmierzała ku XIX wiecznej stacji PKP w Wyknie oraz mieszczącego się tam cmentarza żydowskiego. Mówi się, że podczas swego panowania Car Mikołaj przyjeżdżał na polowania właśnie w te rejony.

Jadąc dalej w kierunku Budziszewic, mija się kompleks leśny i wjeżdża na ulicę letniskową, zachwycającą przydomowymi ogródkami pełnymi słoneczników, prowadzącą wprost do centrum pod zabytkowy kościół. Stamtąd zmierzając w kierunku Węgrzynowic, dociera się pod dworek Jana Chryzostoma Paska, obecnie w rękach prywatnych.

Wariant 2

Przejeżdżając przez Wykno dociera się do pomnika upamiętniającego Partyzantów Spalskich w Zaosiu. Jadąc dalej przez bukowo-dębowy las turysta dotrze do Subiny

– zbiornika wodnego, a następnie do Budziszewic. Stamtąd droga prowadzi wzdłuż malowniczych pól do wsi Węgrzynowice.

CD szlaku konnego – punkt wspólny wariantu I i II

Z Węgrzynowic szlak prowadzi z powrotem do Budziszewic w kierunku rezerwatu Małecz (gmina Lubochnia). Stamtąd dociera się do wsi Skrzyńki, w której znajduje się kompleks bunkrów z czasów II wojny światowej powiązany z bunkrami kolejowymi w Jeleniu i Konewce.

Ze Skrzynek szlak prowadzi do Ujazdu do zabytkowego pałacu Ostrowskich oraz otaczającego go malowniczego parku. Po wyjeździe z parku można zobaczyć XIX makaroniarnię, zabytkowy kościół oraz plac Kościuszki. Następnie szlak dotrze do placu targowego, na miejscu którego znajdowało się pierwsze getto na ziemiach polskich podczas II wojny światowej.

Stamtąd szlak poprowadzi w kierunku Bogusławic lub Będkowa.

W ramach działania *Odnowa i rozwój wsi* na terenie LGD proponowane do realizacji inwestycje wpisują się w cele Stowarzyszenia. Jednakże działania te są tylko propozycjami i nie wszystkie zostaną zrealizowane. Wszystkie oscylują wokół poprawy jakości życia i inwestycji w infrastrukturę społeczną.

W ramach funkcjonowania Lokalnej Grupy Działania wyznaczono następujące przedsięwzięcia, jako priorytetowe do realizacji w latach 2009-2013:

LP		NAZWA PROJEKTU /OPIS PROJEKTU	KOSZTY W PLN	TERMIN REALIZACJI
1	NABYWANIE UMIEJĘTNOŚCI/ AKTYWIZACJA	Szkolenia z zakresu pisania wniosków Fundusze zasady ich pozyskiwania, wykorzystania, planowanie i rozliczanie budżetów projektu ogólnie - różne formy wsparcia dla osób chcących założyć własną działalność gospodarczą w tym wsparcie dotyczące tworzenia grup producenckich.	10000 zł	2009 Kwiecień
2		Szkolenie z pozyskiwania z innych źródeł zewnętrznych finansowania przygotowanie profesjonalnej oferty handlowej itp		2009 Maj
3		Szkolenie dla członków organu decyzyjnego z zakresu oceny wniosków		
4		Szkolenie z zakresu zakładania własnej działalności gospodarczej.	25000 zł	2010 luty

Lokalna Strategia Rozwoju LGD „BUD-UJ RAZEM”

5		Szkolenie z agroturystyki i turystyki oraz pozyskanie pieniędzy na jej rozwój, marketing i promocja. Różnicowanie w kierunku działalności nierolniczej		2010 marzec/ kwiecień
6		Systemy iso w rolnictwie		Czerwiec
7		BHP – W Rolnictwie		
8		Zarządzanie Zasobami Ludzkimi		
9		Zrównoważony rozwój poprawa środowiska naturalnego	15000 zł	2011
10		Zakładanie centrum informacji turystycznej promocja marketing oraz produkty lokalne.		2011
11		Języki obce dla pracowników biura kurs		2011
12		Szkolenie przewodnicy na szlaku		2012
13		Agroturystyka w siodle		2012
14		Przeciwdziałanie wykluczeniu społecznemu	12000 zł	2013
15		Nowe perspektywy w nowym okresie programowania.		2013
16		Konferencja Turystyka i Agroturystyka w województwie Łódzkim		Kwiecień 2011

Lokalna Strategia Rozwoju LGD „BUD-UJ RAZEM”

Zgodnie z budżetem LGD w ramach osi IV Leader PROW na lata 2007-2013, zidentyfikowano minimalne ilości projektów w ramach poszczególnych działań. Przedstawione wartości związane są ściśle z budżetem LGD.

Tabela: Identyfikacja działań w ramach celów ogólnych

CELE OGÓLNE	PRZEDSIĘWZIĘCIA	LICZBA OPERACJI	RÓŻNICOWANIE W KIERUNKU DZIAŁALNOŚCI NIEROLNICZEJ	ODNOWA I ROZWÓJ WSI	TWORZENIE I ROZWÓJ MIKROPRZEDSIĘBIORSTW	„MAŁE PROJEKTY”	RAZEM WDRAŻANI E LSR	NABYWANIE UMIEJĘTNOŚCI I AKTYWIZACJA	KOSZTY BIEŻĄCE	PW	RAZEM BUDŻET LGD
Poprawa jakości życia z uwzględnieniem rozwoju turystyki i rekreacji na obszarze LGD	I. Rozwój zrównoważonej turystyki w oparciu o koncepcję szlaku konnego i rowerowego oraz rekreację i sport	Minimalna ilość projektów	4	2	4	6	16	10	195 600,00		26
		Wartość w zł	105 000,00	709 808,00	105 000,00	82 000,00	1 001 808,00	59 977,00			1 257 385,00

Lokalna Strategia Rozwoju LGD „BUD-UJ RAZEM”

Aktywizacja mieszkańców LGD i wzmocnienie kapitału społecznego	II. Centrum informacji – aktywizacja mieszkańców w oparciu o nowe technologie	Minimalna ilość projektów	4	2	4	9	19	10	195 600,00	2	31
		Wartość w zł	105 000,00	709 808,00	105 000,00	123 000,00	1 042 808,00	59 977,00		52 878,00	1 351 263,00
										RAZEM	2 608 648,00

Tabela: Matryca logiczna -działania w kontekście wskaźników produktu, rezultatu i oddziaływania dla wybranych działań w zakresie wdrażania LSR

<ul style="list-style-type: none"> • Cel – Aktywizacja mieszkańców LGD i wzmocnienie kapitału społecznego • Cel - Poprawa jakości życia z uwzględnieniem rozwoju turystyki i rekreacji na obszarze LGD 			
Działanie	Wskaźnik produktu	Wskaźnik rezultatu	Wskaźnik oddziaływania
Szkolenia z zakresu pisania wniosków Fundusze zasady ich pozyskiwania, wykorzystania, planowanie i rozliczanie budżetów projektu Realizowanych w ramach POKL	Wzrost ilości przeprowadzonych szkoleń, wzrost liczby osób przeszkolonych w zakresie pozyskiwania środków, wzrost liczby projektów realizowanych na terenie LGD	Pobudzenie aktywności społecznej na terenie LGD	Zwiększenie świadomości mieszkańców w zakresie pozyskiwania środków, wzrost aktywności społecznej, wzrost liczby projektów
RPO - Szkolenie studia wykonalności oraz zamówienia publiczne plus zarządzanie projektami. Szkolenie z pozyskiwania środków	Wzrost ilości przeprowadzonych szkoleń, wzrost liczby osób przeszkolonych w zakresie przygotowania dokumentacji, wzrost liczby projektów realizowanych na terenie LGD	Pobudzenie aktywności społecznej na terenie LGD	Zwiększenie świadomości mieszkańców w zakresie przygotowania dokumentacji aplikacyjnych, wzrost aktywności społecznej, wzrost liczby projektów
Szkolenie z pozyskiwania z innych źródeł zewnętrznych finansowania przygotowanie profesjonalnej oferty handlowej itp.	Wzrost ilości przeprowadzonych szkoleń, wzrost liczby przeszkolonych osób, wzrost liczby projektów realizowanych na terenie LGD	Pobudzenie aktywności społecznej na terenie LGD	Wzrost aktywności społecznej, wzrost liczby projektów

Lokalna Strategia Rozwoju LGD „BUD-UJ RAZEM”

Szkolenie z agroturystyki i turystyki oraz pozyskanie pieniędzy na jej rozwój, marketing i promocja. Różnicowanie w kierunku działalności nierolniczej	Ilość odbytych szkoleń, opracowanie i wprowadzenie marki regionu	Wzrost świadomości i zainteresowania ludzi terenem LGD, wzrost rozpoznawalności obszaru, reklama i promocja	Wzrost liczby turystów, wzrost liczby gospodarstw turystycznych i agroturystycznych, a także bazy noclegowej i całej infrastruktury turystycznej
Wsparcie inwestycyjne mikroprzedsiębiorców	Wysokość przyznanego wsparcia dla mikroprzedsiębiorców	Tworzenie nowych i rozwój już istniejących mikroprzedsiębiorstw	Wzrost przedsiębiorczości i aktywności gospodarczej, wzrost konkurencyjności regionu i powiększenie rynku
Zarządzanie Zasobami Ludzkimi	Odbyte szkolenia członków LGD i przedstawicieli instytucji/organizacji/przedsiębiorstw z terenu LGD	Lepsze przygotowanie członków i partnerów LGD do zarządzania zasobami ludzkimi	Wzrost sprawności zarządzania i wykreowanie pożądanego wzorców w zakresie działań administracyjnych, efektywność działania LGD, poprawa jakości życia mieszkańców
Wsparcie inwestycyjne dla rolników w zakresie podejmowania działalności pozarolniczej	Wysokość przyznanego wsparcia dla rolników	Powstanie nowych przedsiębiorstw	Wzrost przedsiębiorczości wśród rolników, zmiana struktury rynku poprzez zmniejszenie zatrudnienia w rolnictwie i zwiększenia ilości nowych podmiotów działających na rynku, wzrost zamożności
Wsparcie rozwoju infrastruktury technicznej i społecznej, pozwalającej na efektywniejsze wykorzystanie zasobów	Liczba zrealizowanych projektów, liczba obiektów objętych projektami	Stworzenie możliwości efektywnego wykorzystania zasobów, celem poprawy estetyki wsi oraz rozwoju życia społecznego, gospodarczego i rozwinięcia infrastruktury technicznej rekreacyjno-turystycznej i kulturalnej	Pobudzenie aktywności mieszkańców, poprawa jakości życia i estetyki przestrzennej, poszerzenie oferty kulturalnej, turystycznej i rekreacyjnej
Zakładanie centrum informacji turystycznej promocja marketing oraz produkty lokalne.	Utworzenie wirtualnej platformy transferu wiedzy i	Możliwość publicznego ogłaszania informacji i ułatwienie do nich dostępu w	Poprawa jakości i przyspieszenie przekazywania informacji na terenie LGD, wzrost

Lokalna Strategia Rozwoju LGD „BUD-UJ RAZEM”

	informacji	zakresie działań podejmowanych przez LGD, lokalnych inicjatyw, a także istniejących na obszarze podmiotów gospodarczych	konkurencyjności przedsiębiorstw wykorzystujących w swej działalności informacje, pozyskanie nowych turystów i klientów, czerpiących informacje o regionie z wirtualnej platformy
Wsparcie inwestycyjne w ramach Odnowy wsi zadań zmierzających do osiągnięcia celów ogólnych	Wysokość przekazanego wsparcia w celu realizacji ogólnych zamierzeń	Pomoc w realizacji celu ogólnego, efektywniejsze oraz sprawniejsze podejmowanie działań, zmierzających do prawidłowego ukończenia inwestycji	Poprawa jakości życia mieszkańców, dzięki modernizacji i odnowie obiektów i budynków, poprawa estetyki przestrzeni
Wsparcie inwestycyjne w ramach „Małych projektów”	Wysokość przekazanego wsparcia	Pomoc w realizacji celu ogólnego, efektywniejsze oraz sprawniejsze podejmowanie działań, zmierzających do prawidłowego ukończenia inwestycji	Poprawa jakości życia mieszkańców, wzrost dochodów mieszkańców, poprawa wizerunku wsi

V. Określenie misji LGD

Przystępując do opracowania lokalnej strategii rozwoju, należy określić misję, a następnie cele i działania, składające się na ogólny program funkcjonowania i rozwoju objętego nią obszaru. Stosunek misji do celów i działań można przedstawić w postaci tzw. piramidy celów.

Diagram: Piramida celów



Wyznaczenie kierunku rozwoju obszarów objętych strategią wymaga określenia głównego celu, zwanego misją. Realizacji misji służyć mają zdefiniowane przez LGD cele strategiczne, zaś ich urzeczywistnienie uwarunkowane jest osiągnięciem określonych celów szczegółowych, co następuje wskutek realizacji zaproponowanych działań. Takie hierarchiczne uporządkowanie celów wraz z określeniem spajającej je myśli przewodniej pozwala na zastosowanie właściwych środków prowadzących do pożądanego rezultatu.

Lokalna społeczność LGD „BUD-UJ RAZEM” rozpoczęła opracowanie kierunków rozwoju od wyznaczenia misji stowarzyszenia.

Misją LGD jest działanie na rzecz zrównoważonego rozwoju obszarów wiejskich, poprzez dążenie do poprawy jakości życia na terenie gmin: Będków, Budziszewice, Czarnocin i Ujazd z uwzględnieniem rozwoju turystyki, rekreacji i kultury oraz aktywizację mieszkańców LGD i wzmocnienie kapitału społecznego.

Określona misja Stowarzyszenia opierać się będzie na wzmacnianiu potencjału społecznego, wspieraniu powstawania miejsc pracy w branżach pozarolniczych, co w rezultacie przyczyni się do poprawy jakości życia na terenie gmin biorących udział w programie.

Wizja stowarzyszenia opiera się na wypracowaniu koncepcji i realizacji działań zmierzających do utworzenia wyróżniającego się, skoordynowanego terenu o walorach turystycznych z rozwiniętą siecią informatyczną, cechująca się wysoką integracją społeczną.

Działaniem priorytetowym LGD stanie się opracowanie koncepcji rozwoju turystyki w oparciu o szlak konny im. mjr Hubala z uwzględnieniem zachowania dziedzictwa kulturowego, historycznego i przyrodniczego.

VI. Spójność specyfikacji obszaru z celami LSR

Za cele główne LGD „BUD-UJ RAZEM” w niniejszym dokumencie zakłada:

- Poprawę jakości życia z uwzględnieniem turystyki i rekreacji na obszarze LGD w tym: podnoszenie jakości i promowanie produktów i usług oraz produktów rzemiosła tradycyjnego, wspieranie przedsiębiorczości, powstawanie pozarolniczych miejsc pracy, rozwój obszarów wiejskich poprzez tworzenie miejsc rekreacji i wypoczynku, oraz wykreowanie koncepcji szlaków pieszych, rowerowych i konnych,
- Aktywizację mieszkańców LGD i wzmocnienie kapitału społecznego w tym: rozwój potencjału społecznego poprzez podnoszenie kwalifikacji i kompetencji mieszkańców LGD, tworzenie dostępu do informacji z wykorzystaniem nowych technologii, promocja i upowszechnianie wiedzy o obszarze LGD

Teren LGD „BUD-UJ RAZEM” wykazuje spójność pod względem przestrzennym, przyrodniczym, geograficznym, kulturowym i historycznym.

Spójność uwarunkowań przestrzennych – geograficznych

Podstawowym elementem mówiącym o spójności obszaru jest jego spójność przestrzenna, terytorialna. Wszystkie gminy wchodzące w skład LGD sąsiadują ze sobą tworząc zwarty przestrzennie obszar, wszystkie gminy zlokalizowane są w województwie łódzkim.

Spójność uwarunkowań przyrodniczych – środowiskowych

Analizowany obszar jest spójny pod względem przyrodniczo – geograficznym, charakteryzuje się mało urozmaiconą rzeźbą, głównie płaską lub lekko falistą. Teren cechuje się dobrą jakością gleb, przeważają gleby należące do III-IV klasy bonitacyjnej, co sprzyja rozwojowi rolnictwa na tym terenie. Obszar leży w zlewni dwóch rzek: Pilicy(III klasa czystości) i Bzury (IV-V klasa czystości). Cechuje go małe zagęszczenie zbiorników wodnych, najwięcej naturalnych oczek wodnych występuje w dolinie rzeki Wolbórki.

Kolejnym elementem łączącym ten obszar pod względem przyrodniczym jest występowanie wielu form obszarów ochrony przyrody i krajobrazu. Na obszarze LGD w trakcie projektowania są dwa Obszary Chronionego Krajobrazu: Tuszyńsko – Dłutowsko – Grabiański Obszar Chronionego Krajobrazu, oraz „Koluszkowsko – Lubochniański” Obszar Chronionego Krajobrazu. Istniejącą formą ochrony przyrody na tym terenie jest Obszar Chronionego Krajobrazu „Doliny Wolbórki”.

Elementem integrującym obszar LGD jest koncepcja szlaku konnego, pieszego, rowerowego. Obecnie szlak konny im. Hubala wyznaczony jest na terenie dwóch gmin LGD. Projekt został zainicjowany przez Urząd Marszałkowski w Łodzi. W regionie rośnie zainteresowanie rozwojem turystyki konnej, zatem zakłada się przedłużenie szlaku o kolejne gminy m.in. z terenu LGD. Rozwój turystyki na obszarze LGD „BUD-UJ RAZEM” poprawi sytuację ekonomiczną regionu.

Spójność uwarunkowań społecznych – gospodarczych

Obszar LGD jest typowo rolniczy, zatem większość mieszkańców utrzymuje się z rolnictwa. Teren charakteryzuje się podobną strukturą gospodarstw rolnych, dominują gospodarstwa rolnicze o małej powierzchni (struktura rozdrobniona). Sytuacja gospodarcza na terenie wszystkich gmin jest podobna, korzystne położenie przy ważnych szlakach komunikacyjnych sprzyja rozwojowi działalności gospodarczej. Obszar LGD otwarty jest na pozyskanie nowych inwestorów.

Na terenie LGD funkcjonuje kilka klubów sportowych, domów kultury, bibliotek, placówek edukacyjnych, jednostek straży pożarnej, poradni, ośrodków pomocy społecznej. Obiekty te wymagają wyposażenia w sprzęt IT, gdyż brakuje komunikacji i integracji społecznej. Zgodnie z celem głównym, aby zaktywizować mieszkańców obszaru stowarzyszenie planuje stworzyć platformę informacyjną, bazę internetową, strony www dla poszczególnych jednostek społecznych. Ponadto stan infrastruktury społecznej nie jest dobry, zły stan techniczny budynków, skromne wyposażenie świetlic wiejskich, ośrodków kultury, punktów informacji oraz innych obiektów użyteczności publicznej nie sprzyjają aktywizacji mieszkańców oraz zachowaniu dziedzictwa kulturowego i historycznego. Na obszarze LGD zakłada się rozwój infrastruktury społecznej, która powinna przyczynić się do poprawy jakości życia na obszarach wiejskich, integracji mieszkańców oraz podnieść atrakcyjność turystyczną regionu (promocja obszaru).

Spójność uwarunkowań kulturowych i historycznych

Analizując uwarunkowania historyczno-kulturowe, należy stwierdzić, iż teren LGD odznacza się dużą spójnością.

Obszar posiada bogatą historię, najciekawsze wydarzenia historyczne zostały opisane przez A. Kamińskiego w książce „Kamienie na szaniec”, również W.S. Reymont inspirował się w swojej twórczości artystycznej lokalnymi obrzędami, zwyczajami, życiem na wsi. Mieszkańcy silnie związani są z kulturą, tradycją swojego regionu, dlatego do dnia dzisiejszego starannie pielęgnują tradycje, obrzędy, obyczaje, regionalną kuchnię przekazując z pokolenia na pokolenie. Ponadto region może poszczycić się bogatą działalnością artystyczną, imprezami kulturalnymi, które w połączeniu z dobrami materialnymi (obiektami sakralnymi, zespołami dworsko-parkowymi, miejscami pamięci itp.) stworzą spójną ofertę turystyczną. Odpowiednie działania z zakresu promocji np: tworzenie stron internetowych, folderów, mapek, wyposażenie w odpowiedni sprzęt infrastruktury społecznej oraz organizacji pozarządowych m.in. kół gospodyń wiejskich, zespołów ludowych, pomogą w osiągnięciu postawionych celów przez LGD.

Sytuacja społeczna na terenie LGD przedstawia się następująco :

Jednostki społeczne na obszarze LGD „Bud-Uj Razem”

- Zespół Szkolno – Gimnazjalny w Będkowie, skupiający: Przedszkole z filią w Rzeczkowie, Szkołę Podstawową, Gimnazjum; Zespół Szkół w Budziszewicach, w skład którego wchodzi : Szkoła Podstawowa, Gimnazjum; ; Szkoła Filialna w Rękawcu, Punkt Przedszkolny w Rękawcu, gminne boisko sportowe w Józefowie Starym wyposażone w budynek socjalny (toaleta, prysznice); Zespół Szkolno – Gimnazjalny w Czarnocinie (gimnazjum, szkoła podstawowa, przedszkole), Szkoła Podstawowa w Szynczycach, Zespół Szkół Rolniczych w Czarnocinie, Gminna Biblioteka Publiczna w Czarnocinie; 2 przedszkola, 2 szkoły podstawowe, 2 gimnazja (Gmina Ujazd),
- Gminna Biblioteka Publiczna w Będkowie, Budziszewicach, Ujeździe (oraz 3 biblioteki szkolne), Czarnocinie; Gminny Ośrodek Kultury, Sportu i Rekreacji w Ujeździe, Gminne Centrum Informacji w Ujeździe, GOK w Ujeździe, Os. Niewiadów
- Międzyszkolny Uczniowski Klub Sportowy „APIS” (Gmina Będków), Ludowy Klub Sportowy Będków, Klub Sportowy Zjednoczeni Budziszewice, Ludowy Klub Sportowy w Czarnocinie, Ludowy Uczniowski Klub Sportowy „Tęcza” przy Zespole Szkół Rolniczych

w Czarnocinie, Ludowy Uczniowski Klub Sportowy przy Zespole Szkolno-Gimnazjalnym w Czarnocinie, Uczniowski Ludowy Klub Sportowy przy Szkole Podstawowej w Szynczycach (Gmina Czarnocin), Uczniowski Klub Sportowy „Orlik” przy Szkole Podstawowej w Ujeździe, Klub Sportowy „Stal” (Klub posiada stadion mogący pomieścić 1000 kibiców, Gmina Ujazd),

- Samodzielny Publiczny Zakład Opieki Zdrowotnej (SP ZOZ) – Gminny Ośrodek Zdrowia oraz Gminny Ośrodek Pomocy Społecznej w Będkowie, Niepubliczny Zakład Opieki Zdrowotnej w Będkowie, Poradnia Rodzinna oraz Gminny Ośrodek Pomocy Społecznej w Budziszewicach, Gminny Ośrodek Zdrowia oraz Gminny Ośrodek Pomocy Społecznej w Czarnocinie, Gminny Zakład Opieki Zdrowotnej oraz Gminny Ośrodek Pomocy Społecznej w Ujeździe, Gminna Spółdzielnia „Samopomoc Chłopska” w Ujeździe,

- Powiatowy Bank Spółdzielczy oddział w Będkowie, Powiatowy Bank Spółdzielczy w Budziszewicach, Powiatowy Bank Spółdzielczy w Tomaszowie Maz. Filia w Czarnocinie,

- OSP w Będkowie, Zacharzu, Rzeczkowie, Prażkach, Drzazgowej Woli, Sługocicach, Kalinowie, Rudniku, Budziszewicach, Rękawcu, Bieżywodach, Czarnocinie, Dalkowie, Grabiej Woli, Tychowie, Zamościu, Szynczycach, Rzepkach, Woli Kutowej, Budach Szynczyckich, Kalskiej Woli, Woli Kutowej, Ujeździe.

VII. Uzasadnienie podejścia zintegrowanego dla planowanych w ramach LSR przedsięwzięć

Niniejszy dokument ma charakter zintegrowany zarówno pod względem opisywanego obszaru, jak również doboru celów strategicznych. Strategia opiera się na wzajemnie przenikających się celach. Realizacja każdego ze zdefiniowanych celów przyczyni się do osiągnięcia pozostałych. Podejście zintegrowane dla planowanych przedsięwzięć należy rozpatrzeć w trzech aspektach:

- spójność celów LSR z planowanymi operacjami,
- związek pomiędzy podmiotami sektora społecznego, publicznego i gospodarczego w planowanych do realizacji zadaniach,
- wykorzystania lokalnych zasobów, w tym społecznych, kulturowych i przyrodniczych w planowanych do realizacji przedsięwzięciach.

spójność celów LSR z planowanymi operacjami

Rozwój turystyki realizowany będzie poprzez opracowanie całościowego i wewnętrznie spójnego programu rozwoju turystyki wraz z planem imprez promocyjnych i akcji szkoleniowych. Ponadto zakłada się tworzenie wspólnych szlaków turystycznych powiązujących tereny poszczególnych gmin z walorami przyrodniczymi, atrakcjami turystycznymi i szeroko rozumianą infrastrukturą okołoturystyczną w postaci miejsc parkingowych, przystanków turystycznych, wspieraniu zakładania gospodarstw agroturystycznych oraz opracowywaniu materiałów promocyjnych dla turystów. Zadania planowane i realizowane przez LGD uwzględniają istniejące koncepcje i programy (gminne, powiatowe, wojewódzkie) i organizacji działających na omawianym obszarze, dzięki czemu nie konkurują ze sobą, lecz tworzą logiczne powiązania i wzajemnie na siebie oddziałują, dając efekt synergii. Przyczyni się to do rozwoju obszaru działania LGD, podnosząc tym samym jego atrakcyjność, pobudzając przedsiębiorczość i napływ kapitału.

Planowany kompleksowy system szlaków turystycznych powiązanych z infrastrukturą i szeroka informatyzacja terenu to koncepcja wymagająca oszacowania posiadanych zasobów. Wdrożenie szlaków rowerowych, konnych i pieszych w połączeniu z koncepcjami sąsiednich LGD oraz wojewódzkim szlakiem konnym w oparciu o turystykę weekendową sprzyja wzrostowi gospodarczemu i aktywności mieszkańców na terenie LGD .

wykorzystanie lokalnych zasobów

Właściwa diagnoza obszaru, zdefiniowanie lokalnych zasobów oraz przeprowadzona przez społeczność lokalną analiza SWOT dla obszaru LGD sprawiły, że zaplanowane przedsięwzięcia wiążą się z wykorzystaniem miejsc, obiektów i obszarów stanowiących dziedzictwo kulturowo-historyczne, przyrodnicze i zwyczajowe. Walory krajobrazowe terenu, w tym kompleksy leśne, zbiorniki wodne stwarzają region atrakcyjnym turystycznie. Zakłada się rozbudowę infrastruktury turystycznej w tym noclegowej, gastronomicznej, zagospodarowania terenu, wytyczenie szlaków pieszych rowerowych oraz konnych.

Na obszarze LGD odnotowujemy kilka stadnin, ośrodków konnych co przyczyniło się do powstania na tym terenie fragmentu wojewódzkiego szlaku konnego. W chwili obecnej szlak przebiega przez obszar dwóch gmin LGD. Szlak konny im. mjr Henryka Dobrzańskiego „Hubala”, jest projektem realizowanym przez Urząd Marszałkowski w Łodzi. W związku z zainteresowaniem mieszkańców prowadzeniem działalności typu hodowla koni, nauka jazdy konnej, rozwoju bazy noclegowej, gastronomicznej w tym gospodarstw agroturystycznych, zakłada się przedłużenie szlaku w obrębie wszystkich gmin LGD. W ramach z działania „Różnicowanie w kierunku działalności nierolniczej” rolnicy będą mogli założyć szkółki jazdy konnej, zakup bryczek, stroje dla koni, ogólnie ujmując pomoc będzie przyznawana na usługi związane z rozwojem turystyki konnej- rekreacyjnej, agroturystyki.

Ponadto na obszarze LGD powstaje koncepcja szlaków pieszych, rowerowych i konnego, projekt ma na celu promować dziedzictwo przyrodnicze, kulturowe i historyczne regionu.

Planuje się wsparcie zespołów działających na rzecz zachowania tradycji regionu. Istniejące zasoby przyrodnicze i historyczne, jak zespoły dworskie, obiekty sakralne, układy przestrzenne historycznych wsi, młyny itp. zostaną objęte działaniami w ramach wdrażania LSR. Planuje się, wydanie map, folderów, przewodników itp. dla całego obszaru LGD przedstawiającego bogactwa naturalne oraz obiekty kultury materialnej.

Z działania Małe Projekty zakłada się zakup strojów, wyposażenia dla zespołów artystycznych, twórców ludowych, wsparcie tradycyjnego i artystycznego kowalstwa, stolarstwa, kół gospodyń wiejskich i innych jednostek działających społecznie w celu pielęgnowania i promocji kultury obszaru. Wsparciu podlegać będą również organizowane imprezy kulturalne, sportowe, festyny, oraz organizacja szkoleń mająca na celu podnieść aktywność mieszkańców w zakresie rozwoju turystyki.

działanie na rzecz podmiotów różnych sektorów

Planowane działania koncentrują się na poprawie jakości życia, poprzez poprawę stanu infrastruktury społecznej i technicznej, gdzie beneficjentami będą zaangażowane jednostki samorządu terytorialnego oraz instytucje kulturalno-społeczne. Wspieranie i rozwój przedsiębiorczości, różnicowanie działalności w kierunku działalności nierolniczej, rozwój życia społeczno-kulturalnego i rozwój turystyki, to przedsięwzięcia dla wszystkich mieszkańców LGD, w tym: osób fizycznych zainteresowanych otworzeniem działalności gospodarczej bądź mikroprzedsiębiorców, rolników, domowników, bądź małżonków rolników, organizacji i osób zaangażowanych w rozwój obszaru LGD. Zakłada się, że z pomocy skorzystają grupy młodych ludzi, animatorzy społeczni, co przyczyni się do aktywizacji mieszkańców poszczególnych gmin.

Wśród organizacji, które bezpośrednio działają na obszarze LGD i realizują spójne ze strategią cele wymienić należy:

. Cele statutowe stowarzyszenia:

- a) upowszechnianie idei samorządności lokalnej,
- b) zajmowanie stanowiska w sprawach publicznych,
- c) ochrona wspólnych interesów jego członków,
- d) wspieranie działań zmierzających do racjonalnego ukształtowania regionalnego,
- e) koordynacja współdziałania gmin zmierzających do podtrzymania i upowszechniania wspólnych tradycji historycznych, kulturalnych i gospodarczych,
- f) gospodarczych podejmowanie działań zmierzających do gospodarczego i kulturalnego rozwoju regionu
- g) działanie na rzecz ochrony środowiska naturalnego,
- h) podejmowanie wspólnych przedsięwzięć w dziedzinie gospodarki, kultury, ochrony środowiska, opieki zdrowotnej lokalnej oświaty.
- i) wzajemna pomoc, wspieranie inicjatyw w zakresie organizacji działalności rolnej, popieranie drobnej wytwórczości rolnej

Stowarzyszenie realizuje swoje cele przede wszystkim poprzez:

- a) promocję inicjatyw gospodarczych, kulturalnych, oświatowych i ekologicznych,
- b) prowadzenie działalności informacyjnej i wydawniczej,

- c) formułowanie i promocję zbiorowych ofert inwestycyjnych,
- d) współpracę z instytucjami zajmującymi się wspieraniem inicjatyw lokalnych,
- e) wzajemne podejmowanie zadań ukierunkowanych na realizację wspólnie opracowanych przedsięwzięć,
- f) współdziałanie z instytucjami samorządowymi działającymi w kraju i za granicą oraz stowarzyszeniami o pokrewnym programie działania,
- g) współdziałanie z organami samorządu terytorialnego i administracji rządowej,
- h) organizację spotkań informacyjnych i szkoleń,
- i) w ramach swoich możliwości udziela pomocy w celu doskonalenia lokalnej,
- j) działalności gospodarczej
- k) prowadzi współpracę z osobami fizycznymi i prawnymi, które mogą wspomagać Stowarzyszenie.

Właściwy dobór wzajemnie się przenikających celów strategicznych oraz realizacja ujętych w ich ramach celów szczegółowych, które oddziałują na siebie, prowadząc do wypełniania założonej przez LGD misji. W ich realizację, z uwagi na zakres, jak również charakter działań, zaangażowani będą przedstawiciele sektora publicznego, społecznego oraz gospodarczego. Współpraca trzech sektorów doprowadzi do wykreowania lokalnych liderów, podnoszących świadomość i zwiększających integrację mieszkańców, mobilizując ich do nabywania nowych umiejętności, aktywizacji i kreowania prospołecznych oraz gospodarczych postaw, wzmacniających ich samorządność i przedsiębiorczość.

Budżet LGD obejmuje wsparcie wszystkich grup beneficjentów. Zarówno grupy społeczne, organizacje, jak i jednostki sektora publicznego oraz przedsiębiorcy zostaną objęci wdrażaniem Lokalnej Strategii Rozwoju. Gospodarstwa agroturystyczne poszerzą swoją ofertę, a rolnicy być może w turystyce znajdą dodatkowe źródło dochodu. Młodzież, dzieci, kobiety to grupy objęte szczególną uwagą LSR. Wzmacnianie ich potencjału poprzez wspieranie inicjatyw z zakresu organizacji imprez, konkursów, działań promocyjnych, a także wsparcie wyposażenia i infrastruktury społecznej to przedsięwzięcia, których będą beneficjentami. Właściwa infrastruktura społeczna i wykorzystanie lokalnych zasobów przyrodniczych, historycznych i kulturowych wymagają inwestycji. Odnowa i rozwój wsi, w ramach której beneficjentami na obszarze LGD będą głównie samorządy, ma służyć wszystkim mieszkańcom i turystom.

VIII. Uzasadnienie podejścia innowacyjnego dla planowanych w ramach LSR przedsięwzięć

Cechą działań innowacyjnych, obok wprowadzenia nowego produktu, jest nowatorskie wykorzystanie posiadanych zasobów. Strategia opracowana przez LGD zakłada:

- Opracowanie spójnej koncepcji rozwoju dla LGD, w tym utworzenia spójnego systemu szlaków turystycznych, jako oferty turystycznej dla mieszkańców w oparciu o posiadane zasoby jak: przyrodnicze, kulturowe i społeczne. Marka produktu turystycznego, którego to przedsięwzięcie dotyczy zapewne jest dużym, kompleksowym i dającym szerokie możliwości przedsięwzięciem.
- Korelacja szlaku rowerowego, szlaku konnego z naciskiem na rozwój infrastruktury w stadninach i na tworzeniu tego rodzaju działalności pozwoli na uzyskanie wyższych rezultatów, a jednocześnie jest rozwiązaniem o innowacyjnym charakterze. Utworzona w ten sposób oferta turystyczna – swoisty produkt turystyczny wyróżni obszar LGD z sąsiednich terenów.
- Wykorzystanie nowych technologii i upowszechnianie dostępu do Internetu w małych miejscowościach to innowacyjna koncepcja. Z uwagi na niewielkie środki finansowe budżetu LGD, działania te będą również wspierane aplikowaniem o fundusze z innych dostępnych dla LGD programów.

LGD posiada duży potencjał w zasobach ludzkich. Jednak problemem społecznym stało się osłabianie ostatnio poczucie tożsamości lokalnej. Duża migracja mieszkańców do aglomeracji miejskich poświadcza nieskuteczność i niespójność działań społecznych. Aktywizacja mieszkańców, obejmująca kompleksowo wszystkie grupy społeczne i wiekowe zapewni efekty w postaci nowych, nie podejmowanych dotąd działań w ramach turystyki, promocji obszaru oraz odchodzenia od działalności rolniczej i rozwoju przedsiębiorczości.

Innowacyjne podejście na terenie LGD to również kompleksowo opracowana strategia rozwoju, obejmująca zakrojone na szeroką skalę działania, dążące do rozwiązania stałych problemów wsi, a tym samym zmierzające do poprawy jakości życia mieszkańców. Podejmowane dotychczas wybiórcze interwencje nie były w stanie rozwiązać w sposób zadowalający i trwały istniejących problemów. Dopiero opracowana Lokalna Strategia Rozwoju całościowo obejmująca trudne zagadnienia, pozwala, dzięki pełnej identyfikacji

problemów i dokładnej ich analizie, na pełne ich rozwiązanie. Ponadto nowatorskie wykorzystanie zasobów naturalnych i kulturowych z nastawieniem na rozwój turystyki weekendowej i agroturystyki pozwoli na zagospodarowanie niszowego, a więc atrakcyjnego z punktu widzenia innowacyjności, sektora usług. Istotny nacisk, jaki w LSR położono na informatyzację społeczności lokalnych zapewne wzmocni potencjał społeczny, a co za tym idzie, przyczyni się do integracji społecznej.

IX. Procedura wyboru operacji przez LGD

W ramach realizacji LSR opracowanej przez LGD w rozumieniu przepisów PROW 2007-2013 dla obszaru gmin: Będków, Budziszewice, Czarnocin i Ujazd LGD będzie działała m. in. poprzez:

- upowszechnianie założeń LSR;
- upowszechnianie informacji o warunkach i zasadach udzielania pomocy w ramach PROW 2007-2013, kryteriach wyboru projektów oraz zasadach naborów;
- ogłaszanie i prowadzenie naborów wniosków z obszaru działania LGD.

Beneficjenci z terenu LGD mogą wnioskować o pomoc w zakresie działań osi IV Leader.

Wnioski te mogą dotyczyć:

- projektów kwalifikujących się do udzielenia pomocy w ramach działań osi 3 „Jakość życia na obszarach wiejskich i różnicowanie gospodarki wiejskiej”. W tym przypadku projekty muszą spełniać kryteria wyboru określone w PROW 2007-2013, jak również kryteria określone w LSR przyjętej przez LGD „BUD-UJ RAZEM” i zatwierdzonej przez Samorząd Województwa. Są to działania:
 - Różnicowanie w kierunku działalności nierolniczej;
 - Tworzenie i rozwój mikroprzedsiębiorstw;
 - Odnowa i rozwój wsi.
- projektów przyczyniających się do poprawy jakości życia lub zróżnicowania działalności gospodarczej na obszarze działania LGD, które nie kwalifikują się do wsparcia w ramach działań osi 3 „Jakość życia na obszarach wiejskich i różnicowanie gospodarki wiejskiej”, tzw „małe projekty”.

Wnioski składane do LGD, kwalifikujące się do udzielenia pomocy w ramach osi 4 Leader, mogą dotyczyć tylko działań i projektów zgodnych z LSR. Ich realizacja powinna w możliwie najwyższym stopniu pozytywnie oddziaływać na środowisko, prowadzić do tworzenia nowych miejsc pracy, być zgodna z innymi dokumentami planistycznymi danego obszaru oraz odznaczać się innowacyjnością, przyczyniając się do poprawy ogólnej jakości życia mieszkańców na obszarze LGD.

Tryb postępowania z wnioskiem

LGD stanowiąc swojego rodzaju „instytucję” utworzy biuro, którego jednym z zadań będzie pomoc w wypełnianiu wniosków.

Nabory wniosków będą ogłaszane zgodnie z harmonogramem. Przyjęcie wniosku będzie się odbywać w biurze LGD poprzez wpisanie wniosku do rejestru – załącznik nr 8. Wnioskodawca otrzyma potwierdzenie zarejestrowania wniosku na kopii wniosku poprzez postawienie pieczętki i podpis pracownika biura, który przyjmie wniosek. W momencie rejestracji, pracownicy biura zobowiązani będą do wypełnienia kart oceny formalnej wniosku – karta weryfikacji wniosku – załącznik nr 8. Do oceny wniosku ważne są również data i godzina przyjęcia wniosku na kancelarię biura LGD. Gdy wnioski otrzymają taką samą punktację w ocenie merytorycznej, wniosek, który wpłynął wcześniej jako pierwszy będzie umieszczony na liście rankingowej projektów przeznaczonych do dofinansowania.

Gdy wniosek pomimo weryfikacji formalnej, będzie zawierał braki lub błędy formalne, zgodnie z art. 64 punkt 2 Kodeksu Postępowania Administracyjnego, biuro wezwie wnioskodawcę do usunięcia braków formalnych w ciągu 7 dni od daty otrzymania wezwania. Wzór wezwania został zawarty w załączniku nr 8.

Procedura wyboru operacji przez LGD

Decyzję o skierowaniu projektu do realizacji podejmuje organ decyzyjny LGD – Rada. Do wyłącznych kompetencji Rady należy analiza i ocena projektu po względem zgodności operacji z LSR. Rada może przy tym korzystać z analiz i ocen niezależnych ekspertów. Zgodnie z Regulaminem organizacyjnym Rady, procedurę wyboru operacji przez LGD zawiera się w procedurze oceny wniosków przez Radę. Przedstawia się ona następująco:

Przedmiot procedury:

Procedura wyboru operacji przez Radę decyzyjną LGD przeznaczonych do finansowania w ramach działania osi IV PROW 2007-2013 „Wdrażanie lokalnych strategii rozwoju”.

Obszar:

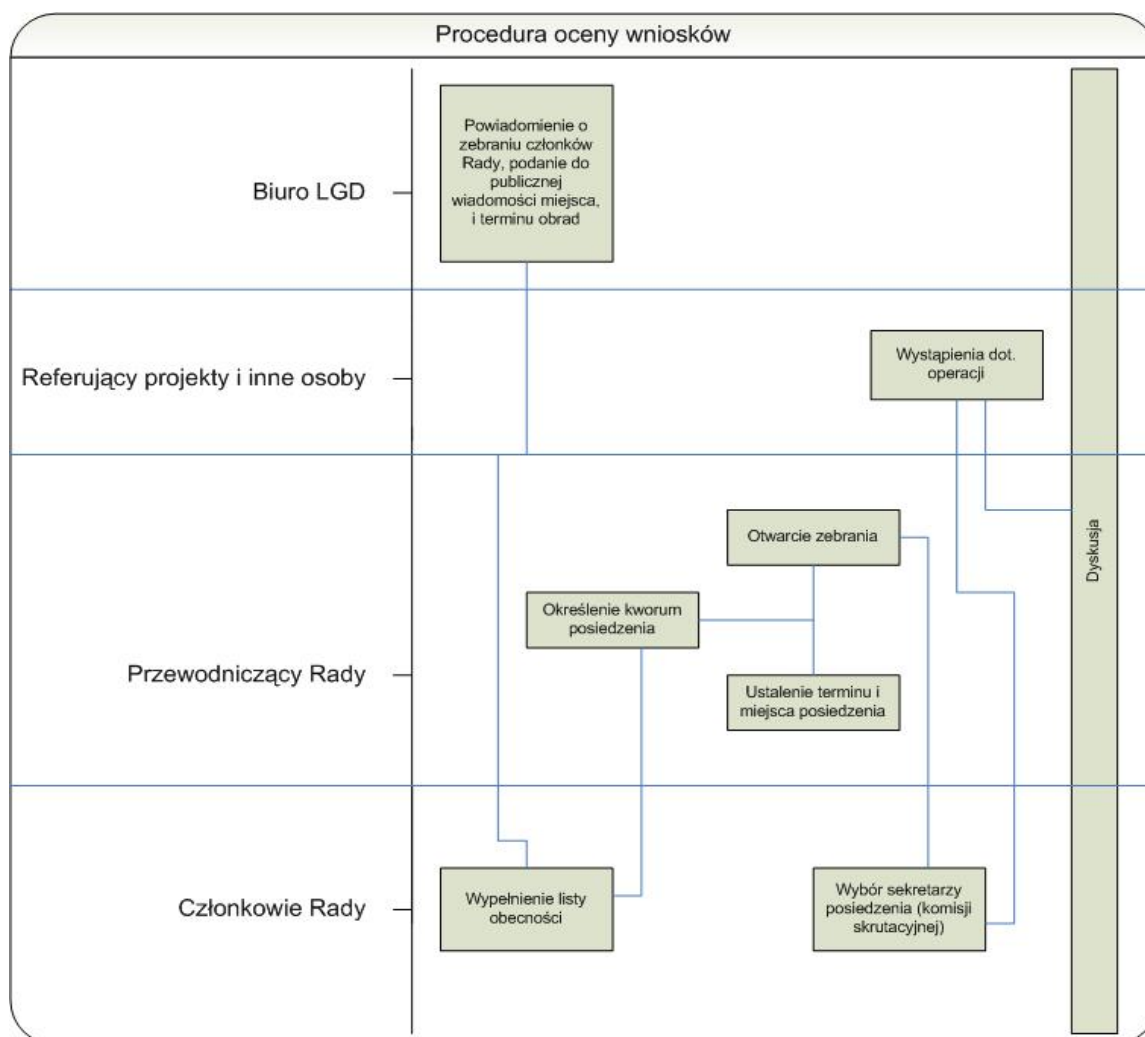
Przebieg posiedzenia Rady opiniującej wnioski złożone do biura LGD.

Funkcja:

Procedura opisuje przebieg posiedzenia Rady LGD zgodnie z porządkiem obrad tego posiedzenia, w tym czynności związane z głosowaniem. Poprzedzona jest ogłoszeniem naboru przez biuro LGD zgodnie z harmonogramem realizacji Leader oraz powiadomieniem członków Rady o miejscu i terminie obrad oraz podaniem tej informacji do wiadomości publicznej.

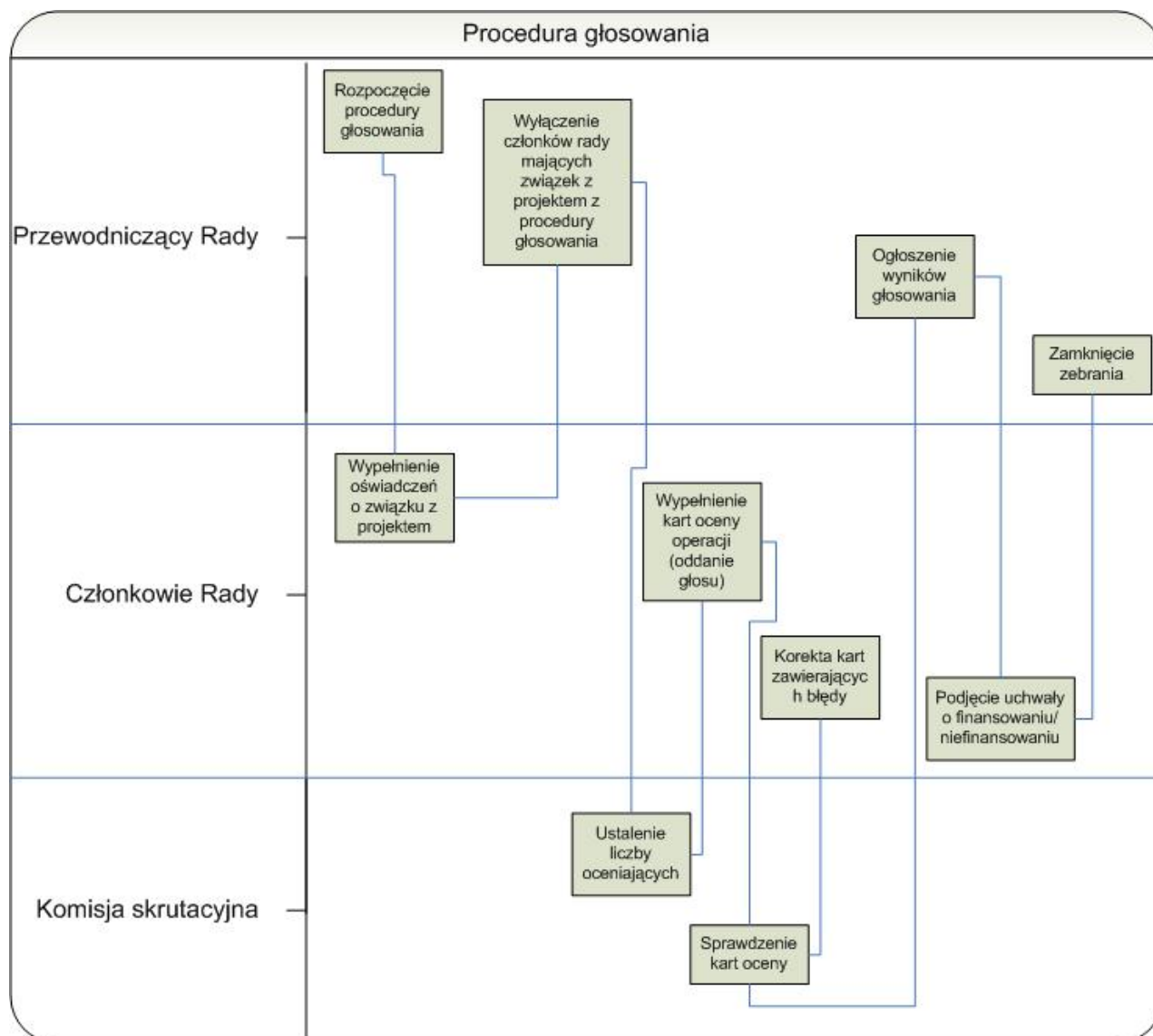
Przebieg procesu:

Diagram: Procedura oceny wniosków



Źródło: Opracowanie własne LGD

Diagram: Procedura głosowania członków Rady



Źródło: opracowanie własne LGD

Opis czynności:

Po zamknięciu naboru, Biuro LGD informuje członków rady o terminie i miejscu posiedzenia w sprawie wyboru operacji do finansowania zachowując termin, co najmniej 7 dni przed terminem posiedzenia, zgodnie z regulaminem Organizacyjnym Rady.

Posiedzenie, według procedury, otwiera Przewodniczący Rady. Jeśli został spełniony warunek kworum (liczba obecnych członków rady na posiedzeniu - co najmniej 1/2), zebranie jest prawomocne. Na początek mają miejsce wystąpienia osób referujących operacje. W dalszej kolejności odbywa się, zarządzona przez Przewodniczącego Posiedzenia, dyskusja. Po tej części obrad, Przewodniczący Rady zarządza przerwę. Na sali zostają tylko członkowie

radę. Po przerwie, uczestniczą oni w dyskusji. Następnie Przewodniczący posiedzenia zarządza głosowanie. Członkowie Rady wybierają spośród siebie dwóch członków Komisji Skrutacyjnej, zgodnie z Regulaminem. Kolejne czynności wykonują radni w związku z głosowaniem.

Zawiera się tu także procedura wyłączenia członków Rady mających związek z przeznaczonym do głosowania projektem. Po podpisaniu oświadczeń, członkowie Rady, którzy mają związek z omawianym projektem zostają wyłączeni z procedury głosowania. Przewodniczący Posiedzenia określa liczbę głosujących. Członkowie Rady przystępują do głosowania poprzez wypełnienie kart do głosowania. W pierwszej kolejności wypełniają kartę oceny zgodności operacji z LSR. Komisja Skrutacyjna sprawdza karty, jeśli są w nich braki lub błędy, wzywa członka Rady do poprawek. Komisja Skrutacyjna przelicza głosy i podaje do wiadomości Przewodniczącemu Posiedzenia. Przewodniczący ogłasza wyniki.

Kolejnym punktem w porządku obrad jest głosowanie w sprawie oceny zgodności operacji z lokalnymi kryteriami wyboru projektów. Radni wypełniają karty do głosowania przyznając punkty określonym operacjom. Następnie punkty te sumują i podpisują się na kartach. Komisja skrutacyjna powtarza czynności związane ze sprawdzeniem kart, jeśli są błędy lub braki, wzywa członków Rady do poprawek. Wyniki głosowania podaje do wiadomości Przewodniczącego Posiedzenia. Przewodniczący ogłasza wyniki. Członkowie Rady podejmują decyzje w formie uchwały. Przewodniczący Rady zamyka obrady.

Tabela: Zakres odpowiedzialności procedury wyboru operacji przez LGD

ZAKRES ODPOWIEDZIALNOŚCI	NAZWA ZADANIA	TERMINY
Biuro LGD	Powiadomienie o zebraniu członków Rady, podanie do publicznej wiadomości terminu, miejsca posiedzenia Rady LGD	Co najmniej 7 dni przed posiedzeniem
Członkowie Rady	Wypełnienie listy obecności	Podczas posiedzenia
Przewodniczący Posiedzenia	Określenie kworum	
Przewodniczący Posiedzenia	Otwarcie zebrania bądź w przypadku braku kworum ustalenie kolejnego terminu i miejsca zebrania	
Członkowie Rady	Wybór sekretarzy zebrania (komisji skrutacyjnej)	
	Wystąpienia osób referujących operacje	
Obecni na zebraniu: Rada decyzyjna LGD, Członek /członkowie Zarządu /mieszkańcy	Dyskusja	

/zaproszeni goście		
Przewodniczący Posiedzenia	Rozpoczęcie procedury głosowania	
Członkowie Rady	Wypełnienie oświadczeń o związku z projektem	
Komisja skrutacyjna posiedzenia	Ustalenie liczby oceniających	
Członkowie Rady	Wypełnienie kart oceny operacji (oddanie głosu)	
Komisja skrutacyjna posiedzenia	Sprawdzenie kart oceny	
Członkowie Rady	Poprawki kart oceny zawierających błędy	
Przewodniczący Posiedzenia	Ogłoszenie wyników głosowania	
Członkowie Rady	Podjęcie uchwały o finansowaniu/niefinansowaniu operacji	
Przewodniczący Posiedzenia	Zamknięcie posiedzenia	

Procedura oceny zgodności operacji z LSR

Funkcjonowanie Rady LGD spełnia zasady przejrzystości, demokratyczności oraz jawności podejmowanych decyzji. Radni wybierają projekty do dofinansowania poprzez wypełnienie kart oceny zgodności operacji z LSR – załącznik nr 9.

Procedura wyboru operacji opiera się również na czynnościach Komisji Skrutacyjnej posiedzenia dotyczących każdej operacji, której dotyczy głosowanie. Czynności te odbywają się w określonej kolejności z uwzględnieniem zapisów Regulaminu organizacyjnego Rady – załącznik nr 3.

Przedmiot procedury:

Procedura oceny zgodności operacji z LSR dla członków Rady oceniających operacje.

Obszar:

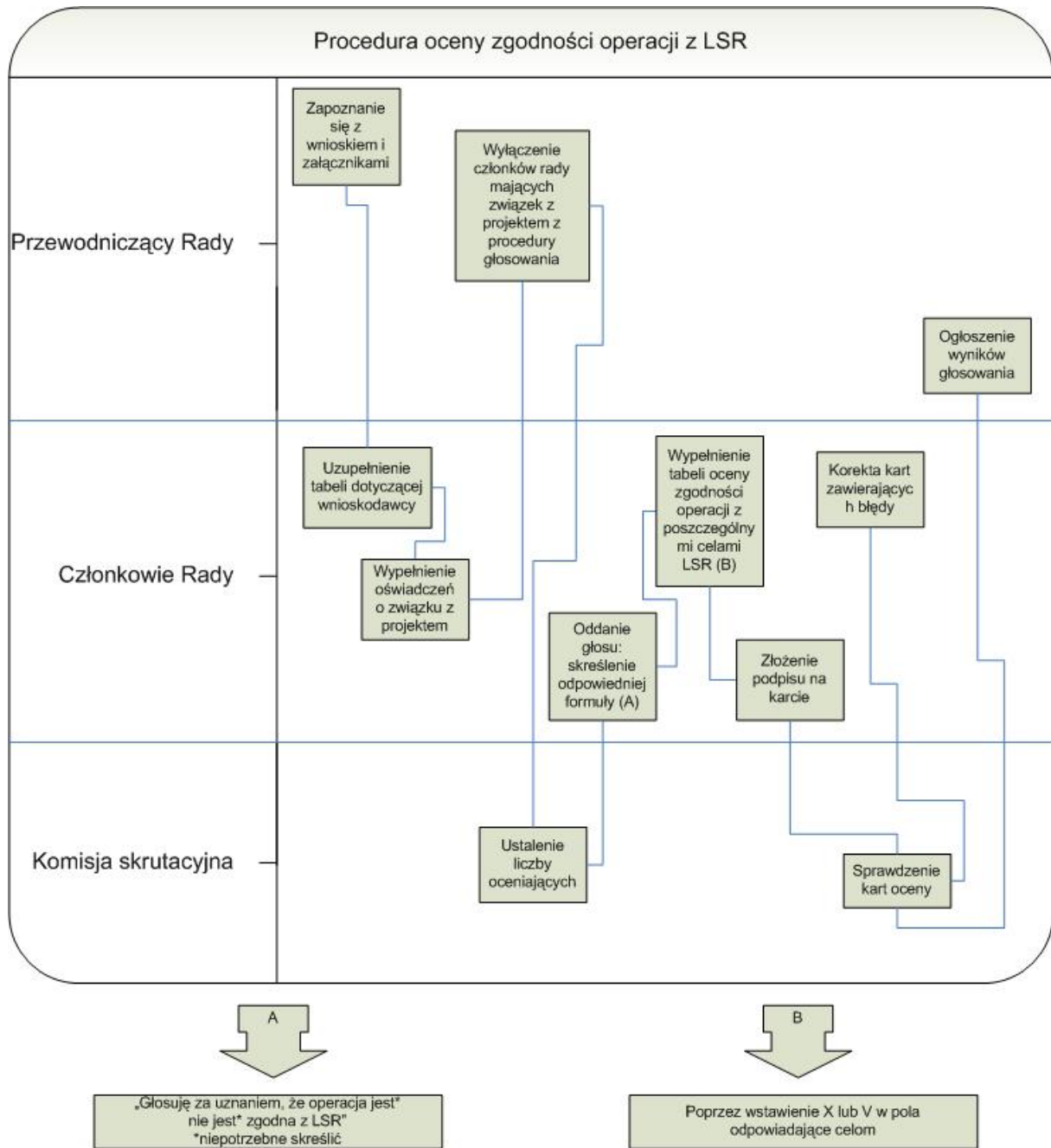
Przebieg oceny projektów poprzez wypełnienie kart do głosowania podczas posiedzenia Rady decyzyjnej LGD.

Funkcja:

Procedura opisuje szczegółowy przebieg głosowania w sprawie oceny zgodności operacji z LSR podczas posiedzenia, zgodnie z porządkiem obrad tego posiedzenia. Poprzedzona jest udziałem członków Rady w I części posiedzenia oraz zapoznaniem się z wnioskami udostępnionymi dla członków Rady w biurze LGD od momentu ustalenia terminu i miejsca obrad. Procedurę zamyka Przewodniczący posiedzenia ogłaszając wyniki głosowania.

Przebieg procesu:

Diagram: Procedura oceny zgodności operacji z LSR



Źródło: opracowanie własne LGD

Opis czynności Komisji Skrutacyjnej podczas głosowania:

Członkowie Rady zapoznają się z operacjami w biurze LGD na 7 dni przed posiedzeniem. Podczas posiedzenia po ogólnej dyskusji i dyskusji w gronie członków Rady, Przewodniczący posiedzenia zarządza głosowanie. Członkowie Rady wybierają spośród siebie dwóch członków Komisji Skrutacyjnej, zgodnie z regulaminem. Kolejne czynności wykonują radni w związku z głosowaniem.

Członkowie Rady przystępują do głosowania poprzez wypełnienie kart do głosowania. W pierwszej kolejności wypełniają kartę oceny zgodności operacji z LSR. Jest to równocześnie rozpoczęcie procedury oceny zgodności operacji z LSR. Członkowie Rady w pierwszej kolejności wypełniają rubrykę dotyczącą wniosku poprzez wpisanie numeru wniosku, nazwy wnioskodawcy oraz tytułu projektu, zgodnie z instrukcją wypełniania kart. Zawiera się tu procedura wyłączenia członków Rady mających związek z przeznaczonym do głosowania projektem. Po podpisaniu oświadczeń, członkowie Rady, którzy mają związek z omawianym projektem zostają wyłączeni z procedury głosowania. Członkowie Rady wypełniają oświadczenie. radni mający związek z ocenianą operacją zostają wyłączeni z głosowania. Przewodniczący Posiedzenia określa liczbę głosujących.

Członkowie Rady uprawnieni do głosowania, skreślają odpowiednią formułę w rubryce „Głosuję za uznaniem, że operacja jest* nie jest* zgodna z LSR LGD „BUD-UJ RAZEM”. Następnie w tabeli zaznaczają znakiem X lub V cele, którym odpowiada operacja. Podpisują się na karcie i oddają karty Komisji Skrutacyjnej. Czynności Komisji Skrutacyjnej rozpoczyna sprawdzenie ważności kart. Jeśli karta zawiera braki lub błędy, Komisja Skrutacyjna wzywa członka Rady, który tę kartę wypełnił do naniesienia poprawek, przy czym członek Rady może tylko raz poprawić kartę. Jeśli karta nadal zawiera błędy, zostaje uznana za głos nieważny. Członkowie Rady nanoszą poprawki na kartach w sposób następujący:

- zaznaczają puste kratki i wypełniają puste pola
- zaznaczone w sposób błędny kratki i zapisane pola skreślają, wypełniają i składają obok korekty swój podpis.

Po sprawdzeniu ważności głosów Komisja skrutacyjna przelicza głosy i podaje wynik do wiadomości Przewodniczącemu Posiedzenia. Przewodniczący ogłasza wyniki głosowania.

Tabela: Zakres odpowiedzialności procedury oceny zgodności operacji z LSR

ZAKRES ODPOWIEDZIALNOŚCI	NAZWA ZADANIA	TERMINY
Członkowie Rady	Zapoznanie się z wnioskiem i załącznikami do wniosku	Co najmniej 7 dni przed posiedzeniem
Członkowie Rady	Uzupełnienie tabeli dotyczącej wnioskodawcy	Podczas posiedzenia
Członkowie Rady	Wypełnienie oświadczenia o związku z projektem	
Członkowie Rady	Skreślenie odpowiedniej formuły (oddanie głosu) w polu głosowania	
Członkowie Rady	Wypełnienie tabeli oceny zgodności operacji z celami ogólnymi i szczegółowymi LSR poprzez wstawienie X lub V w pola odpowiadające celom	
Członkowie Rady	Złożenie podpisu i umieszczenie daty posiedzenia na karcie	
Członkowie Rady	Oddanie karty w ręce Komisji skrutacyjnej posiedzenia	
Komisja skrutacyjna posiedzenia	Sprawdzenie kart wypełnionych przez członków Rady podczas posiedzenia	
Komisja skrutacyjna posiedzenia	Wezwanie członka rady, który wypełnił tę kartę, do wypełnienia pustych pól i kratek bądź dokonania korekty w wypełnionych polach i kratkach oraz złożenia przy nich podpisu	
Członkowie Rady	Poprawki kart oceny zawierających błędy	
Komisja skrutacyjna posiedzenia	Podpisanie kart	
Komisja skrutacyjna posiedzenia	Zsumowanie liczby głosów „za” i „przeciw” oraz głosów nieważnych	

Procedura oceny zgodności operacji z lokalnymi kryteriami wyboru

Szereg konsultacji społecznych podczas opracowania Lokalnej Strategii Rozwoju LGD „BUD-UJ RAZEM” objął m.in. określenie lokalnych kryteriów wyboru projektów dla działania „Wdrażanie lokalnych strategii rozwoju”. Analiza lokalnych potrzeb obszaru objętego niniejszą strategią oraz zakres możliwej do otrzymania pomocy w ramach działań: „Różnicowanie w kierunku działalności nierolniczej”, „Tworzenie i rozwój

mikroprzedsiębiorstw”, „Odnowa i rozwój wsi” oraz dla projektów przyczyniających się do poprawy jakości życia lub zróżnicowania działalności gospodarczej na obszarze działania LGD, które nie kwalifikują się do wsparcia w ramach działań osi 3 „Jakość życia na obszarach wiejskich i różnicowanie gospodarki wiejskiej”, tzw „małe projekty” pozwoliły na wypracowanie następujących lokalnych kryteriów wyboru operacji.

Wypracowano 4 zestawy lokalnych kryteriów wyboru operacji:

Różnicowanie w kierunku działalności nierolniczej

- trwałość projektu
- wartość dodana projektu (skierowanie działalności w stronę odchodzenia od działalności rolniczej – projekt przewiduje szansę otworzenia działalności gospodarczej)
- innowacyjność operacji
- komplementarność operacji w stosunku do innych operacji realizowanych na obszarze LGD
- wykorzystanie lokalnych zasobów przyrodniczych i kulturowych
- wiarygodność/doświadczenie wnioskodawcy

Tworzenie i rozwój mikroprzedsiębiorstw

- wiarygodność/doświadczenie wnioskodawcy
- wpływ na powstawanie nowych miejsc pracy
 - powyżej 3 miejsc pracy
 - od 2 do 3 miejsc pracy
 - 1 miejsce pracy
- innowacyjność operacji
- komplementarność operacji w stosunku do innych operacji realizowanych na obszarze LGD
- wykorzystanie lokalnych zasobów przyrodniczych i kulturowych

Odnowa i rozwój wsi

- wiarygodność/doświadczenie wnioskodawcy
- miejsce realizacji operacji:
 - poniżej 1000 mieszkańców
 - od 1000 do 4000 mieszkańców

- powyżej 4000 mieszkańców
- zasięg operacji
- więcej niż jednej miejscowości
- jednej miejscowości
- udział innych partnerów w realizacji operacji
- więcej niż 3 innych podmiotów
- od 1 do 2 podmiotów
- bez udziału innych podmiotów
- komplementarność operacji w stosunku do innych operacji realizowanych na obszarze LGD
- wpływ operacji na pobudzenie aktywności mieszkańców i wzmocnienie ich więzi z miejscem zamieszkania

Małe projekty

- wiarygodność/doświadczenie wnioskodawcy
- miejsce realizacji operacji:
 - poniżej 1000 mieszkańców
 - od 1000 do 4000 mieszkańców
 - powyżej 4000 mieszkańców
- zasięg operacji
- więcej niż jednej gminy
- jednej gminy
- udział innych partnerów w realizacji operacji
- więcej niż 3 innych podmiotów
- od 1 do 2 podmiotów
- bez udziału innych podmiotów
- komplementarność operacji w stosunku do innych operacji realizowanych na obszarze LGD
- wpływ operacji na pobudzenie aktywności mieszkańców i wzmocnienie ich więzi z miejscem zamieszkania

Kryterium, istotnym ze względu na szczupłość środków Leader, jest także kwota operacji. Leader ma być inicjatorem, bodźcem do rozwoju. Ponadto preferuje się projekty, wymagające niewielkiego dofinansowania. W oparciu o te kryteria oraz zgodnie z Regulaminem

organizacyjnym Rady LGD opracowano procedurę zgodności operacji z lokalnymi kryteriami wyboru. Należy w niej wyróżnić: czynności członków Rady (sposób głosowania) oraz czynności Komisji Skrutacyjnej. Karta oceny zgodności operacji z lokalnymi kryteriami wyboru została zamieszczona w załączniku nr 9.

Przedmiot procedury:

Procedura oceny zgodności operacji z lokalnymi kryteriami wyboru dla członków Rady oceniających operacje.

Obszar:

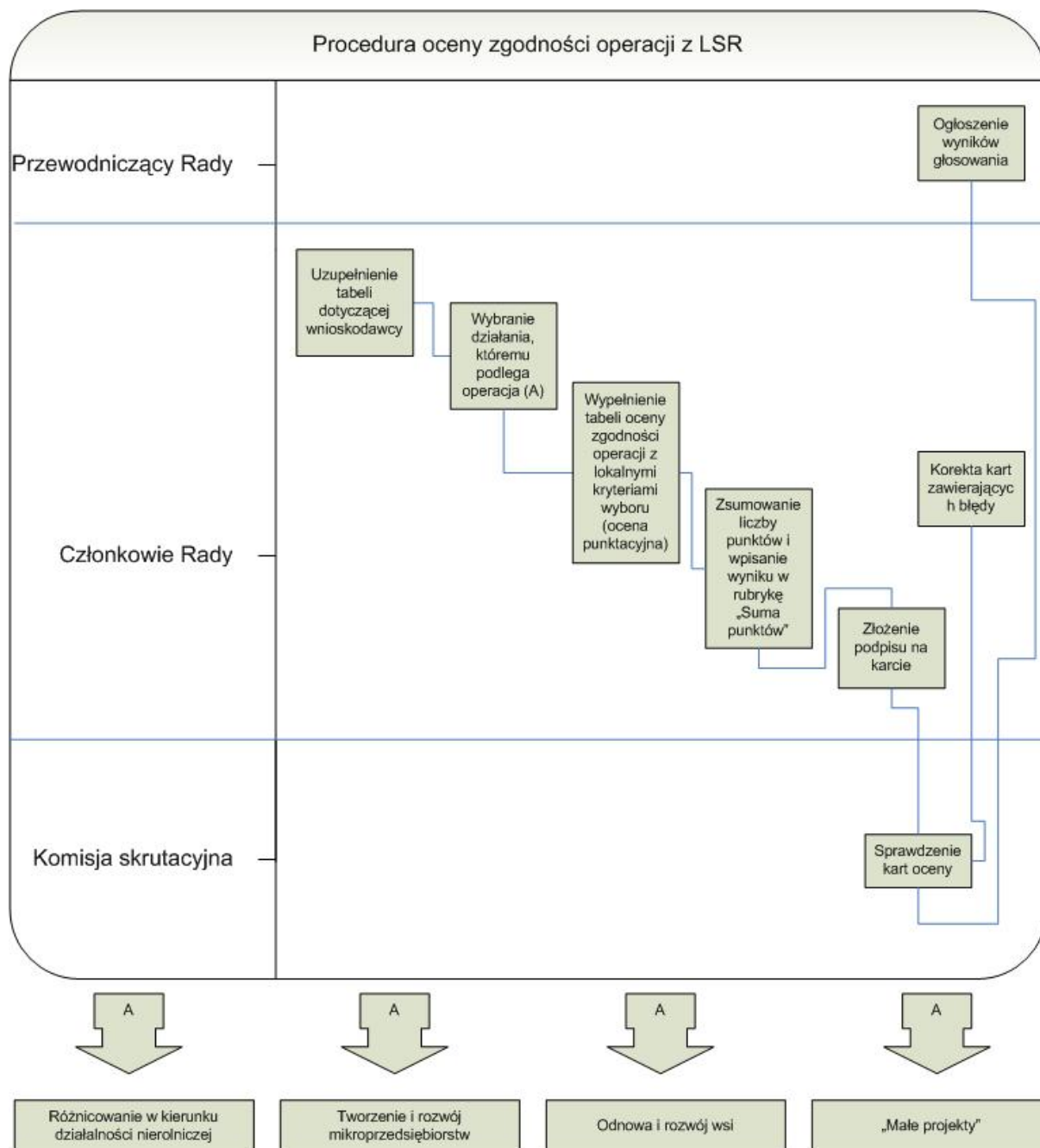
Przebieg oceny projektów poprzez wypełnienie kart do głosowania podczas posiedzenia Rady decyzyjnej LGD.

Funkcja:

Procedura opisuje szczegółowy przebieg głosowania w sprawie oceny zgodności operacji z lokalnymi kryteriami wyboru operacji podczas posiedzenia, zgodnie z porządkiem obrad tego posiedzenia. Poprzedzona jest głosowaniem członków Rady w sprawie zgodności operacji z LSR. Procedurę zamyka Przewodniczący posiedzenia ogłaszając wyniki głosowania.

Przebieg procesu:

Diagram: Procedura zgodności operacji z lokalnymi kryteriami wyboru



Źródło: opracowanie własne LGD

Opis czynności Komisji Skrutacyjnej podczas głosowania:

Członkowie Rady wypełniają karty do głosowania w sprawie oceny zgodności operacji z lokalnymi kryteriami wyboru – załącznik nr 9, według kolejności:

- wypełnienie rubryki dotyczącej operacji:

- numer wniosku
- nazwa wnioskodawcy
- tytuł projektu
- zaznaczenie działania, któremu odpowiada operacja poprzez wstawienie znaku X lub V w kratce odpowiadającej działaniu
- wypełnienie tabeli oceny punktacyjnej odpowiadającej wybranemu działaniu poprzez przyznanie określonej liczby punktów w polach odpowiadających poszczególnym kryteriom wyboru
- zsumowanie liczby punktów i wpisanie wyniku w polu odpowiadającym „sumie punktów”
- podpisanie karty i umieszczenie daty posiedzenia
- oddanie kart w ręce Komisji Skrutacyjnej

Zadaniem Komisji Skrutacyjnej posiedzenia jest sprawdzenie ważności oddanych głosów. Jeśli karta zawiera braki lub błędy, Komisja Skrutacyjna wzywa członka Rady, który tę kartę wypełnił do naniesienia poprawek, przy czym członek Rady może tylko raz poprawić kartę. Jeśli karta nadal zawiera błędy, zostaje uznana za głos nieważny. Członkowie Rady nanoszą poprawki na kartach w sposób następujący:

- zaznaczają puste kratki i wypełniają puste pola
- zaznaczone w sposób błędny kratki i zapisane pola skreślają, wypełniają i składają obok korekty swój podpis.

Po sprawdzeniu ważności głosów Komisja skrutacyjna przelicza głosy i podaje wynik do wiadomości Przewodniczącemu Posiedzenia. Przewodniczący ogłasza wyniki głosowania. Po zakończeniu procedury głosowania członkowie Rady podejmują uchwałę o dofinansowaniu/niedofinansowaniu projektów.

Tabela: Zakres odpowiedzialności procedury oceny zgodności operacji z lokalnymi kryteriami wyboru

ZAKRES ODPOWIEDZIALNOŚCI	NAZWA ZADANIA	TERMINY
Członkowie Rady	Uzupełnienie tabeli dotyczącej wnioskodawcy	Podczas posiedzenia
Członkowie Rady	Wybranie działania, któremu podlega operacja	
Członkowie Rady	Wypełnienie tabeli oceny zgodności operacji z lokalnymi kryteriami wyboru odpowiadającej działaniu, w który wpisuje się projekt (ocena punktacyjna)	
Członkowie Rady	Zsumowanie liczby punktów i wpisanie wyniku w polu „suma punktów”	

Członkowie Rady	Złożenie podpisu i umieszczenie daty posiedzenia na karcie	
Członkowie Rady	Oddanie karty w ręce Komisji skrutacyjnej posiedzenia	
Komisja skrutacyjna posiedzenia	Sprawdzenie kart wypełnionych przez członków Rady podczas posiedzenia	
Komisja skrutacyjna posiedzenia	Wezwanie członka rady, który wypełnił tę kartę, do wypełnienia pustych pól i kratek bądź dokonania korekty w wypełnionych polach i kratkach oraz złożenia przy nich podpisu	
Członkowie Rady	Poprawki kart oceny zawierających błędy	
Komisja skrutacyjna posiedzenia	Podpisanie kart	
Komisja skrutacyjna posiedzenia	Zsumowanie liczby głosów „za” i „przeciw” oraz głosów nieważnych	

Procedura odwoławcza

Od decyzji wydanej przez Organ decyzyjny LGD, czyli Radę służy odwołanie. Strona niezadowolona z decyzji może zwrócić się do tego organu z wnioskiem o ponowne rozpatrzenie sprawy. Wnioskodawca po otrzymaniu pisma informującego o nie zakwalifikowaniu operacji do dofinansowania ma prawo w terminie 7 dni kalendarzowych złożyć pisemny wniosek o ponowne rozpatrzenie wniosku o dofinansowanie operacji. W tym samym terminie wnioskodawcy przysługuje prawo wglądu do protokołu oceny w siedzibie Biura LGD. Odwołanie podlega ponownemu rozpatrzeniu przez Radę wniosku o dofinansowanie operacji na posiedzeniu zwołanym przez Przewodniczącą Rady lub jego zastępcę. Wniosek o ponowne rozpatrzenie wniosku o dofinansowanie operacji musi zostać szczegółowo uzasadniony. Wniosek o ponowne rozpatrzenie operacji pozostaje bez rozpatrzenia w przypadku gdy:

- został wniesiony po upływie określonego terminu
- został wniesiony przez nieuprawniony podmiot, tzn. nie będący wnioskodawcą, którego wniosek o dofinansowanie operacji podlegał ocenie,
- nie zawierał pisemnego uzasadnienia lub innych danych wymaganych we wniosku o ponowne rozpatrzenie.

W momencie ponownego rozpatrywania wniosku o dofinansowanie operacji członkowie Rady rozpatrują wniosek na podstawie kryteriów obowiązujących w danym konkursie i tylko

w tych jego elementach, których dotyczy uzasadnienie podane przez wnioskodawcę. Rada podejmuje uchwałę o pozytywnym lub negatywnym rozpatrzeniu wniosku zwykłą większością głosów przy obecności co najmniej połowy członków uprawnionych do głosowania. Wniosek o dofinansowanie operacji, który w wyniku ponownego rozpatrzenia uzyskał liczbę punktów, która kwalifikowałaby go do objęcia dofinansowaniem w danym naborze zyskuje prawo dofinansowania w ramach dostępnych środków. Wniosek o ponowne rozpatrzenie wniosku o dofinansowanie konkretnej operacji może zostać złożony tylko jeden raz. O wynikach ponownego rozpatrzenia wniosku wnioskodawca zostaje poinformowany przez Zarząd LGD w terminie 7 dni od dnia posiedzenia Rady, na którym wniosek był rozpatrywany.

Procedura zmiany lokalnych kryteriów wyboru

Z kolejnymi naborami, będzie przybywać doświadczenia. Nasuną się zapewne wnioski, co do realizacji działania „Wdrażanie lokalnych strategii”. Stąd określenie procedury zmiany kryteriów lokalnych.

Przewiduje się uwzględnienie tematyki lokalnych kryteriów na Walnych Zebraniach LGD. Ponadto spotkania robocze oraz ewaluacja własna realizacji strategii przez wymaga spotkań roboczych.

Opis procedury:

Proponowane zmiany procedury oceny zgodności operacji z lokalnymi kryteriami wyboru, wnioski Radnych, wnioski z przebiegu Walnego Zebrania członków będą szczegółowo omawiane na spotkaniach Zarządu. Przygotowane w ten sposób karty zmian podaje się do wiadomości członków Rady.

Podsumowując, by zapewnić przejrzystość, demokratyczność oraz jawność podejmowanych decyzji, Rada funkcjonuje w oparciu o wewnętrzny regulamin organizacyjny – załącznik nr 3. i obowiązujące przepisy prawa. Sposób wyboru operacji odbywa się zgodnie z procedurami:

- *Oceny zgodności operacji z LSR*
- *Oceny zgodności operacji z lokalnymi kryteriami wyboru*

Członkowie Rady głosują w sprawie wyboru operacji, poprzez wypełnienie karty zgodności operacji z LSR – załącznik nr 9, karty oceny zgodności z lokalnymi kryteriami wyboru - załącznik nr 9.

Z decyzją Rady, wnioskodawcy mogą się nie zgodzić i złożyć wniosek o ponowne rozpatrzenie sprawy zgodnie z procedurą odwołania.

By działanie „Wdrażanie lokalnych strategii rozwoju” wpłynęło na właściwy rozwój obszaru objętego LSR opracowano procedurę zmiany kryteriów wyboru operacji.

Tryb przyjmowania wniosków przez biuro LGD jest jasny i przejrzysty. Przygotowano inne dokumenty mające ułatwić ocenę projektów, jak: wzór rejestru wniosków, wzór karty weryfikacji formalnej wniosku, wzór wezwania do usunięcia braków i błędów we wniosku – załącznik nr 8. Biuro LGD działa zgodnie z regulaminem funkcjonowania biura – załącznik nr 10.

X. Budżet LGD dla każdego roku realizacji LSR

Budżet Lokalnej Grupy Działania zapewnia realizację zaplanowanych działań zawartych w Lokalnej Strategii Rozwoju. LGD „BUD-UJ RAZEM” obejmuje swoją Lokalną Strategią Rozwoju obszar z liczbą mieszkańców wynoszącą **17 626** i na realizację LSR może się ubiegać o przyznanie środków w wysokości **2 608 648,00 zł** ($17\,626 \times 148 = 2\,608\,648,00$ zł).

kwota przypadająca na wdrażanie LSR wynosi **2 044 616,00 zł**, ($34\,445 \times 116$ zł)

- Różnicowanie w kierunku działalności nierolniczej 10,27% puli środków przeznaczonych na wdrożenie LSR, tj. **210 000,00 zł**,
- Tworzenie i rozwój mikroprzedsiębiorstw stanowią 10,27% puli środków przeznaczonych na wdrożenie LSR, tj. **210 000,00 zł**,
- Odnowa i rozwój wsi stanowi 69,43% puli środków przeznaczonych na wdrożenie LSR, tj. **1 419 616,00 zł**,
- Małe projekty stanowią 10,03% puli środków przeznaczonych na wdrożenie LSR, tj. **205 000,00 zł**,

Kwota przypadająca na wdrażanie projektów współpracy wynosi 52 878,00 zł, ($17\,626 \times 3$ zł)

Kwota przypadająca na funkcjonowanie LGD, wynosi **511 154,00 zł**, ($17\,626 \times 29$ zł)

Koszty bieżące stanowią 15% wszystkich innych wydatków w ramach LSR, które podzielono następujący sposób:

- Koszty bieżące LGD – stanowią 76,53% puli środków przeznaczonych na funkcjonowanie LGD, tj. **391 200,00 zł**,
- Nabywanie umiejętności – stanowi 11,73% puli środków przeznaczonych na funkcjonowanie LGD, tj. **59 977,00 zł**,
- Aktywizacja – stanowi 11,73% puli środków przeznaczonych na funkcjonowanie LGD, tj. **59 977,00 zł**, (koszty realizacji badań dotyczących obszaru LGD uwzględniono w pozycji Aktywizacja).

Środki rozdzielane przez LGD dzielą się na:

- Środki planowane na działania realizowane przez wnioskodawców ubiegających się o pomoc i mieszczące się w ramach działań osi 3 tj. Różnicowanie w kierunku działalności nierolniczej, Odnowa i rozwój wsi oraz Tworzenie i rozwój mikroprzedsiębiorstw zgodnie z celami LSR,

- W ramach działania „Różnicowanie Kierunków Działalności Nierolniczej” maksymalna wysokość pomocy udzielanej jednemu beneficjentowi i na jedno gospodarstwo rolne nie może przekroczyć 100 tys. zł. Poziom pomocy może wynosić 50% kosztów kwalifikowanych projektu.
 - W ramach działania „Odnowa i rozwój wsi” pomoc ma mieć formę zwrotu części kosztów kwalifikowanych. Maksymalna wysokość pomocy na realizację projektów w jednej miejscowości może wynosić 500 tys. zł. W okresie realizacji programu. Beneficjenci: jednostki samorządu terytorialnego i instytucje kultury muszą mieć zapewniony wkład z krajowych środków publicznych w wysokości co najmniej 25% kosztów kwalifikowanych projektu, pochodzących ze źródeł innych niż PROW.
 - W ramach działania „Tworzenie i rozwój mikroprzedsiębiorstw” maksymalna wysokość pomocy nie może przekroczyć 300 tys. zł. W przypadku przetwórstwa produktów rolnych lub jadalnych produktów leśnych maksymalna wysokość pomocy udzielona jednemu beneficjentowi wynosi 100 tys. zł. Pomoc przyznawana w tym działaniu wynosi maksymalnie 50% wartości projektu.
 - Wnioski w ramach „małych projektów” powinny dotyczyć:
 - edukacyjnym i warsztatowym dla ludności z obszaru objętego LSR,
 - promocji i rozwoju lokalnej aktywności, w tym promocji lokalnej twórczości kulturalnej i artystycznej, z zachowaniem lokalnego dziedzictwa kulturowego, historycznego oraz przyrodniczego,
 - organizacji szkoleń i innych przedsięwzięć nieinwestycyjnych o charakterze rozwoju agroturystyki i turystyki na obszarach wiejskich, w tym utworzenia elektronicznej bazy informacji turystycznej oraz stron www, przygotowania i wydania folderów informacyjnych, oznaczenia obiektów ważnych lub charakterystycznych dla obszaru objętego LSR, inicjowania powstania, rozwoju, wprowadzenia na rynek oraz podnoszenia jakości produktów i usług bazujących na lokalnych zasobach, w tym naturalnych surowcach i produktach rolnych oraz tradycyjnych sektorach gospodarki; utworzenie innowacyjnych kanałów dystrybucji w postaci Giełdy Rolnej regionu łódzkiego,
 - organizacja imprez kulturalnych, rekreacyjnych, sportowych na obszarze objętym LGD „BUD-UJ RAZEM”.
- Środki planowane na działania realizowane przez LGD w ramach realizacji projektów współpracy (działanie 4.2)

Pomoc przyznawana ma być w formie jednorazowej. Istnieje możliwość realizacji projektu w etapach. Maksymalna wysokość pomocy to 100% kosztów kwalifikowanych.

- Środki planowane na działania realizowane przez LGD związane z nabywaniem umiejętności, aktywizacją i kosztami bieżącymi LGD (działanie 4.3).

Istnieje możliwość realizacji projektu w kilku etapach. Pomoc przyznawana w tym przypadku wynosi maksymalnie 100% wartości projektu.

- przedsięwzięcia w zakresie badań dotyczących obszaru objętego LSR
 - badania i analizy dotyczące obszaru objętego LSR
 - studia i plany wykonalności dotyczące obszaru objętego LSR
 - plany rozwoju
- przedsięwzięcia o charakterze informacyjnym
- przedsięwzięcia o charakterze szkoleniowym
 - seminaria
 - szkolenia
 - konferencje
 - konkursy
- przedsięwzięcia w zakresie wydarzeń promocyjnych i kulturalnych służące zwłaszcza
 - promocji regionu i jego tożsamości kulturowej
 - imprezy kulturalne
 - imprezy rekreacyjne, turystyczne i sportowe
 - festiwale, pokazy i festyny
 - targi, wystawy
- działalność propagandową, promocyjną, informacyjną i poligraficzną w tym:
 - opracowywanie i druk broszur, folderów, plakatów
 - opracowywanie i rozpowszechnianie materiałów audiowizualnych
 - tworzenie i administrowanie stronami internetowymi
 - przygotowywanie i rozpowszechnianie innych materiałów o charakterze reklamowym lub promocyjnym
- animowanie społeczności lokalnej

Harmonogram realizacji przedsięwzięć w okresach półrocznych:

Przedsięwzięcia i typy operacji zgodne z LSR	Okresy realizacji LSR													
	2009 I	2009 II	2010 I	2010 II	2011 I	2011 II	2012 I	2012 II	2013 I	2013 II	2014 I	2014 II	2015 I	2015 II
Różnicowanie w kierunku działalności nierolniczej														
Odnowa i rozwój wsi														
Tworzenie i rozwój mikroprzedsiębiorstw														
Małe projekty														
Aktywizacja														
Nabywanie umiejętności														
Projekty współpracy														
Koszty bieżące – administracyjne LGD														

Lokalna Strategia Rozwoju LGD „BUD-UJ RAZEM”

Budżet LGD „BUD-UJ RAZEM”:

rok	rodzaj kosztu	4.1.3. Różnicowani e w kierunku działalności nierolniczej	4.1.3. Odnowa i rozwój wsi	4.1.3. Tworzenie i rozwój mikroprzedsi ębiorstw	4.1.3. Małe projekty	4.2.1. Projekty współpracy	4.3.1. Koszty bieżące LGD	4.3.1. Nabywanie umiejętnoś ci	4.3.1. Aktywizacja	razem działania
2009	całkowite	0,00	709 808,00	0,00	41 000,00	0,00	78 240,00	11 995,40	11 995,40	853 038,80
	kwalfikowane	0,00	709 808,00	0,00	41 000,00	0,00	78 240,00	11 995,40	11 995,40	853 038,80
2010	całkowite	0,00	709 808,00	0,00	41 000,00	0,00	78 240,00	11 995,40	11 995,40	853 038,80
	kwalfikowane	0,00	709 808,00	0,00	41 000,00	0,00	78 240,00	11 995,40	11 995,40	853 038,80
2011	całkowite	105 000,00	0,00	105 000,00	41 000,00	0,00	78 240,00	11 995,40	11 995,40	353 230,80
	kwalfikowane	105 000,00	0,00	105 000,00	41 000,00	0,00	78 240,00	11 995,40	11 995,40	353 230,80
2012	całkowite	105 000,00	0,00	105 000,00	41 000,00	17 626,00	78 240,00	11 995,40	11 995,40	370 856,80
	kwalfikowane	105 000,00	0,00	105 000,00	41 000,00	17 626,00	78 240,00	11 995,40	11 995,40	370 856,80
2013	całkowite	0,00	0,00	0,00	41 000,00	35 252,00	78 240,00	11 995,40	11 995,40	178 482,80
	kwalfikowane	0,00	0,00	0,00	41 000,00	35 252,00	78 240,00	11 995,40	11 995,40	178 482,80
2014	całkowite					0,00				0,00
	kwalfikowane					0,00				0,00
2015	całkowite					0,00				0,00
	kwalfikowane					0,00				0,00
	razem kwalfikowalne	210 000,00	1 419 616,00	210 000,00	205 000,00	52 878,00	391 200,00	59 977,00	59 977,00	2 608 648,00

Założenia:

1. Liczba ludności przyjęta do obliczeń: 17 626,
2. Kwota przypadająca na mieszkańca: 148 zł, z czego:
 - 116 – wdrażanie LSR, tj. 2 044 616,00 zł,
 - 3 zł – Projekty współpracy, tj. 52 878,00 zł,
 - 29 zł - Funkcjonowanie LGD, tj. 511 154,00 zł,
3. Działania: Różnicowanie w kierunku działalności nierolniczej oraz Tworzenie i rozwój mikroprzedsiębiorstw stanowią po 10,27% puli środków przeznaczonych na wdrażanie LSR, tj. po **210 000,00 zł** na każde z działań,
4. Odnowa i rozwój wsi stanowi 69,43% puli środków przeznaczonych na wdrażanie LSR, tj. **1 419 616,00 zł**,
5. Małe projekty stanowią 10,03% puli środków przeznaczonych na wdrożenie LSR, tj. **205 000,00 zł**,
6. Koszty bieżące stanowią 15% wszystkich innych wydatków w ramach LSR, Kwotę przypadającą na funkcjonowanie LGD, tj. **391 200 ,00 zł** podzielono w następujący sposób:
 - Koszty bieżące LGD – 76,53%,
 - Nabywanie umiejętności – 11,73%,
 - Aktywizacja – 11,73% (koszty realizacji badań dotyczących obszaru LGD uwzględniono w pozycji Aktywizacja).

Uzasadnienie:

1. Mikroprzedsiębiorcy i rolnicy mogą wnioskować o wsparcie inwestycji do Osi III PROW poprzez Urząd Marszałkowski lub ARiMR oraz do innych programów np. RPO WŁ, PROW, POIiŚ, POIG, POKL - w związku z czym niewielka pula środków została przeznaczona na tego typu inwestycje.
2. Na odnowę i rozwój wsi założono stosunkowo znaczące wsparcie – z uwagi na fakt, że z nowo powstałej infrastruktury będą korzystać wszyscy mieszkańcy danej miejscowości objętej wsparciem.
3. Kwota przeznaczona na tzw. „małe projekty” jest zgodna z zamierzeniami organizacji społecznych i mieszkańców, z uwagi na konieczny wkład finansowy wnioskodawcy będą aplikować o kwoty mniejsze niż 25 tys. zł.

XI. Opis procesu przygotowania i konsultowania LSR

Opracowanie niniejszego dokumentu zostało poprzedzone szeregiem działań, pozwalających na identyfikację problemów obszaru oraz określenie celów, których realizacja prowadziłaby do poprawy jakości życia na terenie LGD.

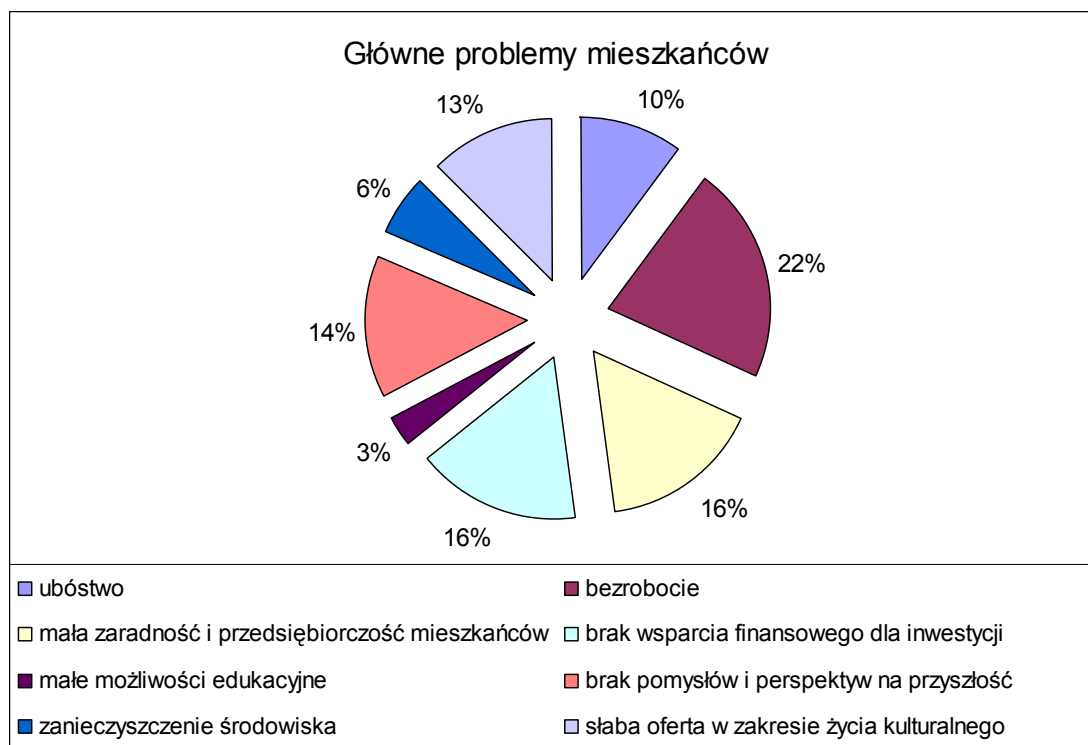
W procesie przygotowania i konsultacji niniejszego dokumentu aktywny udział wzięli w szczególności członkowie Rady, Zarządu LGD oraz utworzone na tę potrzebę grupy robocze złożone z mieszkańców terenu objętego LSR. Ponadto mieszkańcy omawianego terenu oraz osoby zaangażowane w rozwój terenu objętego niniejszym dokumentem uczestniczyły w licznych warsztatach oraz spotkaniach i konsultacjach, których celem było wypracowanie wspólnego stanowiska, co do istniejących problemów obszaru oraz propozycji ich rozwiązania (w załączniku nr 11 przykładowa lista obecności oraz zdjęcia).

Bardzo istotnym narzędziem była także przeprowadzona dla terenu LGD analiza SWOT, precyzyjnie ukazująca nie tylko atuty i słabe strony gmin, ale także wskazująca szanse ich rozwoju oraz zagrożenia, mogące utrudnić realizację zamierzeń.

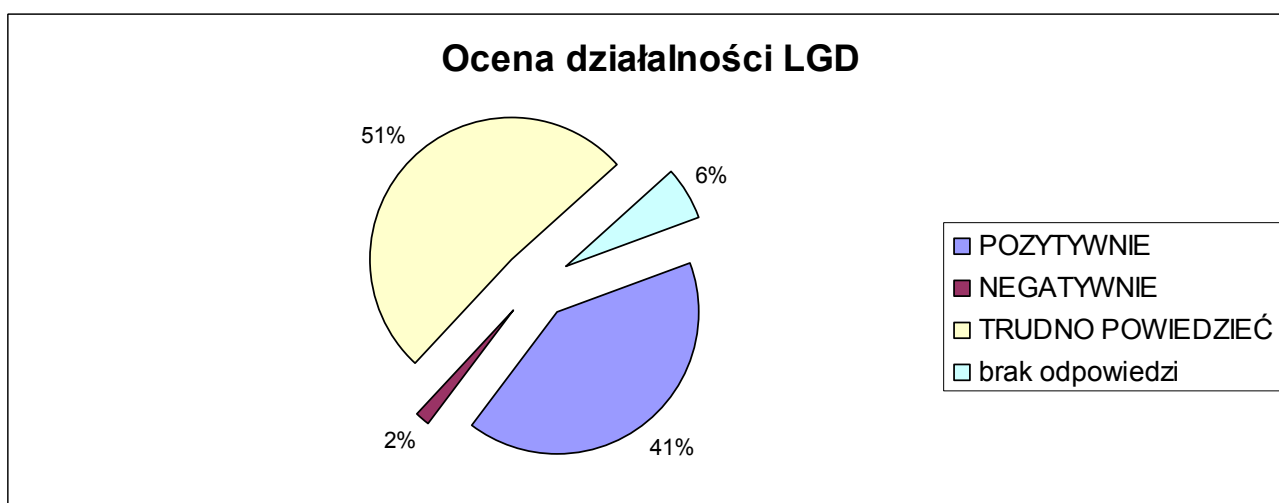
By umożliwić jak najszerszemu gronu mieszkańców udział w przygotowaniu LSR przeprowadzono dwa badania ankietowe mieszkańców. Łącznie ok. 200 osób wypełniło ankiety. Na podstawie tej próby opracowano wyniki.

Mieszkańcy główne problemy związane z rozwojem gmin upatrują w bezrobociu oraz w małej zaradności i przedsiębiorczości mieszkańców na równi z małymi możliwościami wsparcia finansowego dla inwestycji.

Główne problemy mieszkańców według badania ankietowego ilustruje poniższy wykres:



Zadaniem LGD jest aktywizacja mieszkańców wokół celów wyznaczonych wspólnie by rozwijać obszary wiejskie. Należy zauważyć, że LGD „BUD-UJ RAZEM” funkcjonuje od 2008 roku, stąd dopiero zaczyna realizować cele na rzecz zrównoważonego rozwoju obszarów wiejskich. Mimo tak krótkiego czasu działalności ankietowani (41%) ocenili pozytywnie Stowarzyszenie, według poniższego wykresu:

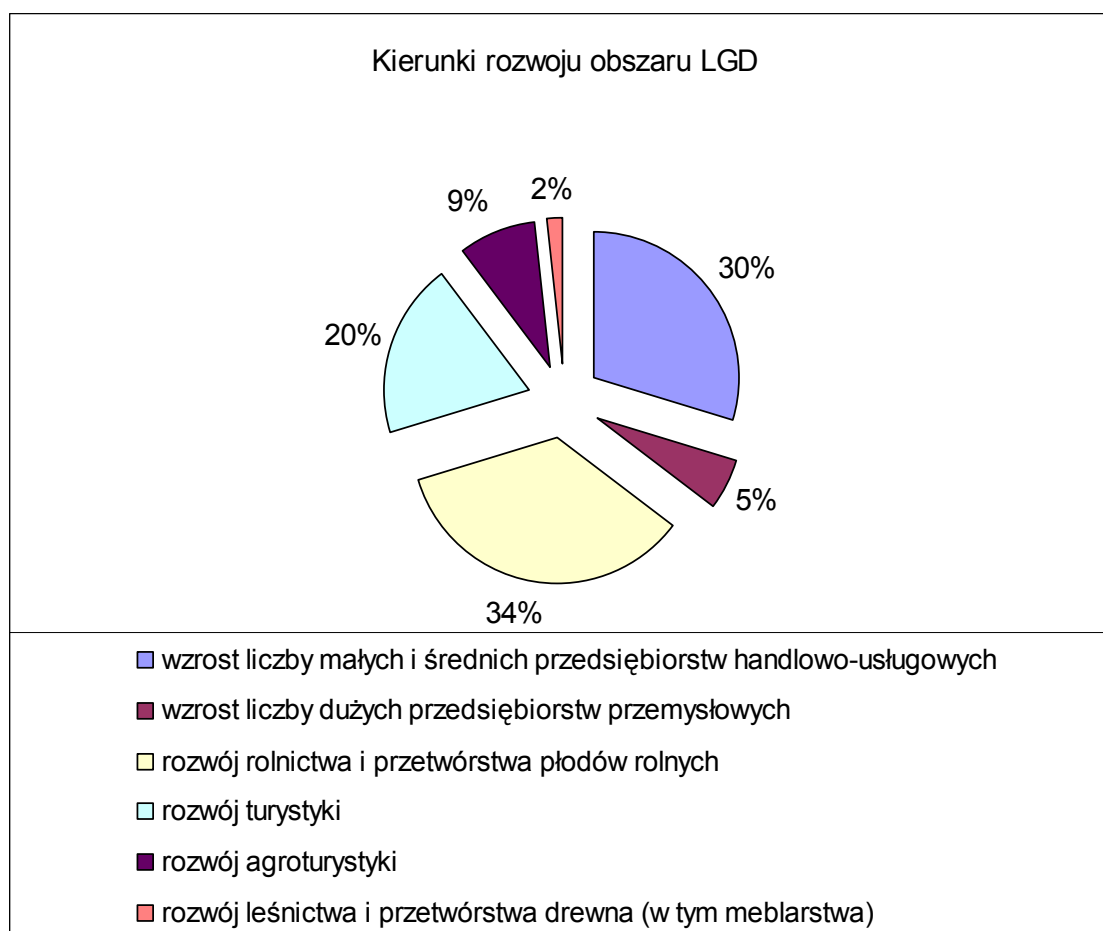


Wśród cech wyróżniających teren LGD od innych obszarów, zgodnie również z przeprowadzoną dla obszaru analizą SWOT, mieszkańcy wymienili m.in.:

- dobra organizacja pracy, współpraca z lokalną ludnością, chęć poprawy ulepszenia życia na wsi, zachęcanie do czynnego udziału w życiu społecznym,
- chęć zmiany na lepsze, infrastruktura, zabytki, wysokie poczucie tradycji,
- korzystne usytuowanie przy znaczących ośrodkach wiejskich drogach, blisko do trasy wojewódzkiej, trakty kolejowe, potencjał ekonomiczny i możliwości inwestycyjne,
- środowisko naturalne nieskażone
- życzliwość mieszkańców.

Wśród obiektów i miejsc turystycznych ankietowani wskazali zalew w Czarnocinie nad rzeką Wolbórka, jako miejsce o dużej wartości turystycznej i rekreacyjnej, na którym to powinny skupić się pierwsze działania w dziedzinie turystyki związane ponadto w bliskiej odległości z miejscem pobytu W.S. Reymonta w Prażkach dawnym Jakubowie na terenie gminy Będków.

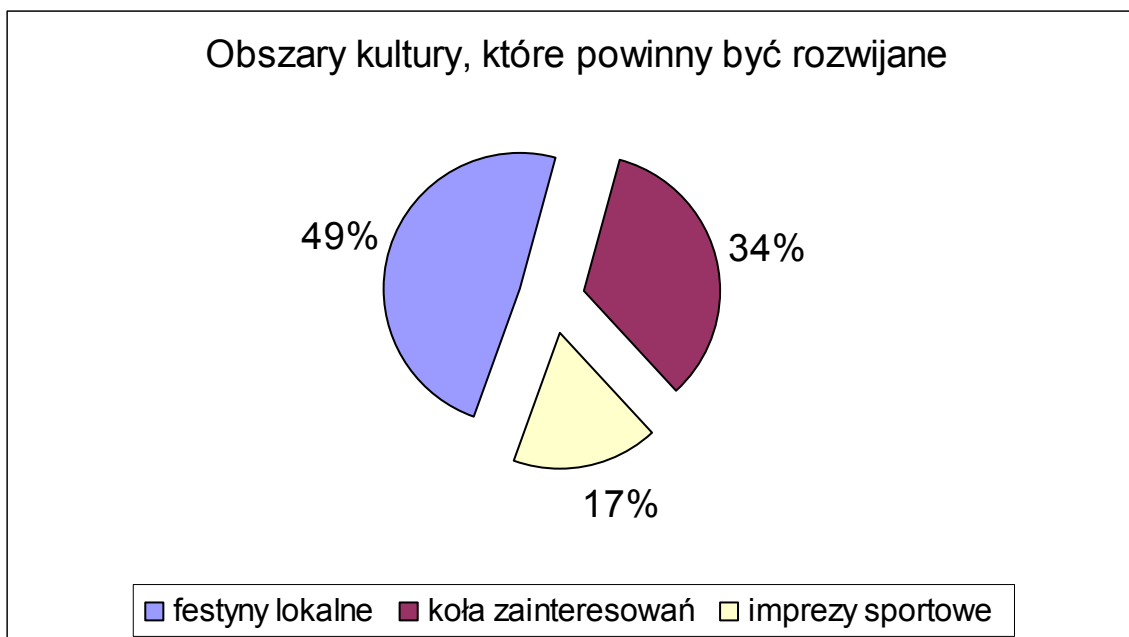
Główne kierunki rozwoju obszaru objętego LSR mieszkańcy upatrują we własnej działalności rolnej (34%) oraz gospodarczej (30%). Na trzecim miejscu (20%) ankietowani wskazali rozwój turystyki, według poniższego wykresu:



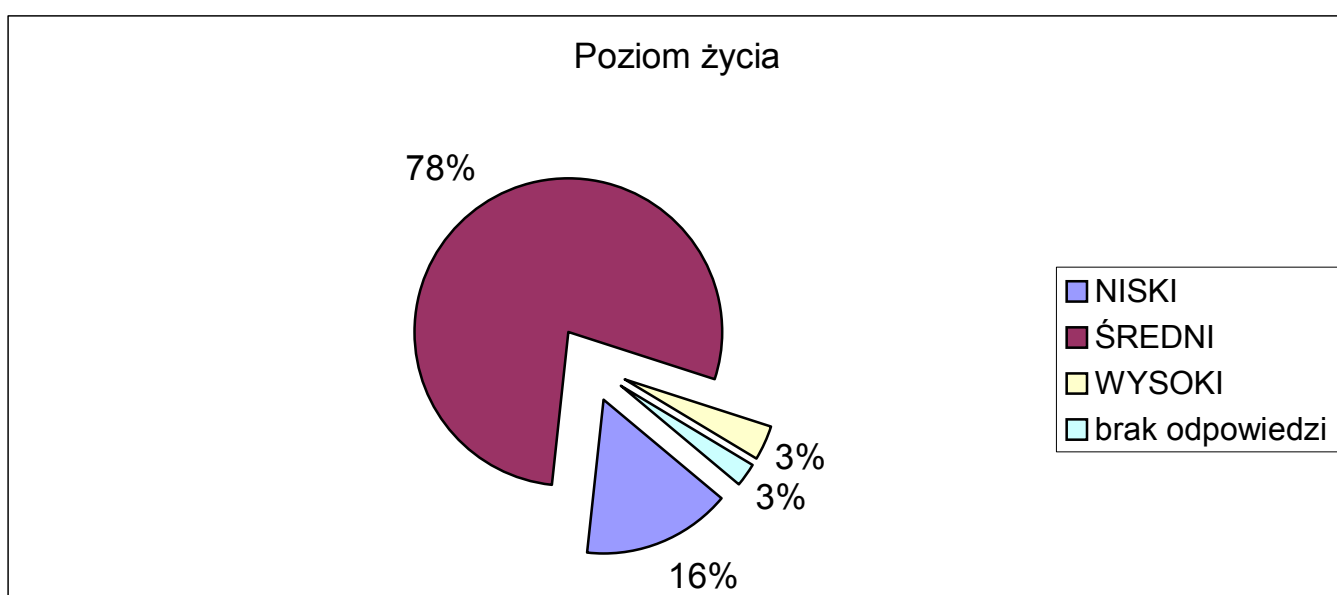
W „małych projektach” mieszkańcy upatrują szansę na pozyskanie dofinansowania w ramach:

- organizacja szkoleń i innych przedsięwzięć o charakterze edukacyjnym i warsztatowym dla ludności z obszaru objętego LSR, w tym szkoleń informatycznych, kulinarnych oraz z zakresu pozyskiwania środków finansowych zewnętrznych,
- promocja i rozwój lokalnej aktywności, w tym promocji lokalnej twórczości kulturalnej i artystycznej, z wykorzystaniem lokalnego dziedzictwa kulturowego, historycznego oraz przyrodniczego, poprzez wydawnictwa, wsparcie wyrobu produktów tradycyjnych i markowych produktów regionalnych, również poprzez wsparcie projektów mających na celu promocję regionu (strony www dla kół gospodyń wiejskich),
- rozwoju agroturystyki i turystyki na obszarach wiejskich, w tym: utworzenie lub zmodernizowanie bazy informacji turystycznej oraz stron www, przygotowanie i wydanie folderów informacyjnych, oznaczenie obiektów z obszaru objętego LSR,
- organizacja imprez kulturalnych, rekreacyjnych, sportowych na obszarze objętym działalnością LGD, w tym utworzenie spójnego cyklu imprez we wszystkich gminach i wsparcie projektów mających na celu organizację imprez integracyjnych, promocyjnych szlaków turystycznych, ale również młodzieżowych i dla dzieci mających za zadanie poprawę jakości życia na tym obszarze,
- zakup urządzeń i sprzętu (w tym komputerów z dostępem do Internetu) i ich udostępnianie na potrzeby społeczności wiejskiej w celu podniesienia jakości życia ludności na obszarze działania LGD, w tym wyposażenie świetlic wiejskich i innych punktów w komputery w imię upowszechniania dostępu do informacji i Internetu,
- zakup strojów, eksponatów i innego wyposażenia dla zespołów artystycznych, zespołów folklorystycznych oraz innych grup i zespołów kultywujących miejscowe tradycje i zwyczaje, w tym wsparcie kół gospodyń wiejskich, zespołów folklorystycznych, zespołów tańca oraz orkiestr dętych.

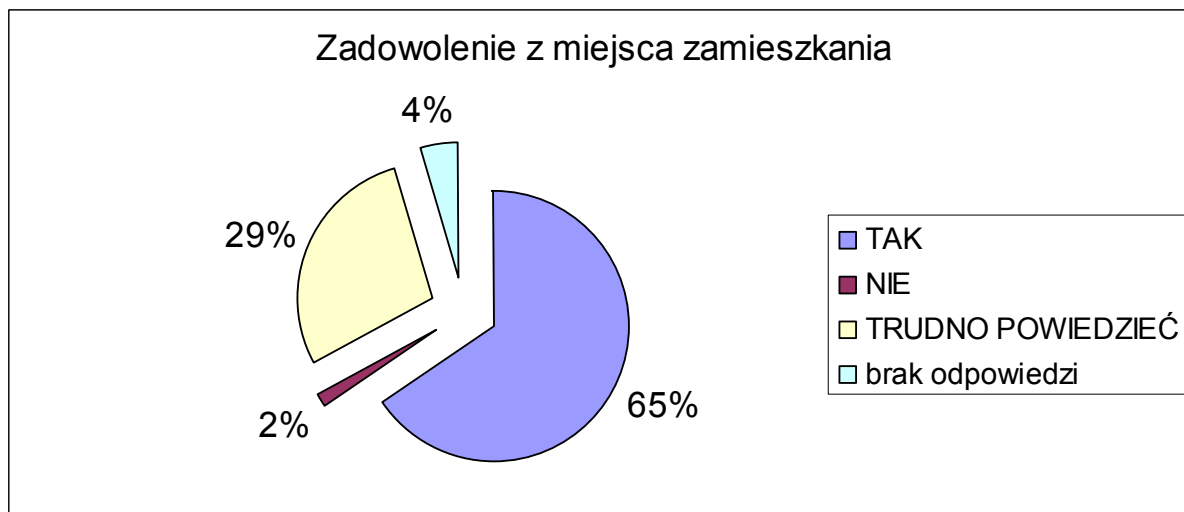
W ramach przedsięwzięć wspieranych i realizowanych przez LGD w dziedzinie kultury, mieszkańcy widzą potrzebę organizacji festynów lokalnych i tworzenia kół zainteresowań, według poniższego wykresu:



Wyznaczone przez badanych kierunki rozwoju oraz dostrzeżone problemy zostały opisane w LSR oraz znalazły odzwierciedlenie w celach i opisie planowanych przedsięwzięć do realizacji w ramach wdrażania LSR. Również wymienione przez mieszkańców potrzeby zostały uwzględnione w zadaniach LGD dotyczących aktywizacji i nabywania umiejętności. Badani określili swoją sytuację materialną jako średnią w 78 %. Aż 16% mieszkańców określiło swój poziom życia jako niski. Wyniki badania ankietowego w tym zakresie według poniższego wykresu:



Jednakże 65% badanych odczuwa zadowolenie ze swojego miejsca zamieszkania, według wykresu:



Ogół powyższych działań pozwolił na kompleksowe opracowanie Lokalnej Strategii Rozwoju, uwzględniającej wszystkie dostrzeżone na opisywanym obszarze problemy z jednoczesnym zdefiniowaniem celów, których realizacja pozwoli na trwałe wyeliminowanie istniejących trudności, hamujących rozwój społeczno-gospodarczy oraz ogólną poprawę jakości życia.

W procesie opracowania LSR wykorzystano dokumenty strategiczne gmin, co umożliwiło pełniejszą diagnozę obszaru oraz wypracowanie celów zgodnych z tymi dokumentami.

XII. Opis procesu wdrażania i aktualizacji LSR

LGD, korzystając ze środków finansowych funduszy strukturalnych UE jest zobowiązana przestrzegać zasad i procedur wspólnotowych, które opisuje rozporządzenie Rady (WE) nr 1698/2005 z dnia 20 września 2005 r. w sprawie wsparcia rozwoju obszarów wiejskich przez Europejski Fundusz Rolny na rzecz Rozwoju Obszarów Wiejskich (EFRROW) oraz rozporządzenie wykonawcze Komisji (WE) nr 1974/2006 z dnia 15 grudnia 2006 r. ustanawiające szczegółowe zasady stosowania rozporządzenia Rady (WE) nr 1698/2005 w sprawie wsparcia rozwoju obszarów wiejskich przez Europejski Fundusz Rolny na rzecz Rozwoju Obszarów Wiejskich (EFRROW).

Skoordynowane działania w ramach wdrażania i aktualizacji LSR będą prowadzone kompleksowo. Są one bezpośrednio powiązane z procesem ewaluacji LSR. Zakłada się również udział ekspertów zewnętrznych (np. firm doradczych) we wdrażaniu LSR, ale przede wszystkim również we wspomnianym wcześniej procesie ewaluacji.

Z uwagi na kluczowe znaczenie dokumentu jakim jest Lokalna Strategia Rozwoju, proces jej aktualizacji będzie procesem ciągłym połączonym (powiązanym) z realizowanym procesem ewaluacji. Z uwagi na istotne znaczenie procesu aktualizacji LSR dla zapewnienia jej efektywności, w proces ten zostanie zaangażowany zarząd LGD. Planowane jest organizowanie roboczych spotkań Zarządu LGD celem dokonywania oceny (bieżącej i przyszłej) sytuacji obszaru objętego LSR oraz podejmowania decyzji dotyczących wprowadzania ewentualnych zmian do LSR.

Za realizację procesu wdrażania LSR również odpowiedzialny będzie zarząd LGD.

Opracowany został system monitoringu procesu wdrażania i realizacji LSR, który zawiera następujące elementy:

- analizę celów projektu – wykorzystana zostanie tutaj tzw. matryca logiczna, dzięki której możliwe będzie zweryfikowanie powiązań pomiędzy zakładanymi celami i działaniami a oczekiwanymi rezultatami;
- przyjęcie wewnętrznych procedur działania – LGD dokona klasyfikacji i podziału kompetencji zadań dla poszczególnych osób zaangażowanych we wdrażanie LSR. Okresowo będzie dokonywana ocena poszczególnych członków i osób z wywiązywania się ze swoich obowiązków zapisanych w procedurach;
- przyjęcie wskaźników pomiaru oceny stopnia zaawansowania wdrożenia LSR – w przyjętych do realizacji projektach przyczyniających się do osiągnięcia celów

zapisanych w LSR będą musiały być zawarte wskaźniki, które bezpośrednio odnosić się będą oraz umożliwią dokonanie obiektywnej oceny ich wpływu na LSR.

Działania zarządu w ramach wdrażania i aktualizacji strategii uzupełniane będą przez społeczność lokalną, która dzięki swemu udziałowi w ankietach oraz w innych badaniach LGD, wspomóż proces aktualizacji LSR.

XIII. Zasady i sposób dokonywania ewaluacji własnej

Celem ewaluacji własnej dokonywanej przez LGD „BUD-UJ RAZEM” jest ocena przydatności i skuteczności podejmowanych działań podczas realizacji przyjętych celów strategicznych i szczegółowych, dążąc do jak najpełniejszego ich usprawnienia i przyczynienia się do wypełnienia misji LGD. Pozwoli to w rezultacie na ukazanie wpływu realizacji LSR na sytuację charakteryzowanego obszaru z zachowaniem obiektywizmu i etycznego podejścia do procesu ewaluacji. Badanie pokaże różnice między dwoma scenariuszami rozwoju obszaru LSR: pierwszym, określającym sytuację, jaka miała miejsce na obszarze LSR przed jej realizacją i drugim, w trakcie oraz po realizacji LSR w latach 2007-2013.

Ewaluacja własna obejmie następujące wskaźniki policzalne:

- liczba podmiotów gospodarczych,
- liczba nowych miejsc pracy,
- liczba przeszkolonych osób,
- liczba złożonych wniosków o dofinansowanie/ udzielanie wsparcia doradczego,
- liczba miejsc noclegowych,
- liczba udzielanych noclegów,
- liczba imprez kulturalnych,
- liczba inwestycji wspartych w ramach programu Leader.

Dodatkowo proces dokonywania ewaluacji własnej może zostać poszerzony przez przeprowadzenie ankiety, która umożliwi sformułowanie oceny społecznej dotyczącej wskaźników niepoliczalnych takich, jak poprawa życia mieszkańców w ich indywidualnym poczuciu oraz poprawa świadomości mieszkańców, co do wartości kulturowej oraz bogactwa zasobów naturalnych obszaru.

Jako iż ewaluacja jest procesem systematycznym i polega na stałym zbieraniu danych, podejmowane działania mogą być ulepszone jeszcze w trakcie ich realizacji. Wiąże się to ściśle z ekonomicznością działań, gdyż użycie niewłaściwych środków i podjęcie nieadekwatnych działań zostanie szybko zidentyfikowane, co pozwoli na stosowną korektę, prowadząc do istotnej oszczędności pieniędzy, czasu i zasobów ludzkich.

Wyniki dokonanej ewaluacji własnej będą przydatne także w procesie zbierania i opracowywania informacji o realizowanej Lokalnej Strategii Rozwoju.

Tabela: Karta ewaluacyjna

Karta ewaluacyjna					
Cel strategiczny					
Cel operacyjny					
Zadanie					
Koordynator					
Termin realizacji zadania					
Karta realizacji zadania					
Lp.	Planowane działania	Podjęte działania	Efekty	Przyczyny odchyień	Propozycje działań
	Opis i planowany termin	Opis i termin podjętych działań	Opis w aspekcie strategii	Ocena koordynatora	Propozycje koordynatora
1.					
2.					
3.					
4.					
5.					
6.					
7.					
8.					
9.					
10.					

XIV. Powiązania LSR z innymi dokumentami planistycznymi związanymi z obszarem objętym LSR

Powiązanie z Narodowym Planem Rozwoju na lata 2007 – 2013

Podstawą opracowania LSR w zakresie metodycznym jest Narodowy Plan Rozwoju na lata 2007 – 2013. Diagnoza stanu analizowanych gmin, trendów demograficznych i gospodarczych oraz sformułowane na ich podstawie cele są spójne z założeniami i celami NPR. Należy podkreślić, iż diagnoza aktualnego stanu obszaru LGD w dziedzinie gospodarczej i społecznej ujawniła oraz potwierdziła występowanie na terenie gmin: Będków, Budziszewice, Czarnocin, Ujazd problemów i negatywnych tendencji opisywanych także w analizie stanu kraju zawartej w NPR. Chodzi tu m.in. o:

- słabe wykorzystanie szans wynikających z rozwoju turystyki w Polsce,
- zły stan infrastruktury technicznej, szczególnie na obszarach wiejskich,
- trudną sytuację na rynku pracy - wysoką stopę bezrobocia oraz niski poziom wskaźników aktywności zawodowej i zatrudnienia,
- niewystarczająca ilość miejsc pracy poza rolnictwem,
- zbyt niska aktywność społeczna Polaków,
- duże zróżnicowanie między dochodami gospodarstw domowych,
- brak innowacyjnych przedsięwzięć.

W związku z tym cele strategiczne obu dokumentów są ze sobą powiązane. Dotyczy to głównie następujących celów NPR:

- Wzmocnienie konkurencyjności regionów i przedsiębiorstw oraz wzrost zatrudnienia.
- Podniesienie poziomu spójności społecznej, gospodarczej i przestrzennej.

Powiązanie z Narodową Strategią Spójności

Zapisy Narodowej Strategii Spójności w zakresie identyfikacji problemów na obszarze Polski oraz zamierzonych do osiągnięcia celów są tożsame z celami stawianymi w niniejszym dokumencie strategicznym. Dotyczy to przede wszystkim następujących celów horyzontalnych:

- Poprawa jakości kapitału ludzkiego i zwiększenie spójności społecznej
- Wzrost poziomu edukacji oraz poprawa jakości kształcenia,

- Tworzenie warunków sprzyjających przedsiębiorczości,
- Przeciwdziałanie ubóstwu i zapobieganie wykluczeniu społecznemu,
- Wzmocnienie potencjału zdrowotnego kapitału ludzkiego.
- Budowa i modernizacja infrastruktury technicznej i społecznej mającej podstawowe znaczenie dla wzrostu konkurencyjności Polski
- Wsparcie podstawowej infrastruktury społecznej
- Podniesienie konkurencyjności i innowacyjności przedsiębiorstw, w tym szczególnie sektora wytwórczego o wysokiej wartości dodanej oraz rozwój sektora usług
- Wspieranie działalności wytwórczej przynoszącej wysoką wartość dodaną,
- Rozwój sektora usług,
- Poprawa otoczenia funkcjonowania przedsiębiorstw i ich dostępu do zewnętrznego finansowania,
- Rozwój społeczeństwa informacyjnego,
- Zwiększenie inwestycji w badania i rozwój i tworzenie rozwiązań innowacyjnych.
- Wzrost konkurencyjności polskich regionów i przeciwdziałanie ich marginalizacji społecznej, gospodarczej i przestrzennej
- Przeciwdziałanie marginalizacji i peryferyzacji obszarów problemowych.
- Wyrównywanie szans rozwojowych i wspomaganie zmian strukturalnych na obszarach wiejskich
- Wyrównywanie szans rozwojowych na obszarach wiejskich,
- Wspomaganie zmian strukturalnych.

Założenia LSR odnoszą się także do celu głównego NSS, określonego jako: *tworzenie warunków dla wzrostu konkurencyjności gospodarki opartej na wiedzy i przedsiębiorczości zapewniającej wzrost zatrudnienia oraz wzrost poziomu spójności społecznej, gospodarczej i przestrzennej.*

Powiązania z Narodową Strategią Edukacji na lata 2007 – 2013

Celem głównym rozwoju edukacji w Polsce jest podniesienie poziomu wykształcenia społeczeństwa, tak by wykształcenie co najmniej średnie stało się bardziej powszechne - (70%) w grupie wiekowej 25 – 45 lat w 2013 r., przy jednoczesnym zapewnieniu wysokiej jakości kształcenia.

Równocześnie konieczne jest stałe podnoszenie poziomu kwalifikacji osób dorosłych, przede

wszystkim kwalifikacji zawodowych oraz ogólnych kompetencji niezbędnych do funkcjonowania we współczesnym społeczeństwie. Lokalna Grupa Działania również postawiła sobie za cel rozwój edukacji przez całe życie a szczególnie wyrównanie dysproporcji między wsią a miastem. Spójność obu dokumentów jest więc oczywista.

Narodowa Strategia Informatyzacji (NSI)

Gwałtowny wzrost znaczenia informacji oraz usług świadczonych drogą elektroniczną wykorzystanie technologii informacyjnych i komunikacyjnych w gospodarce, administracji publicznej, a także w życiu codziennym mieszkańców gmin, miast wymaga skoordynowanych działań i harmonijnej współpracy sektora publicznego, społecznego i gospodarczego. Działania podejmowane w ramach wdrażania strategii mają pozytywny wpływ na osiągnięcie celów w zakresie rozwoju społeczeństwa informacyjnego.

Lokalna Strategia Rozwoju ze swoimi celami szczegółowymi oraz celem ogólnym wpisuje się w cele Narodowej Strategii Informatyzacji. Dotyczy to przede wszystkim następujących celów w NSI:

- W ramach obszaru CZŁOWIEK wyszczególnione cele:
 - Podniesienie poziomu motywacji, świadomości, wiedzy oraz umiejętności w zakresie wykorzystywania technologii informacyjnych i komunikacyjnych
 - Podniesienie poziomu i dostępności edukacji (od przedszkola do uczelni wyższej) oraz upowszechnienie zasady nauki przez całe życie poprzez wykorzystanie technologii informacyjnych i komunikacyjnych
 - Dopasowanie oferty edukacyjnej do wymagań rynku pracy, którego istotnym elementem są technologie informacyjne i komunikacyjne
 - Podniesienie poczucia bezpieczeństwa w społeczeństwie przez wykorzystanie technologii informacyjnych i komunikacyjnych
 - Zwiększenie aktywności społecznej, kulturalnej i politycznej Polaków poprzez wykorzystanie technologii informacyjnych i komunikacyjnych
 - Zapewnienie efektywnej ekonomicznie, bezpiecznej i zorientowanej na przyszłe potrzeby Polaków infrastruktury technologii informacyjnych i komunikacyjnych, niezbędnej do rozwoju polskiego społeczeństwa informacyjnego
- W ramach obszaru GOSPODARKA
 - Stworzenie warunków sprzyjających rozwojowi sektora technologii informacyjnych i komunikacyjnych oraz e-usług w Polsce

- Zwiększenie konkurencyjności i innowacyjności polskich przedsiębiorstw poprzez stworzenie warunków do pełniejszego wykorzystania technologii informacyjnych i komunikacyjnych

➤ W ramach obszaru PAŃSTWO

- Udostępnienie szerokiego zakresu usług administracji publicznej świadczonych drogą elektroniczną

- Udostępnienie obywatelom oraz firmom i samorządom danych z rejestrów referencyjnych oraz innych informacji sektora publicznego w celu ich wykorzystania na rzecz rozbudowy oferty treści i usług

Powiązanie z Regionalnym Programem Operacyjnym Województwa Łódzkiego

Regionalny Program Operacyjny Województwa Łódzkiego (RPO WŁ) jest głównym instrumentem realizacji polityki rozwoju regionu w latach 2007 – 2013. W dokumencie zawarto charakterystykę województwa łódzkiego, zewnętrzne uwarunkowania rozwoju województwa, analizę SWOT oraz przedstawienie głównych problemów rozwojowych województwa. RPO WŁ przewiduje działania mające służyć rozwiązywaniu zdiagnozowanych problemów regionu oraz wyznacza kierunki rozwoju na lata 2007-2013.

Niniejszy dokument pełni taką samą rolę, jednakże działania w nim przewidziane mają charakter lokalny. Realizacja działań zapisanych w obu dokumentach sprawi, że będą na siebie oddziaływać. Dla uzyskania większych efektów działania te muszą być ze sobą spójne.

LSR realizuje postulaty RPO, w następujących dziedzinach:

- Oś priorytetowa I: „Infrastruktura transportowa”,
- Oś priorytetowa II „Ochrona środowiska”,
- Osi priorytetowej III „Gospodarka, innowacyjność, przedsiębiorczość”,
- Osi priorytetowej IV „Społeczeństwo informacyjne”
- Osi priorytetowej V „Infrastruktura społeczna”.

Powiązanie z Programem Operacyjnym „Kapitał Ludzki”

Dążąc do efektywnego rozwoju zasobów ludzkich, Program będzie koncentrował wsparcie na następujących obszarach: zatrudnienie, edukacja, integracja społeczna, rozwój potencjału

adaptacyjnego pracowników i przedsiębiorstw, a także zagadnienia związane z budową sprawnej i skutecznej administracji publicznej wszystkich szczebli i wdrażaniem zasady dobrego rządzenia.

Celem głównym Programu jest: wzrost zatrudnienia i spójności społecznej a do osiągnięcia tego celu przyczynia się realizacja sześciu celów strategicznych do których należą:

- Podniesienie poziomu aktywności zawodowej oraz zdolności do zatrudnienia osób bezrobotnych i biernych zawodowo
- Zmniejszenie obszarów wykluczenia społecznego
- Poprawa zdolności adaptacyjnych pracowników i przedsiębiorstw do zmian zachodzących w gospodarce
- Upowszechnienie edukacji społeczeństwa na każdym etapie kształcenia przy równoczesnym zwiększeniu jakości usług edukacyjnych i ich silniejszym powiązaniu z potrzebami gospodarki opartej na wiedzy
- Zwiększenie potencjału administracji publicznej w zakresie opracowywania polityk i świadczenia usług wysokiej jakości oraz wzmocnienie mechanizmów partnerstwa
- Wzrost spójności terytorialnej

Program składa się z 10 Priorytetów, realizowanych zarówno na poziomie centralnym jak i regionalnym. W ramach komponentu centralnego środki zostaną przeznaczone przede wszystkim na wsparcie efektywności struktur i systemów instytucjonalnych, natomiast środki komponentu regionalnego zostaną w głównej mierze przeznaczone na wsparcie dla osób i grup społecznych.

LSR musi wykazywać ścisłą spójność PO KL. Siła i zdolność wdrożenia LSR będzie zależała od skutecznego poboru funduszy właśnie z PO KL. LSR ma na celu budowanie na terenach wiejskich silnych struktur społecznych, które w sposób efektywny będą mogły konkurować na krajowym oraz międzynarodowym rynku pracy. Gminy potrzebują silnych kadr co widoczne jest w diagnozie terenu i w wyznaczonych celach. Upowszechnienie edukacji na terenach gmin: Będków, Budziszewice, Czarnocin, Ujazd jest jedyną skuteczną drogą do zapewnienia mieszkańcom lepszego jutra. Widoczna jest tu pewna spójność LSR z PO KL. Jednym z celów LSR jest również zmniejszenie obszarów wykluczenia społecznego. Widoczne jest to właśnie tu na terenach wiejskich gdzie dzieci, młodzież inni mieszkańcy mają gorsze warunki do rozwoju niż mieszkańcy miast. Strategia LGD będzie więc uzupełniać działania PO KL. Tak samo jak w PO KL w strategii zwrócono szczególną uwagę na wzmacnianie potencjału administracji. Przewiduje się szkolenia dla członków LGD oraz wzmacnianie współpracy pomiędzy sektorem społecznym, gospodarczym

i samorządowym. Wszystkie te elementy i współpraca czterech gmin doprowadzi do wzrostu spójności terytorialnej, a więc również będzie zachowana spójność z PO KL. Lokalna Grupa Działania musi zwrócić szczególną uwagę na spójność LSR z PO KL oraz monitorować tą spójność. Planowane jest wykorzystanie środków płynących z PO KL zarówno na współpracę i pobudzanie do działania lokalnych społeczności oraz podniesienie jakości kształcenia na poziomie podstawowym oraz ponadpodstawowym. Kluczem do sprawnego wdrożenia strategii (jak uwidoczniała to diagnoza) jest wdrożenie skutecznego poradnictwa zawodowego oraz kształcenia ustawicznego.

Powiązanie ze Strategią Rozwoju Województwa Łódzkiego

Lokalna Strategia Rozwoju ze swoimi celami strategicznymi oraz celami szczegółowymi wpisuje się w cele Strategii Rozwoju Województwa Łódzkiego. Głównymi celami rozwoju województwa, zgodnymi z założeniami LSR są :

- Wzrost ogólnego poziomu cywilizacyjnego województwa
 - Podniesienie poziomu wykształcenia mieszkańców województwa
 - Podniesienie poziomu jakości życia
 - Podniesienie poziomu aktywności społecznej
- Poprawa pozycji konkurencyjnej gospodarki województwa
 - Tworzenie nowoczesnej, prorozwojowej i innowacyjnej bazy gospodarczej
 - Budowa społeczeństwa informacyjnego
 - Trwały i zrównoważony rozwój obszarów wiejskich
 - Tworzenie wizerunku regionu przyjaznego i atrakcyjnego dla podejmowania współpracy, inwestowania i życia mieszkańców
- Stworzenie rzeczywistego regionu społeczno – ekonomicznego posiadającego własną podmiotowość kulturową i gospodarczą
 - Uporządkowanie gospodarki przestrzennej
 - Umocnienie identyfikacji mieszkańców z województwem

Powiązanie z Programem Rozwoju Turystyki dla Województwa Łódzkiego

Celem głównym rozwoju turystyki w województwie łódzkim jest: *„Wykreowanie atrakcyjnego turystycznie wizerunku Regionu poprzez realizację kompleksowego zespołu działań organizacyjno-inwestycyjno-promocyjnych”*.

Lokalna Strategia Rozwoju ze swoimi celami strategicznymi oraz celami szczegółowymi wpisuje się w cele Strategii Rozwoju Turystyki Województwa Łódzkiego.

Głównymi celami rozwoju turystyki województwa, zgodnymi z założeniami LSR są:

- Rozwój produktów turystycznych wpływających na kształtowanie turystycznego wizerunku województwa łódzkiego.
- Wzrost rozpoznawalności turystycznej województwa. Wypracowanie zasad spójnego i skutecznego marketingu turystycznego. Integracja działań informacyjno-promocyjnych.
- Przygotowanie społecznych podstaw do rozwoju turystyki w województwie łódzkim, w tym przygotowanie kadr dla rozwoju turystyki, kształtowanie świadomych postaw społecznych oraz tworzenie podstaw współpracy i wsparcia dla turystyki.
- Kształtowanie przestrzeni turystycznej województwa do pełnienia funkcji turystycznych oraz rozwój infrastruktury turystycznej.

Spójność obu dokumentów jest niepodważalna i wspólnie mogą doprowadzić do celu głównego jakim jest wykreowanie atrakcyjnego turystycznie wizerunku regionu.

Powiązanie z dokumentami strategicznymi 4 gmin należących do LGD

Działania wskazane w LSR są zgodne z priorytetowymi kierunkami rozwoju, przyjętymi w Planie Rozwoju Lokalnego Gminy Będków na lata 2008-2013, Planie Rozwoju Lokalnego Gminy Czarnocin na lata 2008-2015, Planie Rozwoju Lokalnego Gminy Ujazd na lata 2007-2013.

XV. Planowane działania, przedsięwzięcia i operacje realizowane przez LGD w ramach innych programów wdrażanych na obszarze LSR

Wyznaczone cele ogólne i szczegółowe w ramach niniejszego dokumentu dotyczące obszaru LGD zakładają realizację projektów innych niż oś 4 Leader PROW na lata 2007-2013. Podczas konsultacji społecznych wyodrębniono niektóre tylko działania korelujące z wdrażaniem LSR i inne realizowane na obszarze:

Gmina Czarnocin

W ramach Regionalnego Programu Operacyjnego dla Województwa Łódzkiego na lata 2008-2012: projekt Uporządkowanie gospodarki wodno- ściekowej na terenie Gminy Czarnocin – Etap II 1. Budowa sieci wodociągowej w miejscowości Tychów, 2. Budowa sieci wodociągowej na odcinku Tychów –Czarnocin, 3. Budowa sieci kanalizacji sanitarnej na odcinku Tychów- Czarnocin, 4. Budowa sieci Kanalizacji sanitarnej w miejscowości Tychów, Etap III 1. Budowa sieci kanalizacji sanitarnej w miejscowości Czarnocin ul Główna, 2. Budowa sieci kanalizacji sanitarnej w miejscowości Biskupia Wola- Kalska Wola, Etap IV 1. Budowa sieci kanalizacji sanitarnej w miejscowości Rzepki, 2. Budowa sieci kanalizacji sanitarnej w miejscowości Szynczyce. Ponadto:

Projekt - Remont budynku Szkoły Podstawowej w Czarnocinie,

Projekt – Zagospodarowanie terenu rekreacyjnego przy zbiorniku wodnym w Czarnocinie od strony Zamościa

Projekt wspólny internetowy - Wrota Łódzkie

W ramach Programu Rozwoju Obszarów Wiejskich:

- Budowa świetlicy środowiskowej w miejscowości Bieżywody,
- Budowa hali sportowej przy Zespole Szkół Rolniczych w Czarnocinie,
- Uporządkowanie centrum miejscowości Czarnocin
- Remonty świetlic środowiskowych w miejscowościach Rzepki, Wola Kutowa, Zamość, Dalków, Kalska Wola, Biskupia Wola, Tychów, Budy Szynczyckie, Szynczyce, Grabina Wola

Gmina Będków

Regionalny Program Operacyjny Województwa Łódzkiego :

- przebudowa Gminnego Ośrodka Zdrowia,
- budowa Gminnego Domu Kultury,

Program Rozwoju Obszarów Wiejskich :

- pierwszy etap budowy sieci kanalizacji sanitarnej Będków-Rosocha-Wykno-Rudnik
- II etap budowy sieci kanalizacji sanitarnej Będków-Zacharz
- przebudowa przestrzeni rekreacyjno spacerowej w miejscowości Będków ,
- budowa, remonty i wyposażenie Domów Ludowych i Świetlic wiejskich (Ceniawy, Wykno, Nowiny, Brzustów, Będków, Zacharz, Prażki, Sługocice, Rzeczków, Kalinów, Drzazgowa Wola, Rudnik

Realizacji celów przyczynią się również środki z Programu Operacyjnego Kapitał Ludzki. LGD zakłada pozyskiwanie środków na realizację celów z różnych źródeł finansowania. W ramach priorytetu VI Rynek pracy otwarty dla wszystkich - Programu Operacyjnego Kapitał Ludzki dla województwa łódzkiego Stowarzyszenie aplikować będzie o środki w wysokości 430 tys. zł i 49 320,00 zł w zakresie:

opis projektów: **Działanie 6.1.1 „Wsparcie osób pozostających bez zatrudnienia na regionalnym rynku pracy”**

Tytuł projektu brzmi: „ Nowy zawód, nowe perspektywy- szkolenia la osób pozostających bez zatrudnienia, zamieszkujących gminy Ujazd, Budziszewice, Będków i Czarnocin.

Celem ogólny projektu jest zwiększenie aktywności zawodowej oraz zdolności do zatrudnienia w zawodach pozarolniczych w okresie do 30.09.2009 r. Natomiast **celami szczegółowymi** są:

Cel nr 1): wyposażenie BO w kluczowe kompetencje z zakresu ICT, niezbędne zarówno w procesie poszukiwania pracy jak i wykonywania zawodów, do których przygotowuje niniejszy projekt.

Cel nr 2): nabycie przez uczestników umiejętności sprawnego poruszania się po rynku pracy z wykorzystaniem ICT.

Cel nr 3): to nabycie przez BO pożądaných na rynku pracy kwalifikacji zawodowych umożliwiających znalezienie zatrudnienia w obszarze pracy biurowej z elementami księgowości lub pracy w magazynie z obsługą wózków widłowych.

Cel nr 4): to podniesienie samooceny uczestników, wiary we własne możliwości, motywacji do ukończenia inicjatyw edukacyjnych i integracją z grupą.

Czas realizacji projektu : od 01.01.2009 r. do 30.09.2009 r. projekt obejmie wsparciem 80 osób pozostających bez zatrudnienia na terenach 4 gmin wiejskich woj. łódzkiego. Minimalna wartość projektu to 50 tys. zł. Kwota 430000 zł.

Działanie 6.3 „Inicjatywy lokalne na rzecz podnoszenia poziomu aktywności zawodowej na obszarach wiejskich”

Tytuł projektu brzmi: „Wolność Tomku w swoim domku- samozatrudnienie szansą na lepsze perspektywy”.

Celem ogólnym projektu jest aktywizacja zawodowa 20 mieszkańców gmin Będków, Ujazd, Czarnocin i Budziszewice poprzez przygotowanie do podjęcia działalności gospodarczej w okresie od lutego do maja 2009 r. Natomiast **celami szczegółowymi** projektu są:

Cel nr 1): podniesienie wiary w siebie i motywacji do prowadzenia własnej działalności gosp. Przez BO do czekających ich trudności i wyzwań związanych z prowadzeniem własnej firmy.

Cel nr 2): nabycie przez BO wiedzy teoretycznej i praktycznej z zakresu prowadzenia własnej działalności gosp.

Cel nr 3): nabycie przez BO wiedzy w zakresie posługiwania się komputerem i korzystania z narzędzi informatycznych przy prowadzeniu własnej firmy.

Czas realizacji projektu od 01.02.2009 r. do 31.05.2009 r. Maksymalna wartość projektu to 50 tys. zł.

„Zajęcia sportowo- rekreacyjne dla uczniów”

Tytuł projektu: „Program powszechnej nauki pływania oraz podstaw ratownictwa wodnego i korekt wad postawy w Zespole Szkół w Osiedlu Niewiadów”

Niniejszy projekt kierowany jest do uczniów rodzin najuboższych i patologicznych z obwodów szkoły w Osiedlu Niewiadów.

Celami projektu są:

- 1) Opanowanie podstaw pływania w stopniu niezbędnym w codziennym życiu.
- 2) Doskonalenie nabytych umiejętności pływackich
- 3) Harmonijny rozwój organizmu- korekta wad postawy.
- 4) Wyposażenie w wiadomości dotyczące bezpiecznego zachowania w środowisku wodnym.
- 5) Wyposażenie dzieci w zasób umiejętności ruchowych umożliwiających uczestnictwo w różnych wodnych formach aktywności rekreacyjno- sportowej.
- 6) Nabycie umiejętności z zakresu podstaw ratownictwa wodnego.
- 7) Kształtowanie postaw prozdrowotnych – zdrowego stylu życia i odpowiedzialności za zdrowie i bezpieczeństwo własne i drugiego człowieka.

- 8) Kształtowanie postaw moralnych ze szczególnym uwzględnieniem higienicznego stylu życia bez nałogów, odpowiedniego odżywiania.
- 9) Przekazywanie młodzieży rzetelnej wiedzy o specyfice substancji uzależniających, ich wpływie na organizm i psychikę młodych ludzi, oraz o mechanizmach powstawania uzależnienia.
- 10) Ukazywanie alternatywnych wobec związanych z alkoholem i innymi środkami psychoaktywnymi sposobów spędzania przez młodzież czasu wolnego.
- 11) Profilaktyka zachowań prozdrowotnych i zdrowego stylu życia poprzez wdrażanie do zachowań sprzyjających zdrowiu, w szczególności utrwalanie nawyków racjonalnego odżywiania się, rekreacji ruchowej.
- 12) Przeciwdziałanie zachowaniom agresywnym poprzez zwiększenie świadomości problemu: rozmiarów, mechanizmów, konsekwencji zachowań agresywnych, tworzenie dobrego klimatu wokół współpracy w redukowaniu przemocy.

Termin i realizacja zadania oraz miejsce: od 09.01.2009 r. do 18.12.2009 r., Zespół Szkół w Osiedlu Niewiadów, Kryta pływalnia w Brzezinach. Liczba uczestników objętych zadaniem to 47 osób. Całkowity przewidywany koszt realizacji zadania to 163944,00 zł.

„Pożyteczne ferie”

Tytuł projektu : „ŁOWCY MAMUTÓW” – została już podpisana umowa o dofinansowanie.

Projekt jest napisany z myślą o wyrównaniu szans. Naczelną potrzebą jest przekonanie dzieci do tego, że można czas wolny spędzać aktywnie i pożytecznie, że doskonałym sposobem zdobywania wiedzy jest nauka i zabawa. Uczestnikami projektu będą dzieci w wieku od 6 lat do 13 lat. (szkoła podstawowa) mieszkańcy Osiedla Niewiadów i pobliskich wsi.

Czas realizacji projektu: od 29.01.2009 r do 06.02.2009 r. Wnioskowana kwota dotacji to 2 000 zł.]

O wsparcie finansowe stowarzyszenie ubiega się również w priorytecie VII Promocja integracji społecznej w zakresie organizacji regionalnej wigilii oraz z zachowaniem tradycji i obyczajów – organizacji sobótki.

LGD upatruje szansę na realizację celów założonych w LSR w POKL w projektach polegających na podnoszeniu kwalifikacji i wzmacnianiu potencjału społecznego, jak również w edukacji oraz rozwoju integracji społecznej i aktywizacji mieszkańców.

Uzupełnieniem realizacji osi IV Leader PROW będzie pozyskanie środków finansowych w zakresie wzmocnienia kompetencji członków LGD i podnoszenia kwalifikacji pracowników w ramach Regionalnego Programu Operacyjnego Województwa Łódzkiego, priorytet II – Ochrona i środowisko, V- Infrastruktura społeczna, IV - Społeczeństwo Informacyjne.

Koncepcja budowy szybkich sieci z upowszechnieniem Internetu na obszarze LGD również wsparcie finansowe znajdzie w RPO Województwa Łódzkiego.

W ramach Funduszu Ochrony Środowiska LGD poszukiwać będzie dofinansowania w zakresie źródeł energii odnawialnej oraz oznakowania szlaków oraz ścieżek tematycznych. te działania planuje się na 2010 rok. LGD oraz jej członkowie przystąpili do programu Ekonomi Społecznej realizowanego wspólnie z Opus oraz Stowarzyszeniem Ja-Ty-MY.

Proces budowania partnerstwa w strukturze LGD jest procesem ciągłym. Do realizacji wymienionych projektów LGD pozyskuje partnerów. W chwili obecnej podpisane zostały deklaracje partnerskie z Wydziałem Organizacji i zarządzania Politechniki Łódzkiej, PTTK oddział w Piotrkowie, Oddział Polskiego Towarzystwa Schronisk Młodzieżowych /PTSM/ w Piotrkowie Tryb – Szkolne koło PTSM w Czarnocinie, Stowarzyszenie Gmin Południowo Zachodniego Mazowsza. Planuje się pozyskanie jako partnera społecznego - Fundację EX LITTERIS LIBERTAS w Węgrzynowiczach, Fundację na rzecz rozwoju środowiska Greenways, publicznego - prywatnego – Euroglas, Niewiadów, Eurobox, Ośrodek Doskonalenia Nauczycieli w Piotrkowie Tryb., Wojewódzki Ośrodek Doradztwa Rolniczego w Bratoszewicach Oddział w Piotrkowie Tryb i Tomaszowie Mazowieckim.

Operacje realizowane ze środków innych programów mają charakter komplementarny w stosunku do programów realizowanych w ramach PROW. Jako mechanizmy zabezpieczające nakładanie się pomocy w ramach PROW i innych programów służyć ma m. in. utworzenie osobnych kont bankowych do obsługi każdego programu, powołanie koordynatora projektów odpowiedzialnego za realizację i prawidłowe wydatkowanie środków każdego programu oraz zapewnienie dobrego przepływu informacji między zespołami realizującymi różne programy, celem uniknięcia podwójnego finansowania i uniemożliwienie realizacji podobnych programów z dwóch różnych źródeł.

Wykorzystanie innych, możliwych programów unijnych w celu wsparcia działań i projektów realizowanych przez LGD, pozwoli na pełne i kompleksowe wypełnienie założonych celów

Lokalne Strategie Rozwoju. Aktywne wykorzystanie efektów realizacji projektów realizowanych zwłaszcza w ramach PO KL pozwoli zwiększyć kompetencje, mobilność i poziom integracji społecznej regionu, co jest kluczowym elementem poprawy konkurencyjności regionu, ale także wypełniania założeń Lokalnej Strategii Rozwoju oraz Strategii Rozwoju Województwa Łódzkiego.

W celu uniknięcia możliwości zaistnienia podwójnego finansowania pewnych wydatków w ramach np.: PROW, RPOWM oraz PO KL, każdy realizowany przez LGD projekt będzie nadzorowany przez koordynatora i odrębny zespół pracowników. Dla osób, których działania mogłyby być finansowane w części z różnych projektów/programów (np.: księgowi) prowadzona będzie równoległe całościowa i odrębna (dla danego projektu) ewidencja czasu pracy. W przypadku wydatków o charakterze rzeczowym (wynajem pomieszczeń, energia elektryczna itp.) w podobnej sytuacji wprowadzony zostanie system ewidencji rozliczania wydatków przy użyciu tzw. kluczy przeliczeniowych. Jednakże, celem zachowania przejrzystości finansowej, o ile będzie to możliwe, każde wydatki rozliczane będą w systemie wystawiana odrębnych dokumentów księgowych (np. faktur) dotyczących wydatków poniesionych w ramach konkretnego projektu. Zgodnie z obowiązującymi wytycznymi, każdy projekt posiadać będzie wyodrębnione konto księgowe oraz subkonto bankowe do rozliczania uzyskiwanych wpływów i ponoszonych wydatków w ramach poszczególnych projektów. Komisja Rewizyjna działająca w strukturze LGD pełnić będzie m.in. również funkcję audytora wewnętrznego realizowanych projektów.

XVI. Przewidywany wpływ realizacji LSR na rozwój regionu i obszarów wiejskich

Działania wskazane w Lokalnej Strategii Rozwoju opracowanej przez społeczność lokalną gmin: Będków, Budziszewice, Czarnocin i Ujazd dla obszaru Lokalnej Grupy Działania „BUD-UJ RAZEM” w istotny sposób przyczynią się do rozwoju opisywanego regionu. Wpływ realizacji Strategii na rozwój obszaru może wystąpić w dwóch obszarach. Pierwszy to wpisanie się w realizację celów strategicznych i działań zapisanych w Strategii Rozwoju Województwa Łódzkiego i Programie Rozwoju Turystyki dla województwa Łódzkiego. Natomiast drugi to zgodność z celami strategicznymi i operacyjnymi rozwoju gmin tworzących Lokalną Grupę Działania.

Niekorzystne zmiany gospodarcze, które zaszły w ostatnich latach na obszarach wiejskich, istotnie wpłynęły na zmianę postaw społecznych, w szczególności na pojawienie się poczucia rezygnacji wobec braku perspektyw, nieufność i zamknięcie się wobec otoczenia. Sytuacja ta wymaga podjęcia działań w celu zmobilizowania i zaktywizowania społeczności, poprawy świadomości, ale również przyczynienia się do zwiększenia perspektyw i możliwości rozwoju obszaru objętego niniejszą Strategią. Bodźcem do zmian powinno stać się wsparcie finansowe obejmujące pomoc we wdrożeniu opracowanej Lokalnej Strategii Rozwoju.

Możliwość skorzystania ze środków unijnych pozwoli na przywrócenie równowagi pomiędzy zasobami historyczno-kulturowymi, naturalnymi, gospodarką oraz potrzebami społecznymi w zakresie możliwości godnego życia, tj. osiągnięcia odpowiednich dochodów, dostępie do szeroko rozumianej infrastruktury odpowiedniej jakości, oferty kulturalnej, sportowej i rekreacyjnej. Celem jest tutaj szeroko rozumiana integracja społeczna.

Wśród najistotniejszych, a zakładanych do osiągnięcia wskaźników wymienić należy:

- liczba zrealizowanych operacji
- pozostała w poszczególnych działaniach alokacja finansowa
- procentowe wydatkowanie środków Leader
- ilość pozostałych projektów i inicjatyw.
- liczba podmiotów gospodarczych,
- liczba nowych miejsc pracy,
- liczba przeszkolonych osób,
- liczba złożonych wniosków o dofinansowanie/ udzielanie wsparcia doradczego,
- liczba miejsc noclegowych,
- liczba udzielanych noclegów,

- liczba imprez kulturalnych,
- liczba inwestycji wspartych w ramach programu Leader.

Działania zapisane w LSR ukierunkowane z jednej strony na realizację projektów promujących i rozwijających walory turystyczne i rekreacyjne, a z drugiej na aktywizację mieszkańców, w tym wspieranie młodzieży i działania kulturalno-edukacyjne bezpośrednio wpisujące się w realizację obszarów priorytetowych rozwoju województwa łódzkiego.

Sekretarz Walnego Zebrania

Przewodniczący Walnego Zebrania :

Zarząd :

- | | |
|--|-------------------------------------|
| <i>1. Krystyna Jadwiga Adaszkiwicz</i> | <i>7. Justyna Marta Walas</i> |
| <i>2. Roman Zieliński</i> | <i>8. Andrzej Józef Legieziński</i> |
| <i>3. Agnieszka Jagiełło</i> | <i>9. Grażyna Bartocha</i> |
| <i>4. Małgorzata Władysława Kut</i> | <i>10. Barbara Sabat</i> |
| <i>5. Mariusz Paweł Szklarek</i> | |
| <i>6. Bartosz Adam Michalak</i> | |

XVII. Informacja o załącznikach

1. Lista członków LGD
2. Statut Stowarzyszenia Lokalna Grupa Działania „BUD-UJ RAZEM”
3. Regulamin organizacyjny Rady LGD
4. Doświadczenie i kwalifikacje członków organu decyzyjnego LGD „BUD-UJ RAZEM”
5. Wzór oświadczenia członków Rady o związku z projektem
6. Opisy stanowisk biura LGD i szczegółowe wymagania wobec pracowników
7. Doświadczenie LGD i członków LGD w realizacji projektów
8. Wzory dokumentów stosowanych przez LGD: rejestr, karta weryfikacji formalnej, wezwanie
9. Karta oceny zgodności operacji z LSR, w tym oświadczenie o wyłączeniu z procedury głosowania członków Rady mających związek z projektem oraz Karta oceny zgodności operacji z lokalnymi kryteriami wyboru
10. Regulamin Biura LGD
11. Przykładowa lista obecności mieszkańców LGD podczas konsultacji społecznych wraz ze zdjęciami
12. Lista obecności z jednego z pierwszych spotkań osób zainteresowanych działalnością w zakresie propagowania LEADER
13. Materiały promocyjne i informacyjne LGD
14. Proponowany szlak turysty

Załącznik nr 1:

Lista członków LGD z podziałem na sektory

Imię i Nazwisko		Data i Miejsce Urodzenia	Miejsce Zamieszkania	Przedstawiciel sektora
1	KRYSTYNA ADASZKIEWICZ	18.10.1956 GRZYBÓW	UL. SIENKIEWICZA 17 97-225 UJAZD	G
2	DANIEL AMROZIŃSKI	26.08.1984 TOMASZÓW MAZ.	OŚ NIEWIADÓW 14/5 97-225 UJAZD	S
3	KATARZYNA ARNDT	30.11.1984 TOMASZÓW MAZ.	OŚ NIEWIADÓW 24/31 97-225 UJAZD	P
4	ANDRZEJ BADEK	27.05.1959 RZECZKÓW	RZECZKÓW 58 97-319 BĘDKÓW	P
5	GRAŻYNA BARTOCHA	01.06.1957 PODOLIN	BISKUPIA WOLA 98 97-318 CZARNOCIN	G
6	ROMAN BĄBOL	16.11.1967 WOLBÓRZ	WÓLKA KRZYKOWSKA 15 97-225 UJAZD	S
7	ANNA BEŁDOWSKA	15.08.1954 BRZUSTÓW	UL.J.PONIATOWSKIEGO 16/6 97-318 CZARNOCIN	S
8	BOGUSŁAW BUKOWSKI	17.09.1970 TOMASZÓW MAZ.	ZAOSIE 8 97-225 UJAZD	P
9	DANUTA CHAŁA	23.10.1953 BUDZISZEWICE	UL. J.CH.PASKA 48A 97-212 BUDZISZEWICE	S
10	Duszyńska Lucyna	1955r. SZYMANÓW	UJAZD 53 97-225 Ujazd	G
11	GRZEGORZ DOBRZYŃSKI	12.02.1976 TOMASZÓW MAZ.	LIPIANKI 23 97-225 UJAZD	G
12	MARIOLA DURA	04.07.1961 KALINÓW	BISKUPIA WOLA 46 97-318 CZARNOCIN	G
13	LEON	05.06.1947 PIOTRKÓW TRYB.	UL.PONIATOWSKIEGO 56	P

Lokalna Strategia Rozwoju LGD „BUD-UJ RAZEM”

	FORTAK		97-318 CZARNOCIN	
14	GALYNA GARNYSZ	19.05.1972 UKRAINA	DALKÓW 147 97-318 CZARNOCIN	S
15	JANINA GLONEK	10.02.1971 WOLBÓRZ	ZAMOŚĆ 47 97-318 CZARNOCIN	G
16	IRENA GŁOWACKA	15.11.1937 UJAZD	UL. ZAGAJNIKOWA 9 97-225 UJAZD	S
17	MARIOLA GOLIŃSKA	12.11.1965 GAŁKÓW DUŻY	UL. SPACEROWA 2 97-319 BĘDKÓW	P
18	WŁODZIMIERZ GOŹDZIK	10.09.1953 UJAZD	UL. TOMASZOWSKA 62 97-225 UJAZD	P
19	ZUZANNA GRZANEK	03.04.1954 KOLSKA WOLA	UL. GŁÓWNA 91 97-318 CZARNOCIN	P
20	MARIAN HOLAK	16.08.1966 RAWA MAZ.	ADAMÓW 8 97-212 BUDZISZEWICE	P
21	MAŁGORZATA JABŁOŃSKA	15.10.1955 ŁÓDŹ	UL.SŁONECZNA 12 97-319 BĘDKÓW	P
22	AGNIESZKA JAGIEŁŁO	16.07.1977 TOMASZÓW MAZ.	UL. J.CH. PASKA 87 97-212 BUDZISZEWICE	G
23	ANNA JAGIEŁŁO	25.07.1952 TEODORÓW	UL. J.CH. PASKA 89 97-212 BUDZISZEWICE	S
24	PIOTR JAGIEŁŁO	09.07.1947 BUDZISZEWICE	UL. J.CH.PASKA 89 97-212 BUDZISZEWICE	S
25	MARIOLA JANUSIK	14.11.1957 TOMASZÓW MAZ.	UL. KWIATOWA 8 97-319 BĘDKÓW	P
26	MAŁGORZATA JARONIEK	15.05.1968 WOLBÓRZ	SZYNCZYCE 31 97-318 CZARNOCIN	S

Lokalna Strategia Rozwoju LGD „BUD-UJ RAZEM”

27	ŁUKASZ JASIŃSKI	24.03.1986 TOMASZÓW MAZ.	UL. UJAZDOWSKA 6 97-319 BĘDKÓW	S
28	JANINA KAMIŃSKA	20.07.1950 PSZCZONÓW	OŚ NIEWIADÓW 5/16 97-225 UJAZD	S
29	AGATA KARLIŃSKA		UL.REYMONTA 9 97-319 BĘDKÓW	G
30	LUCYNA KARLIŃSKA	20.02.1942 WÓLKA KRZYKOWSKA	UL.SŁONECZNA 11 97-319 BĘDKÓW	S
31	MIROŚLAW KIK	15.06.1949 KOL. ŁAZNÓW	UL. SKŁODOWSKIEJ 7 97-225 UJAZD	G
32	KAZIMIERZ DUSZYŃSKI	1950 r. UJAZD	UJAZD 53 97-225 UJAZD	G
33	BARBARA KOBACKA	19.05.1963 TOMASZÓW MAZ.	OŚ NIEWIADÓW 18/3 97-225 UJAZD	S
34	LESZEK KOBACKI	25.04.1960 TOMASZÓW MAZ.	OŚ NIEWIADÓW 18/3 97-225 UJAZD	P
35	MARCIN KOCIĘBA	16.02.1973 TOMASZÓW MAZ.	UL. ANTOLIN 5 97-225 UJAZD	P
36	LESŁAW KOŁODZIEJCZYK	10.03.1964 WOLBÓRZ	BĘDKÓW KOLONIA 7A 97-319 BĘDKÓW	P
37	KOTYNIA BOŻENA	12.03.1959 GAŁKÓW DUŻY	MIERZNO 12A 97-212 BUDZISZEWICE	G
38	BARTEK RESZKA	1978r. TOMASZÓW MAZ.	UJAZD UL. TOMASZOWSKA 53 97-225 UJAZD	G
39	ZBIGNIEW KOTYNIA	30.08.1968 BUDZISZEWICE	UL J.CH PASKA 56 97-212 BUDZISZEWICE	G
40	GRZEGORZ KOZUB	05.05.1968 WOLBÓRZ	BISKUPIA WOLA 94 97-318 CZARNOCIN	S

Lokalna Strategia Rozwoju LGD „BUD-UJ RAZEM”

41	BEATA KRAJEWSKA	10.07.1967 PIOTRKÓW TRYB.	BISKUPIA WOLA 55 97-318 CZARNOCIN	S
42	BOLESŁAW KRAJEWSKI	25.08.1928 MUSZYNA	OŚ NIEWIADÓW 16/51 97-225 UJAZD	S
43	ZBIGNIEW KRAUZE	26.03.1975 RAWA MAZ.	UL. J.CH.PASKA 89 97-212 BUDZISZEWICE	S
44	ANETA KRZEWINIAK	12.08.1973 ZGIERZ	DALKÓW 164 97-318 CZARNOCIN	G
45	MAŁGORZATA KUT	27.06.1971 TOMASZÓW MAZ.	OŚ NIEWIADÓW 17/23 97-225 UJAZD	P
46	ANDRZEJ LEGIEZIŃSKI	08.01.1970 TOMASZÓW MAZ.	DRZAZGOWA WOLA 21 97-319 BĘDKÓW	P
47	ANDRZEJ LEWANDOWSKI	06.01.1951 BYDGOSZCZ	WĘGRZYNOWICE 17 97-212 BUDZISZEWICE	G
48	LONGIN MAMEŁKA	15.03.1957 CZARNOCIN	UL.POŁUDNIOWA 12 97-318 CZARNOCIN	S
49	BARTOSZ MICHALAK	25.05.1986 ŁÓDŹ	OŚ NIEWIADÓW 16/39 97-225 UJAZD	S
50	BOGUMIŁA MISZTAŁ	14.12.1967 WOLBÓRZ	UL. GŁÓWNA 17 97-318 CZARNOCIN	S
51	ANDRZEJ MUCHA	20.10.1965 MIERZNO	MIERZNO 7 97-212 BUDZISZEWICE	S
52	ADAM NIEDZIELSKI	29.11.1968 GUBIN	ZAOSIE 46 97-225 UJAZD	G
53	JACEK NIEWIADOMSKI	12.05.1972 GŁÓCHÓW	UL OSIEDLOWA 8 A 97-212 BUDZISZEWICE	S
54	SŁAWOMIR OSTROWSKI	12.01.1975 TOMASZÓW MAZ.	ZAOSIE 29 97-225 UJAZD	S

Lokalna Strategia Rozwoju LGD „BUD-UJ RAZEM”

55	MAREK OWCZAREK	03.03.1964 RAWA MAZ.	WĘGRZYNOWICE MODRZEWIE 3 97-212 BUDZISZEWICE	S
56	EMILIA PIELESIEK	22.04.1978 PIOTRKÓW TRYB.	TYCHÓW 43 97-318 CZARNOCIN	S
57	TERESA PIKALA	28.02.1971 PIOTRKÓW TRYB.	SZYNCZYCE 18 97-318 CZARNOCIN	G
58	PIOTR FRYDRYCH	03.07.1981 TOMASZÓW MAZ.	RZEPKI 23 97-318 CZARNOCIN	S
59	PAWEŁ PIWOWARSKI	15.04.1972 TOMASZÓW MAZ.	UL. PÓŁNOCNA 13 97-22 UJAZD	G
60	PAWEŁ PIWOWARSKI	17.09.1981 TOMASZÓW MAZ.	UL. SIENKIEWICZA 13 97-225 UJAZD	G
61	ELŻBIETA PŁACHTA-WARDA	11.10.1961 TUSZYN	GRABINA WOLA 52 97-318 CZARNOCIN	G
62	ANETA PYJECKA	30.08.1974 SKIERNIEWICE	UL. J.CH. PASKA 102 97-212 BUDZISZEWICE	S
63	GRAŻYNA PYTEL	21.05.1955 PIOTRKÓW TRYB.	BIEŻYWODY 2 97-318 CZARNOCIN	G
64	BEATA RAKOWSKA	11.07.1982 TOMASZÓW MAZ.	UL. PARKOWA 17 M3 97-225 UJAZD	S
65	PIOTR RECHCIŃSKI	02.08.1963 TUSZYN	UL. REYMONTA 9/2 97-319 BĘDKÓW	S
66	KATARZYNA RUTKOWSKA – BERNACKA	12.02.1971 TOMASZÓW MAZ.	UL. ŚW ANTONIEGO 8/7 97-200 TOMASZÓW MAZ.	S
67	KRZYSZTOF STRUMIŁŁO		RZEPKI 14 97-318 CZARNOCIN	S

Lokalna Strategia Rozwoju LGD „BUD-UJ RAZEM”

68	TERESA RYDZOWSKA	04.10.1955 PIOTRKÓW TRYB.	UL. PONIATOWSKIEGO 15 97-318 CZARNOCIN	G
69	BARBARA SABAT	22.03.1958 ŁÓDŹ	UL. TUSZYŃSKA 9 97-318 CZARNOCIN	P
70	ANNA SALA	30.04.1965 RAWA MAZ.	NOWY RĘKAWIEC 8 97-212 BUDZISZEWICE	S
71	SŁAWOMIR SALA	01.01.1965 NOWY RĘKAWIEC	NOWY RĘKAWIEC 8 97-212 BUDZISZEWICE	G
72	AGNIESZKA SITAREK	14.02.1968 TOMASZÓW MAZ.	SKRZYNKI 62 97-225 UJAZD	S
73	BOGDAN KRAJEWSKI	15.02.1967	UL. GŁOWNA 35 CZARNOCIN	S
74	ELŻBIETA MUSIAŁ	19.01.1961 WŁOSZCZOWA	JULIUSZA PONIATOWSKIEGO 16 97-318 CZARNOCIN	S
75	SŁAWOMIR SOCHA	22.05.1956 KOL. OLSZOWA	KOL. OLSZOWA 15 97-225 UJAZD	P
76	WIESŁAWA STACHECKA	12.03.1953 LIPIANKI	NIEWIADÓW 29 97-225 UJAZD	S
77	HENRYK STAROŃ	01.11.1956 DZIELNICA	UL. J. CH. PASKA 47B 97-212 BUDZISZEWICE	G
78	ANNA MATUSZKIEWICZ	TUSZYN 6.12.1957	UL. GŁOWNA 25 97-318 CZARNOCIN	S
79	TERESA STRUMIŁŁO	09.09.1952 RZEPKI	RZEPKI 14 97-318 CZARNOCIN	S
80	GABRIELA SZABAN	26.01.1961 UJAZD	UL. WOLBORSKA 22 97-225 UJAZD	G
81	BARBARA SZCZYGIEŁ	24.08.1928 WARSZAWA	OŚ NIEWIADÓW 14/6 97-225 UJAZD	S

Lokalna Strategia Rozwoju LGD „BUD-UJ RAZEM”

82	ELŻBIETA SZKLAREK	03.06.1955 SZYMANÓW	SZYMANÓW 3 97-225 UJAZD	P
83	MARIUSZ SZKLAREK	30.03.1984 TOMASZÓW MAZ.	SZYMANÓW 3 97-225 UJAZD	S
84	IŁONA SZYMAŃSKA	01.02.1969 RZGÓW	RZEPKI 8 97-318 CZARNOCIN	S
85	JÓZEFA ŚCIESZKO	24.04.1955 CZARNOCIN	UL. GŁÓWNA 171 97-318 CZARNOCIN	S
86	GRZEGORZ ŚWIETLIK	31.03.1957 KIELCE	OŚ NIEWIADÓW 23/37 97-225 UJAZD	S
87	ZDZISŁAWA KOZUB	6.03.1960 PIOTRKÓW TRYBUNALSKI	UL GŁOWNA 93 97-318 CZARNOCIN	S
88	ELŻBIETA TUSZYŃSKA	07.02.1968 ZGIERZ	RZEPKI 82 97-318 CZARNOCIN	S
89	KATARZYNA WACHNIK	30.01.1977 TOMASZÓW MAZ.	UL.GŁÓWNA 173 97-318 CZARNOCIN	P
90	JUSTYNA WALAS	03.10.1986 TOMASZÓW MAZ.	RZEMISZEWICE 42 97-319 BĘDKÓW	S
91	DANUTA WINKIEL	25.12.1954 BUDZISZEWICE	UL. J.CH.PASKA 16 97-212 BUDZISZEWICE	G
92	JADWIGA WLAZŁO	23.01.1956 CZARNOCIN	UL. TUSZYŃSKA 7 97-318 CZARNOCIN	P
93	MIECZYŚLAW WOJCIECHOWSKI	16.10.1935 ŁOMINY	ŁOMINY 19 97-225 UJAZD	S
94	ROMAN WOJCIECHOWSKI	26.09.1970 TOMASZÓW MAZ.	HELENÓW 13 97-225 UJAZD	P
95	KAZIMIERZ WOJEWÓDZKI	14.11.1936 UJAZD	SKRZYNKI 95 97-225 UJAZD	S
96	DOROTA SOCHA	28.08.1971 TOMASZÓW MAZ.	UJAZDOWSKA 9 97-319 BĘDKÓW	S
97	PILARSKI KRZYSZTOF		NOWINY 15 97-319 BĘDKÓW	S

Lokalna Strategia Rozwoju LGD „BUD-UJ RAZEM”

98	RENATA WOCHNA	21.12.1965 PIOTRKÓW TRYB.	UL. KWIATOWA 3 97-319 BĘDKÓW	S
99	MAGDALENA WRÓBEL	11.11.1984 KRAKÓW	UL. OGRODOWA 91/93 97-200 TOMASZÓW MAZ.	S
100	ROMAN ZIELIŃSKI	09.09.1949 HELLENÓW	UL. J.CH. PASKA 4 97-212 BUDZISZEWICE	G

Podsumowanie:

SEKTOR
SPOŁECZNY

SEKTOR GOSPODARCZY

SEKTOR PUBLICZNY

52

27

21

Załącznik nr 2: Statut Stowarzyszenia

STATUT STOWARZYSZENIA LOKALNA GRUPA DZIAŁANIA „BUD-UJ Razem ”

Rozdział I Postanowienia ogólne

§ 1.

Stowarzyszenie o nazwie Lokalna Grupa Działania „**BUD- UJ RAZEM**”, zwane dalej „Stowarzyszeniem” działa na podstawie przepisów ustawy z dnia 7 kwietnia 1989 r. Prawo o stowarzyszeniach (Dz. U. z 2001 r. Nr 79, poz. 855, z późn. zm.), ustawy z dnia 7 marca 2007 r. o wspieraniu rozwoju obszarów wiejskich z udziałem środków Europejskiego Funduszu Rolnego na rzecz Rozwoju Obszarów Wiejskich (Dz. U. Nr 64, poz. 427) zwanych dalej przepisami PROW, rozporządzenia Rady (WE) nr 1698/2005 z dnia 20 września 2005 r. w sprawie wsparcia rozwoju obszarów wiejskich przez Europejski Fundusz Rolny na rzecz Rozwoju Obszarów Wiejskich (Dz. Urz. UE L 277 z 21.10.2005), mającym na celu **działanie na rzecz zrównoważonego rozwoju obszarów wiejskich**, a w szczególności:

- 1) opracowanie oraz realizację Lokalnej Strategii Rozwoju (LSR) w rozumieniu przepisów PROW dla obszaru gmin: Ujazd, Budziszewice, Będków, Czarnocin.
- 2) realizację i wspieranie działań na rzecz realizacji PROW dla obszaru gmin, o których mowa w pkt 1,
- 3) promocję obszarów wiejskich położonych w gminach, o których mowa w pkt 1,
- 4) mobilizowanie ludności do wzięcia aktywnego udziału w procesie rozwoju obszarów wiejskich położonych w gminach, o których mowa w pkt 1,
- 5) upowszechnianie i wymianę informacji o inicjatywach związanych z aktywizacją ludności na obszarach wiejskich położonych w gminach, o których mowa w pkt 1,
- 6) rozwój edukacji na terenach wiejskich,
- 7) wsparcie rozwoju obszarów wiejskich przyczynia się do osiągnięcia następujących celów:
 - a) poprawy konkurencyjności rolnictwa i leśnictwa poprzez wspieranie restrukturyzacji, rozwoju i innowacji;
 - b) poprawy stanu środowiska naturalnego i terenów wiejskich poprzez wspieranie gospodarowania gruntami;
 - c) poprawy jakości życia na obszarach wiejskich oraz popierania różnicowania działalności gospodarczej.

§ 2.

Stowarzyszenie działając na rzecz zrównoważonego rozwoju obszarów wiejskich gmin Ujazd, Budziszewice, Będków, Czarnocin uwzględnia ochronę oraz promocję środowiska naturalnego, krajobrazu i zasobów historyczno – kulturowych, rozwój turystyki i sportu oraz popularyzację i rozwój produkcji wyrobów regionalnych.

§ 3.

1. Siedzibą Stowarzyszenia jest Gminny Ośrodek Kultury „Osiedle Niewiadów Nr 43 , 97-225 Ujazd .
2. Stowarzyszenie może używać skrótu nazwy w brzmieniu:
LGD „BUD- UJ RAZEM”.

§ 4.

1. Stowarzyszenie może prowadzić działalność gospodarczą, z tym zastrzeżeniem, że dochód z działalności gospodarczej Stowarzyszenia służy realizacji celów statutowych i nie może być przeznaczony do podziału między jego członków.
2. Przedmiotem działalności Stowarzyszenia jest:
 - 1) Wydawanie książek 58.11.Z PKD,
 - 2) Wydawanie gazet 58.13.Z PKD,
 - 3) Wydawanie czasopism i pozostałych periodyków 58.14.Z PKD,
 - 4) Działalność pilotów wycieczek i przewodników turystycznych 79.90.A PKD,
 - 5) Działalność w zakresie informacji turystycznej 79.90.B PKD
 - 6) Pozostała działalność usługowa w zakresie rezerwacji, gdzie indziej niesklasyfikowana 79.90.C PKD
 - 7) Działalność związana z organizacją targów, wystaw i kongresów 82.30.Z PKD,
 - 8) Działalność komercyjna gdzie indziej nie sklasyfikowana 82.9 PKD,
 - 9) Pozostała działalność związana ze sportem 93.19.Z PKD,
 - 10) Pozostała działalność rozrywkowa i rekreacyjna 93.29.Z PKD.

§ 5.

1. Stowarzyszenie może być członkiem krajowych i międzynarodowych organizacji o podobnym celu działania.
2. Stowarzyszenie swoim działaniem obejmuje obszar Rzeczypospolitej Polskiej.
3. Czas trwania Stowarzyszenia nie jest ograniczony.

Rozdział II
Zasady działania Stowarzyszenia

§ 6.

Stowarzyszenie realizuje swoje cele w szczególności poprzez:

- 1) organizowanie i finansowanie:
 - a) przedsięwzięć o charakterze informacyjnym lub szkoleniowym, w tym seminariów, szkoleń, warsztatów, wizyt studyjnych, konferencji i konkursów,
 - b) imprez kulturalnych i sportowo-rekreacyjnych, takich jak festiwale, przeglądy, happeningi, festyny, targi, pokazy i wystawy, zawody, turnieje - służących zwłaszcza promocji regionu i jego tożsamości kulturowej,
 - c) działalności propagandowej, promocyjnej, informacyjnej i poligraficznej, w tym:
 - opracowywanie i druk broszur, folderów, plakatów,
 - opracowywanie i rozpowszechnianie materiałów audiowizualnych,
 - tworzenie stron internetowych,

- przygotowywanie i rozpowszechnianie innych materiałów o charakterze reklamowym lub promocyjnym,
- 2) prowadzenie bezpłatnego doradztwa w zakresie przygotowywania projektów inwestycyjnych związanych z realizacją LSR,
- 3) współpracę i wymianę doświadczeń z instytucjami publicznymi i organizacjami pozarządowymi działającymi w zakresie objętym celami Stowarzyszenia na poziomie krajowym i międzynarodowym,
- 4) prowadzenie innych działań przewidzianych dla LGD określonych w prawie polskim, przepisach PROW i prawie Unii Europejskiej,
- 5) różnicowanie w kierunku działalności nierolniczej,
- 6) tworzenie i rozwój mikroprzedsiębiorstw,
- 7) odnowa i rozwój wsi,
- 8) wdrażanie lokalnej strategii rozwoju,
- 9) funkcjonowanie lokalnej grupy działania.

§ 7.

Realizując cel statutowy Stowarzyszenie opiera się na społecznej pracy jej członków i zatrudnionych pracowników. Może też zatrudniać pracowników do prowadzenia swoich spraw.

Rozdział III Członkowie Stowarzyszenia

§ 8.

1. Członkiem Stowarzyszenia może być pełnoletnia osoba fizyczna, która:
 - 1) spełnia warunki określone w ustawie – Prawo o stowarzyszeniach i złoży deklarację członkowską,
 - 2) działa na rzecz rozwoju obszarów wiejskich i przedstawi rekomendację (wskazanie) zawierającą w szczególności pozytywną opinię w tym zakresie udzieloną przez działających na obszarze, dla którego ma być opracowana LSR lub którego dotyczy LSR:
 - a) partnera społecznego i gospodarczego w rozumieniu przepisów o Narodowym Planie Rozwoju lub
 - b) gminę wiejską lub
 - c) związek międzygminny lub
 - d) inną osobę prawną, której działalność obejmuje realizację celu Stowarzyszenia,
 - 3) złoży deklarację członkowską.
2. Członkiem Stowarzyszenia mogą być osoby prawne w tym Jednostki Samorządu Terytorialnego, które złożą deklarację członkowską.

§ 9.

Nabycie i stwierdzenie utraty członkostwa w Stowarzyszeniu następuje na podstawie uchwały Zarządu Stowarzyszenia zwykłą większością głosów.

§ 10.

1. Członek Stowarzyszenia jest obowiązany:
 - 1) propagować cele Stowarzyszenia i aktywnie uczestniczyć w realizacji tych celów,
 - 2) przestrzegać postanowień Statutu,
 - 3) opłacać składki członkowskie,
 - 4) brać udział w Walnych Zebraniach Członków.

2. Członek Stowarzyszenia ma prawo:

- 1) wybierać i być wybieranym do władz Stowarzyszenia,
- 2) składać Zarządowi Stowarzyszenia wnioski dotyczące działalności Stowarzyszenia,
- 3) brać udział w organizowanych przez Stowarzyszenie przedsięwzięciach,
- 4) wstępu na organizowane przez Stowarzyszenie imprezy kulturalne i sportowo - rekreacyjne.

§ 11.

1. Utrata członkostwa przez członka Stowarzyszenia następuje wskutek:

- 1) złożenia Zarządowi pisemnej rezygnacji,
- 2) pozbawienia praw publicznych prawomocnym wyrokiem sądu,
- 3) cofnięcia rekomendacji, o której mowa w § 8 ust.1 pkt 2,
- 4) śmierci,
- 5) wykluczenia przez Zarząd.

2. Wykluczenie członka następuje wskutek uchwały Zarządu z powodu:

- 1) działalności niezgodnej ze Statutem lub uchwałą władz Stowarzyszenia,
- 2) za pozbawienie praw publicznych w wyniku prawomocnego orzeczenia sądu.

3. Zawieszenie członkostwa w Stowarzyszeniu następuje na pisemny wniosek członka, po jego przyjęciu przez Zarząd.

§ 12.

Od uchwały Zarządu w przedmiocie wykluczenia i zawieszenia członkostwa przysługuje odwołanie do Walnego Zebrania Członków w terminie 14 dni od dnia doręczenia uchwały Zarządu o zawieszeniu bądź wykluczeniu. Uchwała Walnego Zebrania jest ostateczna i jest podejmowana na najbliższym Walnym Zebraniu.

Rozdział IV

Władze Stowarzyszenia

§ 13.

1. Władzami Stowarzyszenia są:

- 1) Walne Zebranie Członków,
- 2) Rada,
- 3) Zarząd,
- 4) Komisja Rewizyjna.

2. Nie można być jednocześnie członkiem Zarządu i Komisji Rewizyjnej, Rady i Zarządu, Rady i Komisji Rewizyjnej.

3. Prezes Zarządu, i Przewodniczący Rady nie mogą być przedstawicielami tej samej gminy.

4. Kadencja Rady, Zarządu i Komisji Rewizyjnej wynosi 2 lata.

§ 14.

1. Z zastrzeżeniem § 15 ust 5 § 16 ust. 4 oraz § 19 ust. 9 Statutu, uchwały władz Stowarzyszenia zapadają zwykłą większością głosów przy obecności co najmniej 1/3 ilości członków uprawnionych do głosowania.

2. Walne Zebranie Członków jest władne podejmować uchwały przy obecności 1/3 ilości członków uprawnionych do głosowania (pierwszy termin)
3. Walne Zebranie Członków jest władne podejmować uchwały przy obecności 1/3 ilości członków z zachowaniem zwykłej większości głosów członków uprawnionych do głosowania (drugi termin)

§ 15.

1. Najwyższą władzą Stowarzyszenia jest Walne Zebranie Członków.
2. Walne Zebranie Członków zwołuje Zarząd co najmniej jeden raz na sześć miesięcy z własnej inicjatywy lub na pisemny wniosek Komisji Rewizyjnej lub na co najmniej 1/3 ilości członków Stowarzyszenia, powiadamiając o jego terminie, miejscu obrad i propozycjach porządku obrad wszystkich członków listami poleconymi lub w każdy skuteczny sposób, co najmniej na 7 dni przed wyznaczonym terminem. Do czasu wyłonienia składu pierwszych władz Stowarzyszenia Walne Zebranie Członków zwołuje Komitet Założycielski.
3. W Walnym Zebraniu Członków mogą uczestniczyć zaproszeni przez Zarząd goście.

4. Do kompetencji Walnego Zebrania Członków należy w szczególności:

- 1) aktualizacja LSR,
 - 2) uchwalanie kierunków i programu działania Stowarzyszenia,
 - 3) wybór członków Zarządu i Komisji Rewizyjnej,
 - 4) z zastrzeżeniem § 17 ust. 2 i § 18 ust. 2, wybór i odwołanie członków Rady, Zarządu i Komisji Rewizyjnej (bez określenia funkcji),
 - 5) rozpatrywanie i zatwierdzanie sprawozdań Zarządu i Komisji Rewizyjnej, w szczególności dotyczących projektów realizowanych w ramach LSR,
 - 6) udzielanie absolutorium ustępującemu Zarządowi,
 - 7) uchwalanie zmian Statutu,
 - 8) podejmowanie uchwał w sprawie przystąpienia Stowarzyszenia do innych organizacji,
 - 9) podejmowanie uchwały w sprawie rozwiązania Stowarzyszenia,
 - 10) rozpatrywanie odwołań od uchwał Zarządu, wniesionych przez członków Stowarzyszenia,
 - 11) uchwalanie regulaminu obrad: Walnego Zebrania Członków,
 - 12) opiniowanie propozycji Zarządu dotyczących projektów, które mają zostać objęte dofinansowaniem na podstawie przepisów PROW.
 - 13) zatwierdzanie regulaminu Rady, Zarządu, Komisji Rewizyjnej
 - 14) dokooptowanie członków Rady, Zarządu, Komisji Rewizyjnej
5. Podjęcie uchwały w sprawie zmiany Statutu, powołania i odwołania członków Rady, Zarządu i Komisji Rewizyjnej oraz rozwiązania Stowarzyszenia, wymaga bezwzględnej większości głosów przy obecności ponad połowy uprawnionych do głosowania członków Walnego Zebrania Członków Stowarzyszenia.
6. Każdemu członkowi Stowarzyszenia obecnemu na Walnym Zebraniu Członków przysługuje jeden głos z zastrzeżeniem art. 19 ust. 7 .

§ 16.

1. Rada w co najmniej 50% składa się z podmiotów o których mowa w art. 6 ust. 1 lit. b i c rozporządzenia Rady (WE) nr 1698/2005 z dnia 20 września 2005 r. w sprawie wsparcia rozwoju obszarów wiejskich przez Europejski Fundusz Rolny na rzecz Rozwoju Obszarów Wiejskich.
2. Rada składa się od 12 do 16 osób Przewodniczącego, Wiceprzewodniczącego i od 10 do 14 członków Rady. Rada na pierwszym posiedzeniu zobowiązana jest do wyboru w głosowaniu jawnym Przewodniczącego, Wiceprzewodniczącego i co najmniej 10 członków Rady.
3. Do wyłącznej kompetencji Rady należy wybór operacji (projektów), które mają być realizowane w ramach opracowanej przez lokalną grupę działania lokalnej strategii rozwoju.

4. Rada jest wybierana przez Walne Zebranie Członków Lokalnej Grupy Działania spośród członków tego zebrania. Co najmniej połowę członków rady stanowią partnerzy sektorów gospodarczego i społecznego.
5. Wybór i odwołanie członków Rady następuje zgodnie z zapisami paragrafu 15 ust. 5.

§17

1. Zarząd składa się od 9 do 12 osób Prezesa, Wiceprezesa, Skarbnika, Sekretarza i od 5 do 8 członków Zarządu. Zarząd na pierwszym posiedzeniu zobowiązany jest do wyboru w głosowaniu jawnym Prezesa, Wiceprezesa, Skarbnika, Sekretarza i co najmniej 5 członków Zarządu w sposób zapewniający równą reprezentację przedstawicieli Gmin: Ujazd, Budziszewice, Będków, Czarnocin (parytet równowagi terytorialnej).
2. Członkiem Zarządu nie może być osoba skazana prawomocnym wyrokiem za przestępstwo popełnione umyślnie.
3. Zarząd składa się z co najmniej 50% członków Stowarzyszenia wskazanych przez poszczególne podmioty będące partnerami społecznymi i gospodarczymi a działającymi na obszarze, dla którego ma być opracowana LSR lub którego dotyczy LSR (parytet równowagi sektorów), przy czym w składzie Zarządu nie może być mniej niż 40% kobiet i mniej niż 40% mężczyzn (parytet równowagi płci).

4. Członkowie Zarządu powinni ponadto spełniać następujące wymogi:
 - a) posiadać wykształcenie wyższe lub średnie;
 - b) ukończyć szkolenia lub kursy z zakresu rolnictwa lub rozwoju obszarów wiejskich;
 - c) legitymować się co najmniej 1 rokiem doświadczenia w strukturach podmiotu rekomendującego;
 - d) uczestniczyć w realizacji projektów na rzecz rozwoju obszarów wiejskich.
5. Do kompetencji Zarządu należy:
 - 1) przyjmowanie nowych członków Stowarzyszenia,
 - 2) reprezentowanie Stowarzyszenia na zewnątrz i działanie w jego imieniu,
 - 3) kierowanie bieżącą pracą Stowarzyszenia,
 - 4) zwoływanie Walnego Zebrania Członków,
 - 5) ustalanie wysokości składek członkowskich,
 - 6) opracowywanie i realizacja LSR,
 - 7) powoływanie i odwoływanie kierownika Biura Stowarzyszenia oraz zatrudnianie innych pracowników tego Biura,
 - 8) ustalanie struktury zatrudnienia i zasad wynagradzania pracowników Biura Stowarzyszenia,
 - 9) ustalanie regulaminu Biura Stowarzyszenia.
6. Biuro Stowarzyszenia jest jednostką administracyjną Stowarzyszenia, kieruje pracami organizacyjnymi i przygotowawczymi.
7. Do reprezentowania Stowarzyszenia jest upoważniony Prezes lub Wiceprezes Zarządu.
8. Do zaciągania zobowiązań majątkowych jest upoważniony Prezes i Wiceprezes Zarządu działający łącznie.
9. W przypadku nieobecności Prezesa lub Wiceprezesa do zaciągania zobowiązań majątkowych nieobecny Prezes lub Wiceprezes Zarządu zobowiązany jest upoważnić pisemnie innego członka Zarządu.

§ 18.

1. Komisja Rewizyjna składa się od 9 do 12 osób: Przewodniczącego, Wiceprzewodniczącego i od 7 do 10 członków. Komisja Rewizyjna na pierwszym posiedzeniu zobowiązana jest do wyboru w głosowaniu jawnym Przewodniczącego, Wiceprzewodniczącego i co najmniej 7 członków Komisji Rewizyjnej w sposób zapewniający

równą reprezentację przedstawicieli gmin: Ujazd, Budziszewice, Będków, Czarnocin (parytet równowagi terytorialnej).

2. Członkiem Komisji Rewizyjnej nie może być osoba skazana prawomocnym wyrokiem za przestępstwo popełnione umyślnie. Członkowie Komisji Rewizyjnej nie mogą pozostawać z członkami Zarządu w związku małżeńskim, ani też w stosunku pokrewieństwa, powinowactwa lub podległości z tytułu zatrudnienia.
3. Komisja Rewizyjna składa się z co najmniej 50% członków Stowarzyszenia wskazanych przez poszczególne podmioty będące partnerami społecznymi i gospodarczymi a działającymi na obszarze, dla którego ma być opracowana LSR lub którego dotyczy LSR (parytet równowagi sektorów), przy czym w składzie Komisji Rewizyjnej nie może być mniej niż 40% kobiet i mniej niż 40% mężczyzn (parytet równowagi płci).
4. Członkowie Komisji Rewizyjnej powinni ponadto spełniać następujące wymogi:
 - e) posiadać wykształcenie wyższe lub średnie;
 - f) ukończyć szkolenia lub kursy z zakresu rolnictwa lub rozwoju obszarów wiejskich;
 - g) legitymować się co najmniej 1 rokiem doświadczenia w strukturach podmiotu rekomendującego;
 - h) uczestniczyć w realizacji projektów na rzecz rozwoju obszarów wiejskich.
5. Do kompetencji Komisji Rewizyjnej należy:
 - 1) kontrola bieżącej pracy Stowarzyszenia,
 - 2) składanie wniosków w przedmiocie absolutorium dla Zarządu na Walnym Zebraniu Członków,
 - 3) występowanie z wnioskiem o zwołanie Walnego Zebrania Członków,
 - 4) dokonywanie wyboru podmiotu mającego zbadać sprawozdanie finansowe Stowarzyszenia zgodnie z przepisami o rachunkowości.
 - 5) Rozpatrywanie odwołań od postanowień rady w przedmiocie wyłączenia członka rady od głosowania.

Rozdział V

Procedura wyborcza do władz Stowarzyszenia

§ 19.

1. Podmioty wymienione w § 8 ust.1 pkt. 2 Statutu mają prawo rekomendowania kandydatów do władz Stowarzyszenia pochodzących z wyborów.
 2. Rekomendacje powinny być składane na piśmie na co najmniej 3 dni przed datą Walnego Zebrania członków, podczas którego dokonywany będzie wybór.
 3. Rekomendacje składa się osobiście w siedzibie Stowarzyszenia albo drogą pocztową.
 4. Rekomendacja powinna zawierać:
 - a) nazwę, dane adresowe podmiotu rekomendującego;
 - b) imię i nazwisko osoby rekomendowanej, jej miejsce zamieszkania, nr telefonu kontaktowego, adres e-mail, szczegółową informację o spełnieniu wymogów określonych w § 17 ust. 2 i 4 oraz § 18 ust. 2 i 4 Statutu;
 - c) nazwę organu, do którego rekomenduje się danego kandydata;
 - d) oświadczenia osoby rekomendowanej o wyrażeniu zgody na kandydowanie do konkretnego organu Stowarzyszenia oraz o niekaralności za przestępstwa popełnione z winy umyślnej;
 - e) podpis osób uprawnionych do reprezentowania podmiotu rekomendującego oraz pieczęć nagłówkową.
- Do rekomendacji powinien być dołączony życiorys kandydata.
5. Zarząd albo (w przypadku wyboru pierwszych władz Stowarzyszenia) Komitet Założycielski sprawdzi kandydatury do władz Stowarzyszenia pod względem spełnienia przez kandydatów wymogów formalnych określonych w § 17 ust. 2 i 4 oraz § 18 ust. 2 i 4 Statutu, ustali listę kandydatów z uwzględnieniem parytetów równowagi terytorialnej i sektorowej, tzn. ustali tzw. podlisty wyborcze.
 6. W razie zmniejszenia się składu władz Stowarzyszenia wymienionych w § 13 ust. 1 pkt. 2,3 i 4 w czasie trwania kadencji tych władz, Zarząd zwołuje Walne Zebranie w celu uzupełnienia ich składu.
 7. Wybór członków władz Stowarzyszenia dokonywany jest w drodze głosowania powszechnego i tajnego.
 8. Głosy oddaje się na wybranego kandydata znajdującego się na tzw. podliście wyborczej.
 9. Wybrani członkowie organów Stowarzyszenia na pierwszym posiedzeniu tego organu wybierają

spośród siebie osoby piastujące poszczególne stanowiska w danym organie.

§ 21.

1. Utrata rekomendacji, o której mowa w § 8 ust. 1 pkt.2, oraz odwołanie przez Walne Zebranie Członków, śmierć, pisemna rezygnacja członka władz Stowarzyszenia wymienionych w § 13 ust.1 pkt 2,3,i 4 złożona Zarządowi powodują utratę członkostwa w danym organie Stowarzyszenia.
2. W razie zmniejszenia się składu władz Stowarzyszenia wymienionych w § 13 ust.1 pkt 2,3 i 4 w czasie trwania kadencji tych władz, Zarząd zwołuje Walne Zebranie Członków w celu uzupełnienia ich składu.

Rozdział VI

Majątek i rozwiązanie Stowarzyszenia

§ 22.

1. Majątek Stowarzyszenia powstaje ze składek członkowskich, darowizn, zapisów, subwencji i dotacji, dochodów z własnej działalności i działalności gospodarczej stowarzyszenia oraz ofiarności publicznej.
2. Funduszami i majątkiem Stowarzyszenia zarządza Zarząd.

3. Zabronione jest:

- a) udzielanie pożyczek lub zabezpieczanie zobowiązań majątkiem Stowarzyszenia w stosunku do jego członków, członków organów lub pracowników oraz osób, z którymi pracownicy pozostają w związku małżeńskim albo w stosunku pokrewieństwa lub powinowactwa w linii prostej, pokrewieństwa lub powinowactwa w linii bocznej do drugiego stopnia albo są związani z tytułu przysposobienia, opieki lub kurateli, zwanych dalej "osobami bliskimi",
- b) przekazywanie majątku Stowarzyszenia na rzecz jego członków, członków organów lub pracowników oraz ich osób bliskich, na zasadach innych niż w stosunku do osób trzecich, w szczególności jeżeli przekazanie to następuje bezpłatnie lub na preferencyjnych warunkach,
- c) wykorzystywanie majątku na rzecz członków, członków organów lub pracowników oraz ich osób bliskich na zasadach innych niż w stosunku do osób trzecich, chyba że to wykorzystanie bezpośrednio wynika ze statutowego celu Stowarzyszenia.
- d) zakup na szczególnych zasadach towarów lub usług od podmiotów, w których uczestniczą członkowie Stowarzyszenia, członkowie jego organów lub pracownicy oraz ich osoby bliskie.

§ 23.

1. Stowarzyszenie rozwiązuje się na podstawie uchwały Walnego Zebrania Członków lub w innych przypadkach przewidzianych w przepisach prawa.
2. Podejmując uchwałę o rozwiązaniu Stowarzyszenia Walne Zebranie Członków określa sposób jego likwidacji oraz przeznaczenie majątku Stowarzyszenia.
3. W sprawach nie uregulowanych Statutem mają zastosowanie przepisy Prawa o stowarzyszeniach.

Załącznik nr 3: Regulamin organizacyjny Rady Stowarzyszenia

Regulamin Rady Stowarzyszenia Lokalna Grupa Działania „BUD-UJ RAZEM”

ROZDZIAŁ I

Postanowienia ogólne

§1

1. Regulamin Rady Stowarzyszenia/organu decyzyjnego LGD „BUD-UJ RAZEM” określa organizację wewnętrzną i tryb pracy Rady Stowarzyszenia/organu decyzyjnego.

§2

Terminy użyte w niniejszym Regulaminie oznaczają:

- 1) LGD - oznacza Lokalną Grupę Działania „BUD-UJ RAZEM”
- 2) Rada - oznacza organ decyzyjny LGD „BUD-UJ RAZEM”
- 3) regulamin - oznacza Regulamin Rady LGD „BUD-UJ RAZEM”
- 4) Walne Zebranie Członków - oznacza walne zebranie członków LGD „BUD-UJ RAZEM”
- 5) Zarząd - oznacza Zarząd LGD „BUD-UJ RAZEM”
- 6) Prezes Zarządu - oznacza Prezesa Zarządu LGD „BUD-UJ RAZEM”
- 7) Biuro - oznacza Biuro LGD „BUD-UJ RAZEM”
- 8) Komisja Rewizyjna – oznacza Komisję Rewizyjną LGD „BUD-UJ RAZEM”

ROZDZIAŁ II

Członkowie Rady

§3

6. Członkowie Rady są wybierani przez Walne Zebranie Członków LGD „BUD-UJ RAZEM”.
7. Rada w co najmniej 50% składa się z podmiotów o których mowa w art. 6 ust. 1 lit. b i c rozporządzenia Rady (WE) nr 1698/2005 z dnia 20 września 2005 r. w sprawie wsparcia rozwoju obszarów wiejskich przez Europejski Fundusz Rolny na rzecz Rozwoju Obszarów Wiejskich.
8. Rada składa się od 12 do 16 osób Przewodniczącego, Wiceprzewodniczącego i od 10 do 14 członków Rady. Rada na pierwszym posiedzeniu zobowiązana jest do wyboru w głosowaniu jawnym Przewodniczącego, Wiceprzewodniczącego i co najmniej 10 członków Rady.
9. Do wyłącznej kompetencji Rady należy wybór operacji (projektów), które mają być realizowane w ramach opracowanej przez lokalną grupę działania lokalnej strategii rozwoju.
10. Rada jest wybierana przez Walne Zebranie Członków Lokalnej Grupy Działania spośród członków tego zebrania. Co najmniej połowę członków rady stanowią partnerzy sektorów gospodarczego i społecznego.
11. Członkowie Rady nie mogą być zatrudnieni w Biurze LGD.
12. Wybór i odwołanie członków Rady następuje zgodnie z zapisami paragrafu 15 ust. 5 Statutu Stowarzyszenia Lokalna Grupa Działania „BUD- UJ RAZEM”

§4

1. Członkowie Rady mają obowiązek uczestniczenia w posiedzeniach Rady.
2. W razie niemożności wzięcia udziału w posiedzeniu Rady, członek Rady zawiadamia o tym przed terminem posiedzenia Przewodniczącego Rady, a następnie jest obowiązany w ciągu 7 dni usprawiedliwić w formie pisemnej swoją nieobecność Przewodniczącemu Rady.
3. Za przyczyny usprawiedliwiające niemożność wzięcia przez członka Rady udziału w posiedzeniu Rady uważa się:
 - 1) chorobę albo konieczność opieki nad chorym potwierdzoną zaświadczeniem lekarskim,
 - 2) podróż służbową,

- 3) inne prawnie lub losowo uzasadnione przeszkody.

§5

Przewodniczący i Zarząd udzielają członkom Rady pomocy w wykonywaniu przez nich funkcji członka Rady.

ROZDZIAŁ III
Przewodniczący Rady

§ 6

Rada na pierwszym posiedzeniu, które zwołuje Prezes Zarządu wybiera w głosowaniu tajnym Przewodniczącego, Wiceprzewodniczącego i Sekretarza Rady.

§ 7

1. Przewodniczący Rady organizuje pracę Rady i przewodniczy posiedzeniom Rady oraz reprezentuje Radę na zewnątrz.
2. Przewodniczący Rady ma obowiązek zwołać Radę na wniosek Zarządu.
3. Podczas nieobecności Przewodniczącego Rady jego obowiązki pełni Wiceprzewodniczący.
4. Pełniąc swą funkcję Przewodniczącego Rady współpracuje z Zarządem i Biurem Zarządu LGD i korzysta z ich pomocy.

ROZDZIAŁ IV
Przygotowanie i zwołanie posiedzeń Rady

§ 8

Posiedzenia Rady są zwoływane odpowiednio do potrzeb wynikających z ilości pracy do wykonania, naboru wniosków prowadzonego przez LGD.

§ 9

1. Posiedzenia Rady zwołuje Przewodniczący Rady, uzgadniając miejsce, termin i porządek posiedzenia z Zarządem i Biurem LGD.

§ 10

W przypadku dużej ilości spraw do rozpatrzenia, Przewodniczący Rady może zwołać posiedzenie trwające dwa lub więcej dni.

§ 11

1. Członkowie Rady powinni być pisemnie zawiadomieni o miejscu, terminie i porządku posiedzenia Rady najpóźniej 7 dni przed terminem posiedzenia.
2. W okresie 7 dni przed terminem posiedzenia Rady jej członkowie powinni mieć możliwość zapoznania się ze wszystkimi materiałami i dokumentami związanymi z porządkiem posiedzenia, w tym z wnioskami, które będą rozpatrywane podczas posiedzenia.
 - Materiały i dokumenty w formie kopii mogą być przesłane łącznie z zawiadomieniem o posiedzeniu lub udostępnione do wglądu w Biurze Stowarzyszenia .

ROZDZIAŁ V

Posiedzenia Rady

§ 12

1. Posiedzenia Rady są jawne. Zawiadomienie o terminie, miejscu i porządku posiedzenia Rady podaje się do publicznej wiadomości co najmniej na 7 dni przed posiedzeniem.
2. W posiedzeniach Rady uczestniczy Prezes Zarządu lub wskazany przez niego członek Zarządu.
3. Przewodniczący Rady może zaprosić do udziału w posiedzeniu osoby trzecie, w szczególności osoby, których dotyczą sprawy przewidziane w porządku posiedzenia.

§ 13

1. Posiedzenia Rady otwiera, prowadzi i zamyka Przewodniczący Rady.
2. Obsługę posiedzeń Rady zapewnia Biuro LGD.

§14

1. Przed otwarciem posiedzenia członkowie Rady potwierdzają swoją obecność podpisem na liście obecności.
2. Wcześniejsze opuszczenie posiedzenia przez Członka Rady wymaga poinformowania o tym przewodniczącego obrad.
3. Prawomocność posiedzenia i podejmowanych przez Radę decyzji (quorum) wymaga obecności co najmniej $\frac{1}{2}$ składu Rady.

§ 15

1. Po otwarciu posiedzenia, Przewodniczący Rady podaje liczbę obecnych członków Rady na podstawie podpisanej przez nich listy obecności i stwierdza prawomocność posiedzenia (quorum).
2. W razie braku quorum Przewodniczący Rady zamyka obrady wyznaczając równocześnie nowy termin posiedzenia.
3. W protokole odnotowuje się przyczyny, z powodu których posiedzenie nie odbyło się.

§ 16

1. Po stwierdzeniu quorum Przewodniczący Rady przeprowadza wybór dwóch lub więcej sekretarzy posiedzenia, stanowiących komisje skrutacyjną, której powierza się obliczanie wyników głosowań, kontrolę quorum oraz wykonywanie innych czynności o podobnym charakterze.
2. Po wyborze komisji skrutacyjnej Przewodniczący przedstawia porządek posiedzenia i poddaje go pod głosowanie Rady,
3. Członek Rady może zgłosić wniosek o zmianę porządku posiedzenia. Rada poprzez głosowanie przyjmuje lub odrzuca zgłoszone wnioski.
4. Przewodniczący obrad prowadzi posiedzenie zgodnie z porządkiem przyjętym przez Radę.
5. Porządek obrad obejmuje w szczególności:
 - 1) omówienie wniosków o przyznanie pomocy złożonych w ramach naboru prowadzonego przez LGD oraz podjęcie decyzji o wyborze operacji do finansowania.
 - 2) informację Zarządu o przyznaniu pomocy przez samorząd województwa na operacje, które były przedmiotem wcześniejszych posiedzeń Rady.

- 3) wolne głosy, wnioski i zapytania.
6. Decyzja w sprawie wyboru projektów do finansowania jest podejmowana w formie uchwały Rady.

§ 17

1. Przewodniczący Rady czuwa nad sprawnym przebiegiem i przestrzeganiem porządku posiedzenia, otwiera i zamyka dyskusję oraz udziela głosu w dyskusji.
2. Przedmiotem wystąpień mogą być tylko sprawy objęte porządkiem posiedzenia.
3. W dyskusji głos mogą zabierać członkowie Rady, członkowie Zarządu oraz osoby zaproszone do udziału w posiedzeniu. Przewodniczący Rady może określić maksymalny czas wystąpienia.
4. Przewodniczący obrad w pierwszej kolejności udziela głosu osobie referującej aktualnie rozpatrywaną sprawę, osobie opiniującej operację, przedstawicielowi Zarządu, a następnie pozostałym dyskutantom według kolejności zgłoszeń. Powtórne zabranie głosu w tym samym punkcie porządku obrad możliwe jest po wyczerpaniu listy mówców. Ograniczenie to nie dotyczy osoby referującej sprawę, osoby opiniującej operację oraz przedstawiciela Zarządu.
5. Jeżeli mówca w swoim wystąpieniu odbiega od aktualnie omawianej sprawy lub przekracza maksymalny czas wystąpienia, Przewodniczący obrad zwraca mu na to uwagę. Po dwukrotnym zwróceniu uwagi Przewodniczący Rady może odebrać mówcy głos. Mówca, któremu odebrano głos, może zażądać w tej sprawie decyzji Rady. Rada podejmuje decyzję niezwłocznie po wniesieniu takiego żądania.
6. Jeżeli treść lub forma wystąpienia albo też zachowanie mówcy w sposób oczywisty zakłóca porządek obrad lub powagę posiedzenia, Przewodniczący Rady przywołuje mówcę do porządku lub odbiera mu głos. Fakt ten odnotowuje się w protokole posiedzenia.
7. Po wyczerpaniu listy mówców Przewodniczący Rady zamyka dyskusję. W razie potrzeby Przewodniczący może zarządzić przerwę w celu wykonania niezbędnych czynności przygotowawczych do głosowania, na przykład przygotowania poprawek w projekcie uchwały lub innym rozpatrywanym dokumencie, przygotowania kart do głosowania.
8. Po zamknięciu dyskusji Przewodniczący Rady rozpoczyna procedurę głosowania. Od tej chwili można zabrać głos tylko w celu zgłoszenia lub uzasadnienia wniosku

formalnego o sposobie lub porządku głosowania i to jedynie przed zarządzeniem głosowania przez Przewodniczącego.

§ 18

1. Przewodniczący Rady może udzielić głosu poza kolejnością zgłoszonych mówców, jeżeli zabranie głosu wiąże się bezpośrednio z głosem przedmówcy lub w trybie sprostowania, jednak nie dłużej niż 2 minuty. Poza kolejnością może także udzielić głosu Członkom Zarządu, osobie referującej sprawę i osobie opiniującej projekt.
2. Poza kolejnością udziela się głosu w sprawie zgłoszenia wniosku formalnego, w szczególności w sprawach:
 - 1) stwierdzenia quorum,
 - 2) sprawdzenia listy obecności,
 - 3) przerwania, odroczenia lub zamknięcia sesji,
 - 4) zmiany porządku posiedzenia (kolejności rozpatrywania poszczególnych punktów),
 - 5) głosowania bez dyskusji,
 - 6) zamknięcie listy mówców,
 - 7) ograniczenia czasu wystąpień mówców,
 - 8) zamknięcia dyskusji,
 - 9) zarządzenia przerwy,
 - 10) zarządzenia głosowania imiennego,
 - 11) przeliczenia głosów,
 - 12) reasumpcji głosowania.
3. Wniosek formalny powinien zawierać żądanie i zwięzłe uzasadnienie, a wystąpienie w tej sprawie nie może trwać dłużej niż 2 minuty.
4. Rada rozstrzyga o wniosku formalnym niezwłocznie po jego zgłoszeniu.
O przyjęciu lub odrzuceniu wniosku Rada rozstrzyga po wysłuchaniu wnioskodawcy i ewentualnie jednego przeciwnika wniosku.
5. Wnioski formalne, o których mowa w ust. 2 pkt 1 i 2 nie poddaje się pod głosowanie.

§19

Po wyczerpaniu porządku posiedzenia, Przewodniczący Rady zamyka posiedzenie.

ROZDZIAŁ VI

Głosowanie

§ 20

Po zamknięciu dyskusji w danej sprawie Przewodniczący Rady rozpoczyna procedurę głosowania i zarządza głosowanie zgodnie z postanowieniami wynikającymi ze Statutu LGD oraz niniejszego regulaminu.

§ 21

1. Wszystkie głosowania Rady są jawne.
2. Głosowania Rady mogą odbywać się w następujących formach:
 - 1) przez podniesienie ręki na wezwanie Przewodniczącego Rady,
 - 2) przez wypełnienie i oddanie komisji skrutacyjnej kart do oceny operacji.
3. W przypadku członków Rady, którzy mają związek z operacją przeznaczoną do oceny, zostają oni wyłączeni z procedury głosowania, w szczególności w przypadku ubiegania się przez członka organu decyzyjnego o wybór jego operacji w ramach działania, o którym mowa w art. 5 ust. 1 ustawy z dnia 7 marca 2007 roku o wspieraniu rozwoju obszarów wiejskich z udziałem środków Europejskiego Funduszu Rolnego na rzecz Rozwoju Obszarów Wiejskich.
 - 1) Członkowie Rady zobowiązani są do wypełnienia deklaracji bezstronności w stosunku do projektu i złożenia pod nią podpisu.

§ 22

1. W głosowaniu przez podniesienie ręki komisja skrutacyjna oblicza głosy "za", głosy "przeciw" i głosy "wstrzymuję się od głosu", po czym informują Przewodniczącego Rady o wyniku głosowania.
2. Wyniki głosowania ogłasza Przewodniczący Rady.

§ 23

1. Głosowanie przez wypełnienie kart do oceny operacji obejmuje:
 - 1) głosowanie w sprawie zgodności operacji z LSR,
 - 2) głosowanie w sprawie oceny operacji według kryteriów lokalnych przyjętych przez LGD.

2. W głosowaniu odbywającym się przez wypełnienie kart do oceny operacji członkowie Rady oddają głos za pomocą kart oceny operacji, wydanych członkom Rady przez komisją skrutacyjną. Każda strona karty oceny operacji musi być opieczetowana pieczęcią LGD i podpisana przez sekretarzy posiedzenia,
3. Głos oddany przez członka Rady w formie wypełnionej karty oceny operacji jest nieważny, jeżeli zachodzi co najmniej jedna z poniższych okoliczności:
 - 1) na karcie brakuje nazwiska i imienia lub podpisu członka Rady,
 - 2) na karcie brakuje informacji pozwalających zidentyfikować operację, której dotyczy ocena (numer wniosku, nazwy wnioskodawcy, nazwy projektu).
4. Karty muszą być wypełniane piórem, długopisem lub cienkopisem.
5. Znaki „X” lub „V” winny być postawione w polu przeznaczonym na to kwadratu.

§ 24

1. Głos w sprawie uznania operacji za zgodną z LSR oddaje się przez skreślenie jednej z opcji zaznaczonych gwiazdką w zawartym na karcie oceny operacji sformułowaniu: **„Głosuję za uznaniem, że operacja jest* nie jest* zgodna z LSR”**. Pozostawienie lub skreślenie obu opcji uważa się za głos nieważny.
2. W przypadku stwierdzenia błędów i braków w sposobie wypełnienia karty oceny zgodności operacji z LSR komisja skrutacyjna wzywa członka Rady, który wypełnił tę kartę do złożenia wyjaśnień i uzupełnienia braków. W trakcie wyjaśnień członek Rady może na oddanej przez siebie karcie dokonać wpisów w kratkach lub pozycjach pustych, oraz dokonać czytelnej korekty w pozycjach i kratkach wypełnionych podczas głosowania, stawiając przy tych poprawkach swój podpis.
3. Jeżeli po dokonaniu poprawek i uzupełnień karta nadal zawiera błędy w sposobie wypełniania, zostaje uznana za głos nieważny.
4. Wynik głosowania w sprawie uznania operacji za zgodną z LSR jest pozytywny, jeśli zwykła większość głosów została oddana na opcję, że operacja jest zgodna z LSR.
5. Wyniki głosowania ogłasza przewodniczący Rady.

§ 25

1. Oddanie głosu w sprawie oceny operacji według lokalnych kryteriów LGD polega na wypełnieniu tabeli zawartej na "Karcie oceny operacji według lokalnych kryteriów

LGD", która jest odpowiednia do typu ocenianej operacji. Wszystkie rubryki zawarte w tabeli muszą być wypełnione w przeciwnym razie głos uważa się za nieważny.

2. W trakcie zliczania głosów komisja skrutacyjna jest zobowiązana sprawdzić, czy łączna ocena punktowa operacji zawarta w pozycji „SUMA PUNKTÓW” została obliczona poprawnie.
3. W przypadku stwierdzenia błędów i braków w sposobie wypełnienia karty oceny operacji według lokalnych kryteriów LGD sekretarze posiedzenia wzywają Członka Rady, który wypełnił tę kartę do złożenia wyjaśnień i uzupełnienia braków. W trakcie wyjaśnień Członek Rady może na oddanej przez siebie karcie dokonać wpisów w pozycjach pustych, oraz dokonać czytelnej korekty w pozycjach wypełnionych podczas głosowania, stawiając przy tych poprawkach swój podpis.
4. Jeżeli po dokonaniu poprawek i uzupełnień karta nadal zawiera błędy w sposobie wypełnienia, zostaje uznana za głos nieważny.
5. Wynik głosowania w sprawie oceny operacji według lokalnych kryteriów LGD dokonuje się w taki sposób, że sumuje się oceny punktowe wyrażone na kartach stanowiących głosy oddane ważnie w pozycji „SUMA PUNKTÓW” i dzieli przez liczbę ważnie oddanych głosów.
6. Wyniki głosowania ogłasza Przewodniczący Rady.
7. Na podstawie wyników głosowania w sprawie oceny operacji według lokalnych kryteriów LGD sporządza się listę operacji wybranych do finansowania.

§ 26

1. W stosunku do każdej operacji będącej przedmiotem posiedzenia Rady podejmowana jest przez Radę decyzja w formie uchwały o wybraniu bądź nie wybraniu operacji do finansowania, której treść musi uwzględniać:
 - 1) wyniki głosowania w sprawie uznania operacji za zgodne z LSR,
 - 2) wyniki głosowania w sprawie oceny operacji według lokalnych kryteriów LGD i sporządzoną na tej podstawie listę rankingową wniosków,
 - 3) dostępność, środków LGD na poszczególne typy operacji.
2. Przewodniczący Rady odczytuje uchwały dotyczące poszczególnych projektów rozpatrywanych w trakcie posiedzenia, bez potrzeby ich przegłosowania.

3. Każda uchwała powinna zawierać:
 - 1) informacje o wnioskodawcy operacji (imię i nazwisko lub nazwę, miejsce za mieszkania lub miejsce działalności, adres lub siedzibę, PESEL lub REGON, NIP)
 - 2) tytuł operacji zgodny z tytułem podanym we wniosku,
 - 3) kwotę pomocy o jaką ubiegał się wnioskodawca zgodną z kwotą podaną we wniosku,
 - 4) informację o decyzji Rady w sprawie zgodności lub braku zgodności operacji z LSR,
 - 5) informację o finansowaniu lub nie finansowaniu realizacji operacji.

ROZDZIAŁ VII

Dokumentacja z posiedzeń Rady

§ 27

1. W trakcie posiedzenia Rady sporządzany jest protokół.
2. Wyniki głosowania odnotowuje się w protokole posiedzenia.
3. Z każdego głosowania dokonywanego przez wypełnienie kart do oceny operacji komisja skrutacyjna sporządza protokół, w którym zawarte są informacje o przebiegu i wynikach głosowania. Karty oceny operacji, złożone w trakcie danego głosowania stanowią załącznik do protokołu komisji skrutacyjnej z tego głosowania.
4. Protokół komisji skrutacyjnej powinien zawierać:
 - 1) skład osobowy komisji skrutacyjnej,
 - 2) określenie przedmiotu głosowania,
 - 3) określenie liczby uprawnionych do głosowania, liczby biorących udział w głosowaniu, ilości oddanych głosów ważnych i nieważnych,
 - 4) wyniki głosowania,
 - 5) podpisy członków komisji skrutacyjnej.

§ 28

1. Uchwałom Rady nadaje się formę odrębnych dokumentów, z wyjątkiem uchwał proceduralnych, które odnotowuje się w protokole posiedzenia.
2. Podjęte uchwały opatruje się datą i numerem, na który składają się: cyfry rzymskie, oznaczające numer kolejny posiedzenia od początku realizacji osi 4. Leader, łamane przez numer kolejny uchwały od początku realizacji osi 4. Leader zapisany cyframi arabskimi, łamane przez dwie ostatnie cyfry roku.

3. Uchwałę podpisuje Przewodniczący Rady po jej podjęciu.
4. Uchwały podjęte przez Radę, nie później niż 7 dni od ich uchwalenia, Przewodniczący Rady przekazuje Zarządowi.

§ 29

1. Protokół z posiedzenia Rady sporządza się w terminie 7 dni po odbyciu posiedzenia i wyklada do wglądu w Biurze LGD na okres 14 dni w celu umożliwienia członkom Rady wniesienia ewentualnych poprawek w jego treść.
2. Wniesioną poprawkę, o której mowa w ust. 1 rozpatruje Przewodniczący Rady. Jeżeli Przewodniczący nie uwzględni poprawki, poprawkę poddaje się pod głosowanie na następnym posiedzeniu Rady, która decyduje o przyjęciu lub odrzuceniu poprawek.
3. Po zakończeniu procedury dotyczącej możliwości naniesienia poprawek do protokołu przewidzianej w ust. 1 i 2, przewodniczący obrad podpisuje protokół.
4. Protokoły i dokumentacja z posiedzeń Rady jest gromadzona i przechowywana w Biurze LGD. Dokumentacja ma charakter jawny i jest udostępniana do wglądu wszystkim zainteresowanym.

Rozdział VIII
Odwołania

§30

1. Od decyzji wydanej przez Organ decyzyjny LGD, czyli Radę służy odwołanie. Strona niezadowolona z decyzji może zwrócić się do tego organu z wnioskiem o ponowne rozpatrzenie sprawy.
2. Wnioskodawca po posiedzeniu Rady ma prawo wglądu w protokół z zebrania oraz do otrzymania informacji, czy jego wnioskowany projekt znalazł się na liście przeznaczonej do dofinansowania. wnioskodawca ma prawo w terminie od 7 do 14 dnia po posiedzeniu Rady złożyć pisemny wniosek o ponowne rozpatrzenie wniosku o dofinansowanie operacji.
3. Odwołanie podlega ponownemu rozpatrzeniu przez Radę wniosku o dofinansowanie operacji na posiedzeniu zwołanym przez Przewodniczącego Rady lub jego zastępcę.
4. Wniosek o ponowne rozpatrzenie wniosku o dofinansowanie operacji musi zostać szczegółowo uzasadniony.
5. Wniosek o ponowne rozpatrzenie operacji pozostaje bez rozpatrzenia w przypadku gdy:
 - został wniesiony po upływie terminu określonego w ust. 2,
 - został wniesiony przez nieuprawniony podmiot, tzn. nie będący wnioskodawcą, którego wniosek o dofinansowanie operacji podlegał ocenie,

- nie zawierał pisemnego uzasadnienia lub innych danych wymaganych we wniosku o ponowne rozpatrzenie.
6. W momencie ponownego rozpatrywania wniosku o dofinansowanie operacji członkowie Rady rozpatrują wniosek na podstawie kryteriów obowiązujących w danym konkursie i tylko w tych jego elementach, których dotyczy uzasadnienie podane przez wnioskodawcę.
 7. Rada podejmuje uchwałę o pozytywnym lub negatywnym rozpatrzeniu wniosku zwykłą większością głosów przy obecności co najmniej połowy członków uprawnionych do głosowania.
 8. Wniosek o dofinansowanie operacji, który w wyniku ponownego rozpatrzenia uzyskał liczbę punktów, która kwalifikowałaby go do objęcia dofinansowaniem w danym naborze zyskuje prawo dofinansowania w ramach dostępnych środków.
 9. Wniosek o ponowne rozpatrzenie wniosku o dofinansowanie konkretnej operacji może zostać złożony tylko jeden raz.
 10. O wynikach ponownego rozpatrzenia wniosku wnioskodawca zostaje poinformowany w terminie 7 dni od dnia posiedzenia Rady, na którym wniosek był rozpatrywany.

ROZDZIAŁ IX

Wolne głosy, wnioski i zapytania

§ 31

1. Wolne głosy, wnioski i zapytania formułowane są ustnie na każdym posiedzeniu Rady, a odpowiedzi na nie udzielane są bezpośrednio na danym posiedzeniu.
2. Czas formułowania zapytania nie może przekroczyć 3 minut.
3. Jeśli udzielenie odpowiedzi, o której mowa w ust. 1 nie będzie możliwe na danym posiedzeniu, udziela się jej pisemnie, w terminie 14 dni od zakończenia posiedzenia.

ROZDZIAŁ X

Przepisy porządkowe i końcowe

§ 32

1. Regulamin został uchwalony na czas nieoznaczony.

Sekretarz Zebrania Rady

Przewodniczący Rady LGD BUD-UJ RAZEM

.....
Pieczęć LGD

**DEKLARACJA POUFNOŚCI I BEZSTRONNOŚCI
CZŁONKA RADY OCENIAJĄCEGO**

wniosek nr.....
wprowadzić numer z rejestru wniosków

Ja..... będący (-a) członkiem Rady Lokalnej Grupy
Działania „BUD-UJ RAZEM”, legitymujący (-a) się dowodem osobistym
nr.....

niniejszym oświadczam, że:

- zapoznałem/am się z Regulaminem Organizacyjnym Rady Lokalnej Grupy Działania „BUD-UJ RAZEM”,
- zobowiązuję się, że będę wypełniać moje obowiązki w sposób uczciwy i sprawiedliwy, zgodnie z posiadaną wiedzą,
- zobowiązuję się do zachowania w tajemnicy wszystkich informacji i dokumentów ujawnionych mi lub wytworzonych przeze mnie lub przygotowanych przeze mnie w trakcie lub jako rezultat oceny i zgadzam się, że informacje te powinny być użyte tylko dla celów niniejszej oceny i nie mogą zostać ujawnione stronom trzecim,
- zobowiązuję się również nie zatrzymywać kopii jakichkolwiek pisemnych lub elektronicznych informacji dotyczących ocenianej operacji,
- nie ubiegam się o wybór operacji w ramach wdrażania Lokalnej Strategii Rozwoju Lokalnej Grupy Działania „BUD-UJ RAZEM”
- nie pozostaję w związku małżeńskim lub innej zależności, w stosunku pokrewieństwa, powinowactwa w linii prostej, i nie jestem związany/a z tytułu przysposobienia, opieki, kurateli z osobą fizyczną ubiegającą się o dofinansowanie,

W przypadku stwierdzenia takiej zależności zobowiązuję się do niezwłocznego poinformowania o tym fakcie Przewodniczącego Rady lub jego zastępcy i wycofania się z oceny danej operacji.

.....
Data

.....
Podpis

Załącznik nr 4: Kwalifikacje i doświadczenie osób wchodzących w skład organu decyzyjnego

Lp.	Imię i nazwisko	Podmiot delegujący	Adres zamieszkania	Telefon e-mail	Zakres odpowiedzialności w LGD	Doświadczenie	Kwalifikacje
1.	Anna Beldowska	S	Czarnocin	gminaczarnocin@poczta.onet.pl (044) 616 51 69	Członek Rady LGD	a) wieloletni pracownik w sekretariacie b) udział w szkoleniu: "Rozwój obszarów wiejskich. Podejście Leader"	a) średnie techniczne-technik rolnik b) udział w szkoleniach: „Budowanie strategii rozwoju gminy” c) „Prawo pracy w praktyce” d) „Stanowienie prawa miejscowego przez jednostki samorządu terytorialnego” e) „Dostęp do informacji publicznej” f) „Abc zasad techniki prawodawczej przy tworzeniu uchwał a zarządzeń” g) „Praktyczny komentarz dotyczący oświadczeń majątkowych i ograniczeń w prowadzeniu działalności gospodarczej w samorządzie terytorialnym- zmiany 2004” h) „Prawo pracy w 2005 r.” i) „Jak prawidłowo ustalać czas pracy” j) „Nowelizacja ustawy prawo zamówień publicznych” k) „Prawno- psychologiczne aspekty przeprowadzania oceny pracowniczej w jednostkach administracji publicznej” l) „Jak zostać perfekcyjnym przewodniczącym rady lub komisji rady w jst.
2.	Lucyna Karlińska	S	Będków	(044) 719 70 52	Członek rady LGD		a) magister pedagogiki b) marzec 2005- udział w szkoleniu z zakresu doradztwa objętego programem

						<p>a) od 1992 r. współpraca z zespołem folklorystycznym „Ludowiacy” z Będkowa. Opracowywanie scenariuszy ceremonii np. dożynkowych, weselnych.</p> <p>b) W styczniu 2003 r. reaktywacja KGW i pełnienie f-cji przewodniczącej.</p> <p>c) Udział redagowaniu i realizacji grantu „Abyśmy byli razem- podajmy sobie ręce”</p> <p>d) listopad 2007- realizowanie grantu RP Internetowa- kącik muzealny „śladami naszych przodków”</p> <p>e) współorganizatorka i pomysłodawczyni „ Powiatowego Konkursu PisaneK i Palm Wielkanocnych.</p> <p>f) praca w przygotowywaniu gospodyń do udziału w innych konkursach powiatowych organizacyjnych w poszczególnych gminach.</p> <p>g) pomysłodawczyni i organizator Dnia Święta Rodziny w gminie.</p> <p>h) inicjatywa przeprowadzenia gminnego konkursu na rękodzieło z płodów rolnych.</p> <p>i) coroczny udział gospodyń</p>	<p>FAPA zorganizowanym przez RZRKi OR w Łodzi.</p> <p>c) listopad 2005- szk. na temat możliwości pozyskania zewn. środków finansowych na uaktywnianie środowisk lokalnych.</p> <p>d) luty 2007- udział w Ogólnokrajowej Konferencji zorganizowanej przez PFRON prezentującej wyniki przeprowadzonych badań w ramach projektu „ Gmino jaka jesteś”</p> <p>e) lipiec 2007- sesja Letnia Towarzystwa Uniwersytetu Ludowego dla Dorosłych w Kłanianie.</p> <p>f) praca w dziedzinie turystyki i wypoczynku dzieci i młodzieży.</p> <p>g) udział w szkoleniu „ Nowelizacja ustawy o wychowaniu w trzeźwości i przeciwdziałaniu alkoholizmowi”</p> <p>h) ławnik Sądu Rejonowego w Tomaszowie Maz. na kadencje 1995-1998</p> <p>i) nauczyciel dyplomowany</p> <p>j) dyplomy i nagrody: - za wybitne osiągnięcia w społ. ruchu na rzecz ochrony i kształtowania środowiska przyrodniczego w naszym kraju - studia magistersko- zaoczne na Wydziale Filozoficzno- Historycznym w zakresie pedagogiki, specjalność- nauczanie początkowe - nagroda kuratora oświaty i wychowania - za osiągnięcia w pracy dydaktycznej i wychowawczej</p> <p>k) wychowawca w placówce wypoczynku dla dzieci i młodzieży szkolnej</p> <p>l) odznaki”: - „złoty krzyż zasługi” za 20- letnią</p>
--	--	--	--	--	--	--	---

Lokalna Strategia Rozwoju LGD „BUD-UJ RAZEM”

						w Dożynkach Spalskich i gminnych. j) udział w szkoleniu: "Rozwój obszarów wiejskich. Podejście Leader"	wyróżniającą pracę pedagogiczną - zasłużony działacz kultury - przyjaciela dziecka - złota odznaka PTSM - medal 40- lecia Polski Ludowej - za zasługi dla Woj. Piotrk. m) członek ligi ochrony przyrody n) f-cja kuratora społecznogodla nieletnich przy Sądzie Rejonowym
3.	Jacek Niewiadomski	S	Budziszewice	604 284 322	Członek rady LGD	a) gospodarstwo rolne 1995 r. b) działalność gospodarcza c) udział w szkoleniu: "Rozwój obszarów wiejskich. Podejście Leader"	a) elektro- mechanik b) kurs z zakresu rolnictwa wykwalifikowany rolnik) c) członek zarządu OSP Budziszewice (kurs strażacki II stopnia)
4.	Paweł Piwowarski	G	Ujazd	techsecurity@wp.pl 503 088 034	Członek rady LGD	a) udział w szkoleniu: "Rozwój obszarów wiejskich. Podejście Leader"	a) wykształcenie wyższe- mgr politologii b) kursy i szkolenia techniki negocjacji, sprzedaży, zapamiętywania c) języki: rosyjski, angielski ↓
5.	Piotr Rechciński	P, S,	Będków	rechcin@wp.pl (044) 719 71 33 606 941 189	Członek rady LGD	a) organizacja corocznych rozgrywek lokalnych w piłkę nożną o tzw. Puchar wójta b) organizacja zimowego	a) wykształcenie-średnie techniczne b)język rosyjski- podstawy c) kurs instruktora piłki nożnej

Lokalna Strategia Rozwoju LGD „BUD-UJ RAZEM”

6.	Grzegorz Świetlik	S	Ujazd	(044) 719 21 24 697 765 365	Członek rady LGD	<p>turnieju halowego dla młodzieży w piłkę nożną c) koordynacja i aktywny udział w prowadzeniu rozgrywek klubu ŁKS Będków d) zajęcia oraz treningi z młodzieżą w ramach działalności IKS Będków e) pomoc i udział (sponsoring) turnieju koszykówki organizowanego przez APIS Będków.</p> <p>a) udział w konferencjach Fundacji Regionalnych Związków Gmin i Powiatów RP b) ukończone kursy: - 1997- centralny Ośrodek Doskonalenia Nauczycieli - „Europa na co dzień” - 2003- Krajowe Centrum Edukacji Nauczycieli (świadectwo) - „Droga Polski do UE” (zaświadczenie) - 2001- Laureat Polskiej Nagrody Europejskiej im. Roberta Schumana (zaświadczenie) - 2004- członek klubu „Who is who” (dyplom)</p> <p>dośw. podm. delegującego</p>	<p>a) wykształcenie- wyższe b) udział w szkoleniu „Edukacja Europejska” 2005 c) szkolenie „Europa na co dzień” 2006 d) kurs „Projekty UE” e) języki: - rosyjski- średni - angielski- podstawowy - hiszpański- podstawowy - słoweński- średni - białoruski- elementarny</p>
----	-------------------	---	-------	--------------------------------	------------------	--	--

Lokalna Strategia Rozwoju LGD „BUD-UJ RAZEM”

7.	Danuta Winkiel	G	Budziszewice	winkiel10@op.pl pbsbud@poczta.onet.pl (044) 726 09 00 504 010 248	Członek rady LGD	Stowarzyszenie Gmin Regionu Płd- Zach. Mazowska c) udział w szkoleniu: "Rozwój obszarów wiejskich. Podejście Leader" a) kredytowanie rolnictwa i podmiotów gospodarczych kredytami preferencyjnymi z dopłatami do odsetek finansowanymi z ARiMR b) udzielanie kredytów pomostowych zakupu maszyn i urządzeń do których stosowano do finansowania ze środków UE c) od 1.09. 1976 r.- praca w banku spółdzielczym, a następnie po połączeniu banków w powiatowym banku spółdzielczym w Tomaszowie Maz. Na stanowisku z-ca prezesa zarządu oraz dyrektor w Budziszewicach d) udział w szkoleniu: "Rozwój obszarów wiejskich. Podejście Leader" dośw. podm. delegującego d) kredytowanie rolnictwa i podmiotów gospodarczych	a) wykształcenie- wyższe studia zawodowe- kier. Ekonomia UŁ b) podmiotowe studium bankowości spółdzielczej Wyższa Szkoła Ubezpieczeń i Bankowości w Warszawie c) certyfikat bankowy doradca UE d) certyfikat doradca bankowy w zakresie rozwoju obszarów wiejskich e) liczne szkolenia dotyczące identyfikowania rolnictwa, podm. gosp. i inne dotyczące działalności bankowej
----	----------------	---	--------------	--	------------------	---	--

Lokalna Strategia Rozwoju LGD „BUD-UJ RAZEM”

8.	Leon Fortak	P,	Gmina Czarnocin-wójt	gminaczarnocin@poczta.onet.pl (044) 616 51 69	Członek rady LGD	kredytami i dopłatami ze środków ARiMR kredytowanie w ramach kredytów pomostowych dotyczących projektów finansowanych z funduszy Phare, SAPARD e) sponsorowanie imprez organizowanych dla mieszkańców np. dożynek. Imprezy organizowane przez gminę wspólnie z powiatem mające na celu propagowanie tradycji ludowych, dofinansowanie działalności KGW dośw. podm. Delegującego; a)SAPARD 2003 r. b) udział w szkoleniu: "Rozwój obszarów wiejskich. Podejście Leader"	a) wykształcenie - wyższe rolnicze b) języki: - rosyjski- znajomość słaba c) dyplomy: ukończenia szkolenia: „Z doświadczeniem funkcjonowania administracji terenowej i samorządu komunalnego w Niemczech d) uczestnictwa w szkoleniu obejmującym: - proces obsługi inwestorów zagranicznych, - uwarunkowania wyboru lokalizacji przez inwestora - wpływ władz lokalnych na decyzje inwestora d) certyfikaty uczestnictwa w szkoleniach: - „Wykorzystanie środków UE w
----	-------------	----	----------------------	---	------------------	---	---

9.	Lesław Kołodziejczyk	P	Gmina Będków-wójt	(044) 725 70 12 ugbedkow@wp.pl	Członek rady LGD	<p>a) budowa sieci kanalizacyjnej w Będkowie z udziałem środków Banku Światowego</p> <p>b) budowa oczyszczalni</p>	<p>obszarze ochrony środowiska”</p> <p>- „ Roboty budowlane wg ustawy prawo zamówień publicznych”</p> <p>e) udział w szkoleniu : „ Możliwości wykorzystania funduszy strukturalnych przez jst.- perspektywa na lata 2007- 2013</p> <p>f) udział w „szkoleniu okresowym dla pracowników” na temat: - regulacji prawnych Bhp - ergonomii w kształtowaniu warunków pracy - identyfikacji i zagrożeń związanych z wykonywaną pracą - postępowania w razie wypadku oraz w sytuacjach zagrożeń - ochrony p-poż.</p> <p>g) „szkolenie na temat wdrażania nowych przepisów”</p> <p>h) uczestnictwo w szkoleniu: „ Jak skutecznie ubiegać się o dofinansowanie projektów ze środków pomocowych UE w kontekście nowego okresu programowania 2007- 2013? Partnerstwo Publiczno- Prywatne- szansą rozwoju regionu.</p> <p>i) udział w cyklu wykładów na temat: „ Rola samorządów lokalnych w ograniczeniu skutków powodzi”</p>
----	----------------------	---	-------------------	---	------------------	--	--

Lokalna Strategia Rozwoju LGD „BUD-UJ RAZEM”

					<p>ścieków z udziałem środków przedakcesyjnych UE ; fundusz SAPARD</p> <p>c) budowa drogi gminnej Teodorów z udziałem Funduszy SAPARD</p> <p>d) realizacja wieku projektów inwestycyjnych z udziałem środków gminnych , WFOŚi SW, FOGR</p> <p>e) udział w szkoleniu: "Rozwój obszarów wiejskich. Podejście Leader"</p> <p>doświadczenie. podm. delegującego;</p> <p>-budowa sieci kanalizacyjnej w Będkowie z udziałem środków Banku Światowego</p> <p>-budowa oczyszczalni ścieków z udziałem środków przedakcesyjnych UE ; fundusz SAPARD</p> <p>-budowa drogi gminnej Teodorów z udziałem Funduszy SAPARD</p> <p>-realizacja wieku projektów inwestycyjnych z udziałem środków gminnych , WFOŚi SW, FOGR</p> <p>a) szkolenia w zakresie ubezpieczeń w rolnictwie</p> <p>b) szkolenia w zakresie wypełnienia wniosków o dopłaty bezpośrednie</p> <p>c) szkolenia w zakresie możliwości zalesiania</p>	<p>szansą na rozwój”</p> <p>d) szkolenie z zakresu prawa pracy oraz przepisów Bhp</p> <p>d) język niemiecki w zakresie podstawowym</p>
--	--	--	--	--	---	--

10.	Teresa Rydzowska	G	Czarnocin	044 616 51 69 660 571 841	Członek Rady LGD	<p>gruntów rolnych d) szkolenie w zakresie rent strukturalnych, gospodarstw niskotowarowych (dostosowanie do standardów) e) organizacja dożynek gminnych f) organizacja powiatowego przeglądu palm i pisanek wielkanocnych g) organizacja festynu z okazji „ Dnia Rodziny”</p> <p>Uczestnictwo w realizacji projektów na rzecz rozwoju obszarów wiejskich podczas narad Rady Gminy jako Radna Gminy Czarnocin od listopada 2006 r.</p> <p>a) udział w szkoleniu: " Rozwój obszarów wiejskich. Podejście Leader"</p>	<p>a) licencja na wykonywanie krajowego transportu drogowego rzeczy b) certyfikat kompetencji zawodowych w krajowym transporcie drogowym rzeczy c) certyfikat: „ Etyka zawsze i wszędzie” d) specjalizacja w zakresie: pielęgniarstwa zachowawczego e) kurs kwalifikacyjny w dziedzinie: „Pielęgniarstwo rodzinne dla pielęgniarek” f) kurs specjalistyczny w zakresie: „ Wykonywanie i interpretacja zapisu elektrokardiograficznego” g) kurs: „ Ośrodek doskonalenia Kadr Medycznych „ h) wykształcenie: średnie medyczne i) znajomość języków obcych: język rosyjski- poziom szkoły średniej</p>
-----	------------------	---	-----------	------------------------------	------------------	--	---

11.	Katarzyna Rutkowska-Bernacka	S	Tomaszów Maz.	506 121 959 katarber@wp.pl gok_ujazd@wp.pl	Członek Rady LGD	<p>a) koordynator , a następnie Kierownik Projektu „ Poprawa pozycji na rynku pracy dorosłych osób pracujących na terenie Gminy Ujazd poprzez podnoszenie kwalifikacji językowych:- projekt od 1 czerwca 2006 r., do 31 lipca 2007 r.</p> <p>b) autor i Kierownik Projektu „ Akademia Jesieni – Warsztaty Seniorów” realizowanego w ramach II edycji Ogólnopolskiego Programu Grantowego Rzeczpospolita Internetowa, ogłoszonego przez Fundację Grupy TP- projekt trwał od września 2007 r. do końca marca 2008 r.</p> <p>c) współpraca z kołem Polskiego Związku Emerytów i Inwalidów w Niewiadowie od 2003 r.</p> <p>d) udział w szkoleniu: " Rozwój obszarów wiejskich. Podejście Leader" doświadczenie. podm. Delegującego: - Koło Polskiego Związku Emerytów i Inwalidów os. Niewiadów</p>	<p>a) wykształcenie- wyższe- magister filologii polskiej</p> <p>b) kwiecień 2008 r.- Ogólnopolska Konferencja Liderów Kultury (tematy: Mecenat pełnowymiarowy Państwa nad kulturą, Finansowanie i organizacja działalności kulturalnej w gminie, w aspekcie absorpcji Funduszy Europejskich do roku 2015)</p> <p>c) Październik 2007- XVIII Ogólnopolska Konferencja Liderów Kultury</p> <p>d) Maj 2007- szkolenie „ Uwarunkowania prawne i podatkowe imprez masowych i artystycznych)</p> <p>e) Styczeń 2005- szkolenie „ Fundusze europejskie- możliwości dla sektora kultury”</p> <p>f) Grudzień 2003- szkolenie „ Prawno-organizacyjne i finansowe zasady prowadzenia działalności kulturalnej przez jst.</p> <p>g) Grudzień 2003- szkolenie „ Dofinansowanie sportu w ramach funduszy Unii Europejskiej Program EYES 2004 r.</p> <p>h) Listopad 2003- szkolenie „ Sytuacja prawna samorządowych instytucji kultury, ich dyrektorów i pracowników”</p> <p>i) Październik 2003- szkolenie „Europejski Fundusz Kultury”</p> <p>j) Wrzesień 2003- szkolenie „ Pozyskiwanie funduszy zewnętrznych i zarządzanie projektami w kulturze”</p> <p>k) 2000- Akt Nadania Stopnia Awansu Zawodowego Nauczyciela</p>
-----	------------------------------	---	---------------	---	------------------	---	--

Lokalna Strategia Rozwoju LGD „BUD-UJ RAZEM”

						<p>Kontraktowego</p> <p>l) 2000- 2001- Kurs Kwalifikacyjny metodyczno- pedagogiczny w zakresie nauczania języka angielskiego zrealizowany wg programu MEN z 1993 r.</p> <p>l) 1995- Cambridge University Examination- First Certificate In English</p> <p>m) 1995- The Training of Trainers prior to 3 month Pre- Service Training of Peace Corps</p> <p>n) 1993- Kurs języka angielskiego dla zaawansowanych obejmujący praktykę zawodową w zakresie metodyki nauczania języka obcego</p> <p>o) biegła znajomość języka angielskiego w mowie i piśmie</p>
12.	Włodzimierz Goździk	P	Ujazd		Członek Rady LGD	<p>a) wykształcenie wyższe- mgr ekonomii</p> <p>b) udział w szkoleniu: "Rozwój obszarów wiejskich. Podejście Leader"</p>
13.	Marian Holak	P	Budziszewice		Członek Rady LGD	<p>a) wykształcenie wyższe podyplomowe studia w kierunku Zarządzanie funduszami europejskimi</p> <p>b) udział w szkoleniu „Rozwój obszarów wiejskich. Podejście Leader”</p>

Załącznik nr 5:

.....

Miejscowość, data

Nr wniosku	
Nazwa wnioskodawcy	
Nazwa projektu	

Oświadczenie

Zgodnie z §21 Regulaminu Organizacyjnego Rady LGD „BUD-UJ RAZEM” oświadczam, że *jestem** *nie jestem** *związany z w/w operacją przeznaczoną do oceny w ramach działania wymienionego w Art. 5 ust. 1 pkt. 21 Ustawy o wspieraniu rozwoju obszarów wiejskich z udziałem środków Europejskiego Funduszu Rolnego na rzecz Rozwoju Obszarów Wiejskich z dn. 7 marca 2007 roku..*

(*niepotrzebne skreślić)

.....

(podpis członka Rady)

Załącznik nr 6 : Opisy stanowisk pracy/wymagania konieczne i pożądane

Opis stanowiska pracy: koordynator Biura

Liczba wakatów i wymiar czasu pracy – umowa zlecenie

Okres rozliczeniowy – miesiąc

Przełożony - Koordynator Biura odpowiada przed Zarządem Stowarzyszenia

Stanowiska podległe – asystenci projektu (biuro LGD)

Zakres zadań:

Kierownik biura odpowiada za koordynację działań biura LGD, a w szczególności do jego obowiązków będzie należało:

- prowadzenie spraw związanych organizacją pracy biura LGD,
- koordynacja i nadzór nad zadaniami biura, w tym:
 - opracowania LGD,
 - analizy,
 - publikacje,
 - obsługa naborów LGD
 - administracja
 - realizacja projektu
- sprawowanie nadzoru i dopilnowanie właściwej realizacji działań oraz rozliczenia projektu,
- zarządzanie dokumentacją i korespondencją Stowarzyszenia,
- podejmowanie inicjatyw mających na celu promocję działalności LGD oraz PROW 2007-2013,
- wykonywanie uchwał i decyzji Zarządu LGD „BUD-UJ RAZEM”,
- utrzymywanie kontaktów z jednostką wdrażającą i innymi organizacjami/institucjami,
- dbanie o prawidłową gospodarkę finansowo-materiałową Biura,
- przestrzeganie regulaminów, statutu Stowarzyszenia oraz przepisów PROW.

Wymagania konieczne:

- posiadanie obywatelstwa polskiego,
- posiadanie nieposzlakowanej opinii,
- znajomość tematyki funduszy unijnych
- doświadczenie w zakresie działalności organizacji pozarządowych, w tym Lokalnych Grup Działania,
- posiadanie wykształcenia ekonomicznego bądź prawniczego,
- posiadanie umiejętności planowania, przygotowania dokumentów aplikacyjnych oraz rozliczania projektów,
- dyspozycyjność,
- posiadanie cech osobowych, jak: odpowiedzialność, umiejętności organizacyjne, komunikacyjne, przekazywania wiedzy.

Wymagania dodatkowe:

- posiadanie doświadczenia w realizacji podobnych działań,
- praktyka w instytucjach finansowych,
- aktywny udział w pracach Stowarzyszenia od momentu jego działania.

Opis stanowiska pracy: asystent projektu

Liczba wakatów i wymiar czasu pracy – 1 etat w systemie 40 godz. w tygodniu

Okres rozliczeniowy – miesiąc

Przełożony - Koordynator Biura

Zakres zadań:

Do obowiązków głównego asystenta projektu należy w szczególności:

- obsługa korespondencji Biura LGD,
- wykonywanie czynności administracyjnych związanych z realizacją spraw Stowarzyszenia, w tym:
 - przygotowanie projektów pism LGD,
 - zbieranie materiałów i informacji potrzebnych do wykonania opracowań LGD, analiz, publikacji,
 - obsługa naborów LGD
 - przygotowanie dokumentacji projektu,
 - przygotowanie informacji i zestawień do zamieszczenia na stronie LGD,
- wykonywanie innych czynności administracyjnych,
- obsługa patentów LGD, w tym:
 - doradztwo w zakresie środków dostępnych z Osi IV PROW 2007-2013
 - pomoc w przygotowaniu przez beneficjentów wniosków oraz niezbędnej dokumentacji,
 - rejestracja wniosków oraz weryfikacja formalna wniosków złożonych w ramach naborów,
- przygotowanie dokumentacji Stowarzyszenia,
- podejmowanie inicjatyw mających na celu promocję działalności LGD oraz PROW 2007-2013

Wymagania konieczne:

- posiadanie obywatelstwa polskiego,
- posiadanie nieposzlakowanej opinii,
- znajomość tematyki funduszy unijnych
- doświadczenie w zakresie działalności organizacji pozarządowych, w tym Lokalnych Grup Działania,
- posiadanie wykształcenia wyższego humanistycznego,
- posiadanie umiejętności administracyjnych i minimum doświadczenia w administracji,
- prawo jazdy kat. B,
- posiadanie cech osobowych, jak: odpowiedzialność, solidność, dokładność.
- ukończenie szkoleń z zakresu przygotowania wniosków aplikacyjnych, w tym: POKL, Leader.

Wymagania dodatkowe:

- umiejętności archiwizowania dokumentów,
- umiejętność obsługi graficznych programów komputerowych
- minimum doświadczenia w administracji publicznej.

Opis stanowiska pracy: asystent projektu

Liczba wakatów i wymiar czasu pracy – umowa zlecenie

Okres rozliczeniowy – miesiąc

Przełożony - Koordynator Biura

Zakres zadań:

Do obowiązków asystenta projektu należy w szczególności:

- obsługa i organizacja szkoleń LGD,
- przygotowanie i rozliczanie wniosków aplikacyjnych LGD,
- działania w zakresie promocji i informacji LGD, w tym:
 - przygotowanie plakatów, ulotek, broszur i biuletynów LGD,
 - przygotowanie informacji o działaniach bieżących LGD na potrzeby strony WWW LGD, prasy i innych mediów,
 - okresowa pomoc w przygotowaniu przez beneficjentów wniosków oraz niezbędnej dokumentacji do osi IV PROW,
 - przygotowanie dokumentacji Stowarzyszenia,
- podejmowanie inicjatyw mających na celu promocję działalności LGD oraz PROW 2007-2013

Wymagania konieczne:

- posiadanie obywatelstwa polskiego,
- posiadanie nieposzlakowanej opinii,
- znajomość tematyki funduszy unijnych
- doświadczenie w zakresie działalności organizacji pozarządowych, w tym Lokalnych Grup Działania,
- posiadanie wykształcenia w zakresie marketingu i promocji,
- posiadanie umiejętności marketingowych,
- ukończenie szkoleń z zakresu podejścia Leader,
- ukończenie szkoleń z zakresu przygotowania wniosków aplikacyjnych, w tym: POKL, Leader.
- prawo jazdy kat. B,
- posiadanie cech osobowych, jak: komunikatywność, umiejętność pracy w zespole, zaangażowanie,
- znajomość programów graficznych.

Wymagania dodatkowe:

- umiejętności archiwizowania dokumentów,
- umiejętność obsługi graficznych programów komputerowych
- minimum doświadczenia w administracji publicznej.

Opis stanowiska pracy: pracownik ds. księgowości Stowarzyszenia

Liczba wakatów i wymiar czasu pracy – umowa o prace na ¼ etatu

Okres rozliczeniowy – miesiąc

Przełożony - Koordynator Biura

Zakres zadań:

Do obowiązków księgowego należy w szczególności:

- rozliczanie dofinansowania Leader
- prowadzenie bieżącej księgowości Stowarzyszenia

Wymagania konieczne:

- posiadanie obywatelstwa polskiego,
- posiadanie nieposzlakowanej opinii,
- znajomość tematyki funduszy unijnych
- doświadczenie w zakresie działalności organizacji pozarządowych, w tym Lokalnych Grup Działania,
- posiadanie wykształcenia wyższego ekonomicznego,
- posiadanie doświadczenia w prowadzeniu księgowości dla instytucji/stowarzyszeń,
- posiadanie cech osobowych, jak: odpowiedzialność, solidność, dokładność.

Wymagania dodatkowe:

- umiejętności archiwizowania dokumentów,
- znajomość podstaw nowoczesnej księgowości.

Załącznik nr 7: Doświadczenie członków LGD i partnerów w realizacji operacji

LP.	NAZWISKO I IMIĘ/IMIONA ALBO NAZWA CZŁONKA BĄDŹ PARTNERA	DANE TELEADRESOWE	DOŚWIADCZENIE				
			Nazwa realizowanego projektu lub jedgo ogólny zakres	Czas realizacji projektu	Miejsce realizacji projektu	Koszty realizacji projektu	Źródło finansowania/program
1.	Gmina Będków	ul. Parkowa 3 97-319 Będków	Budowa kanalizacji sanitarnej w Będkowie	2001-2002	Będków	85500,00 zł	Budżet Gminy, PAOW /Bank Światowy/ C41-0191
2.	Gmina Będków	ul. Parkowa 3 97-319 Będków	Budowa oczyszczalni ścieków	2003-2004	Będków	1674000,00 zł	Budżet Gminy, SAPARD Umowa nr 2513/732-050012/02
3.	Gmina Będków	ul. Parkowa 3 97-319 Będków	Wymiana podłóg w szkole	2004	Będków	34000,00 zł	Budżet Gminy, PAOW /Bank Światowy/ 8241-0065
4.	Gmina Będków	ul. Parkowa 3 97-319 Będków	Budowa drogi gminnej Teodorów	2004	Teodorów	484000,00 zł	Budżet Gminy, SAPARD Umowa nr 050158/04

Lokalna Strategia Rozwoju LGD „BUD-UJ RAZEM”

5.	Gmina Będków	ul. Parkowa 3 97-319 Będków	Informatyzacja Urzędu Gminy w ramach konsorcjum	2008-2010	Urząd Gminy Będków	249000,00 zł	Budżet Gminy, RPO- Województwa Łódzkiego WND-RPLD- 04-02-00-00- 008/08
6.	Lucyna Karlińska		Projekt w ramach programu Rzeczpospolita Internetowa "Abyśmy byli razem	wrzesień 2007- marzec 2008	gmina Będków	14999,00 zł	Fundacja Grupy TP program Rzeczpospolita Internetowa
7.	Łukasz Jasiński		Projekt w ramach programu Rzeczpospolita Internetowa "Abyśmy byli razem	wrzesień 2007- marzec 2008	gmina Będków	14999,00 zł	Fundacja Grupy TP program Rzeczpospolita Internetowa
8.	Agata Karlińska		Projekt w ramach programu Rzeczpospolita Internetowa "Abyśmy byli razem	wrzesień 2007- marzec 2008	gmina Będków	14999,00 zł	Fundacja Grupy TP program Rzeczpospolita Internetowa

Lokalna Strategia Rozwoju LGD „BUD-UJ RAZEM”

9.	Justyna Walas		Projekt w ramach programu Rzeczpospolita Internetowa "Abyśmy byli razem	wrzesień 2007- marzec 2008	gmina Będków	14999,00 zł	Fundacja Grupy TP program Rzeczpospolita Internetowa
10.	Gmina Ujazd		Projekt "Wioska internetowa-kształcenie na odległość na terenach wiejskich"	2009- 2013	gmina Ujazd	116000,00 zł	Projekt współfinansowany z UE w ramach Europejskiego Funduszu Społecznego. Umowa nr WI/119/2008
11.	Gmina Ujazd		dofinansowanie projektu " Kompleksowa modernizacja i doposażenie w sprzęt meyczny budynku SPGZOZ przy ul. Parkowej w Ujeździe"	2005	gmina Ujazd	848913,40 zł	Zintegrowany Program Operacyjny Rozwoju Regionalnego, budżet gminy Umowa nr Z/2.10/III/3.5.2 /432/04/U/158/05

Lokalna Strategia Rozwoju LGD „BUD-UJ RAZEM”

12.	Gmina Ujazd		dofinansowanie projektu "Przebudowa drogi wewnętrznej- ul. 11 listopada w Ujeździe"	2006	gmina Ujazd	585075,06 zł	Zintegrowany Program Operacyjny Rozwoju Regionalnego, budżet gminy Umowa nr Z/2.10/III/3.2/4 31/04/U/295/06
13.	Gmina Ujazd		Budowa boiska sportowego ogólnodostępnego przy Szkole Podstawowej i Gimnazjum Publicznym we wsi Osiedle Niewiadów	2006	Osiedle Niewiadów	402970,00 zł	Sektorowy Program Operacyjny "Restrukturyzacja i modernizacja sektora żywnościowego oraz rozwój obszarów wiejskich 2004-2006", budżet gminy

Lokalna Strategia Rozwoju LGD „BUD-UJ RAZEM”

14.	Gmina Ujazd		dofinansowanie Projektu "Poprawa pozycji na rynku pracy dorosłych osób pracujących na terenie Gminy Ujazd poprzez podnoszenie kwalifikacji językowych	2006-2007	gmina Ujazd	460293,25 zł	Europejski Fundusz Społeczny, budżet państwa Umowa nr Z/2.10/II/2.1/3 2/06/U/16/06
15.	Gmina Ujazd		Modernizacja budynku OSP w Przesiadłowie z przeznaczeniem na cele kulturalne i rekreacyjne społeczności wiejskiej	2006	Przesiadłów	344274,00 zł	Sektorowy Program Operacyjny "Restrukturyzacja i modernizacja sektora żywnościowego oraz rozwój obszarów wiejskich 2004-2006", budżet gminy
16.	Gmina Ujazd		"Dożynki Gminne w Gminie Ujazd"	2008	Ujazd	50000,00 zł	Program Operacyjny Kapitał Ludzki

Lokalna Strategia Rozwoju LGD „BUD-UJ RAZEM”

17.	Gmina Ujazd		dofinansowanie Projektu "Wrota wiedzy dodatkowe zajęcia pozalekcyjne z zakresu kompetencji kluczowych dla uczniów szkół podstawowych i gimnazjalnych z terenu Gminy Ujazd"	2008-2009	gmina Ujazd	515480,50 zł	Program Operacyjny Kapitał Ludzki
18.	Elżbieta Szklarek		udział przy realizacji Projektu " Poprawa pozycji na rynku pracy dorosłych osób pracujących na terenie Gminy Ujazd poprzez podnoszenie kwalifikacji językowych"	2006-2007	gmina Ujazd	460293,25 zł	Europejski Fundusz Społeczny, budżet państwa Umowa nr Z/2.10/II/2.1/3 2/06/U/16/06

Lokalna Strategia Rozwoju LGD „BUD-UJ RAZEM”

19.	Elżbieta Szklarek		udział przy realizacji Projektu "Wrota wiedzy dodatkowe zajęcia pozalekcyjne z zakresu kompetencji kluczowych dla uczniów szkół podstawowych i gimnazjalnych z terenu Gminy Ujazd"	2008-2009	gmina Ujazd	515480,50 zł	Program Operacyjny Kapitał Ludzki
20.	Elżbieta Szklarek		udział przy realizacji Projektu "Dożynki Gminne w Gminie Ujazd"	2008	Ujazd	50000,00 zł	Program Operacyjny Kapitał Ludzki
21.	Elżbieta Szklarek		Współudział przy przygotowaniu wniosku Kompleksowa modernizacja i doposażenie w sprzęt medyczny budynku SPGZOZ przy ul. Parkowej w Ujeździe"	2005	Ujazd	848913,40 zł	Zintegrowany Program Operacyjny Rozwoju Regionalnego, budżet gminy Umowa nr Z/2.10/III/3.5.2 /432/04/U/158/05

Lokalna Strategia Rozwoju LGD „BUD-UJ RAZEM”

22.	Elżbieta Szklarek		Współdział przy przygotowaniu wniosku Przebudowa drogi wewnętrznej- ul. 11 listopada w Ujeździe"	2006	gmina Ujazd	585075,06 zł	Zintegrowany Program Operacyjny Rozwoju Regionalnego, budżet gminy Umowa nr Z/2.10/III/3.2/4 31/04/U/295/0 6
23.	Elżbieta Szklarek		Współdział przy przygotowaniu wniosku Budowa boiska sportowego ogólnodostępnego przy Szkole Podstawowej i Gimnazjum Publicznym we wsi Osiedle Niewiadów	2006	Osiedle Niewiadów	402970,00 zł	Sektorowy Program Operacyjny "Restrukturyzacja i modernizacja sektora żywnościowego oraz rozwój obszarów wiejskich 2004-2006", budżet gminy

Lokalna Strategia Rozwoju LGD „BUD-UJ RAZEM”

24.	Elżbieta Szklarek		Współdział przy przygotowaniu wniosku Modernizacja budynku OSP w Przesiadłowie z przeznaczeniem na cele kulturalne i rekreacyjne społeczności wiejskiej	2006	Przesiadłów	344274,00 zł	Sektorowy Program Operacyjny "Restrukturyzacja i modernizacja sektora żywnościowego oraz rozwój obszarów wiejskich 2004-2006", budżet gminy
25.	Gmina Czarnocin		Budowa kanalizacji sanitarnej w miejscowości Czarnocin	2003	Czarnocin	130000,00 zł	SAPARD
26.	Głonek Janina		Zakup maszyn i urządzeń rolniczych, budowa płyty obornikowej ze zbiornikiem odciekowym i remont wentylacji tuczarni i chlewni macior	2006-2007	Zamość	140000,00 zł	SPO

Lokalna Strategia Rozwoju LGD „BUD-UJ RAZEM”

27.	Głonek Janina		Zakup ciągnika	2007	Zamość	190000,00 zł	SPO
28.	Głonek Janina		Różnicowanie działalności rolniczej	2007-2008	Zamość	236000,00 zł	PROW
29.	Zespół Szkół Rolniczych		Promocja Zatrudnienia i Rozwój Zasobów Ludzkich Województwa Łódzkiego	2002	Czarnocin	50000,00 zł	PHARE 2002
30.	Polskie Towarzystwo Schronisk Młodzieżowych Oddział w Piotrkowie Tryb.		Edukacja ekologiczna dzieci i młodzieży szkolnej podczas imprez i szkoleń PTSM	2004-2008	Piotrków Trybunalski	2004-2006 - 30 000,00 zł 2007- 12 000,00 zł 2008- 7 000,00 zł	Wojewódzki Fundusz Ochrony Środowiska i Gospodarki Wodnej w ŁODZI
31.	Mariusz Szklarek		Akademia specjalistów do spraw funduszy społecznych II	2008/2009	Łódź	297099,00 zł	EFS-POKL

Lokalna Strategia Rozwoju LGD „BUD-UJ RAZEM”

32.	Mariusz Szklarek		Partnerstwo na rzecz ekonomii społecznej - Animator lokalny	2008/2009	Ujazd	1874407,60 zł	EFS-POKL 7.2.2 POKL.07.02.0 2 -10-010/08
33.	Justyna Walas		Partnerstwo na rzecz ekonomii społecznej - Animator lokalny	2008-2009	Będków	1874407,60 zł	EFS-POKL 7.2.2 POKL.07.02.0 2 -10-010/08
34.	Magdalena Wróbel		Edukacja Informatyczna - Szansą współczesnego rolnika na podjecie dodatkowej działalności zbliżonej do rolnictwa - Ewaluator	2006	Ujazd	331671,30 zł	ZPORR działanie 2.1

Załącznik nr 8:

**Wzory dokumentów stosowanych przez LGD w działaniu
„Wdrażanie LSR”:**

- przykładowy rejestr wniosków,
- karta weryfikacji formalnej wniosku,
- wezwanie do usunięcia braków lub błędów we wniosku,
zgodnie z art. 64 pkt. 2 Kodeksu Postępowania Administracyjnego

Nr naboru

**Rejestr wniosków o przyznanie pomocy finansowej w ramach osi IV PROW 2007-2013
w ramach działania**

.....

LP.	IMIĘ I NAZWISKO /NAZWA PODMIOTU	INFORMACJE O WNIOSKODAWCY (MIEJSCE ZAMIESZKANIA BĄDŹ SIEDZIBA, PESEL LUB REGON, NIP)	TYTUŁ OPERACJI	WNIOSKOWANA KWOTA	DATA REJESTRACJI	GODZINA REJESTRACJI	NR WNIOSKU (LP./NR NABORU/ OSTATNIE DWIE CYFRY ROKU)	PODPIS PRACOWNIKA LGD PRZYJMUJĄCEGO WNIOSEK

.....
(pieczęćka LGD)

KARTA WERYFIKACJI WNIOSKU

Nr wniosku (z rejestru)

Przyjęcie i rejestracja wniosku:

(wstawić X lub V we właściwym kwadracie)

	TAK	NIE
Czy wniosek został złożony osobiście przez wnioskodawcę?	<input type="checkbox"/>	<input type="checkbox"/>
Czy na wniosku i załącznikach jest stempel z datą przyjęcia wniosku?	<input type="checkbox"/>	<input type="checkbox"/>
Czy na wniosku została wpisana godzina przyjęcia wniosku?	<input type="checkbox"/>	<input type="checkbox"/>
Czy został nadany nr wniosku i wpisany we wniosku?	<input type="checkbox"/>	<input type="checkbox"/>
Czy nadano kolejne nr dokumentom (załącznikom)?	<input type="checkbox"/>	<input type="checkbox"/>
Czy przeprowadzono kontrolę wizualną wniosku?	<input type="checkbox"/>	<input type="checkbox"/>

Potwierdzenie wykonanych czynności Imię i nazwisko pracownika biura LGD Data i Podpis
--	------------------------

.....
(pieczęćka LGD)

.....
(miejsowość, data)

Nr dokumentu (wg książki korespondencji)

.....
Nazwa wnioskodawcy
/Imię i Nazwisko

Wezwanie
do usunięcia braków we wniosku

Na podstawie art. 64 §2 ustawy z dnia 14 czerwca 1960 r. Kodeks postępowania administracyjnego (Dz.U. z 2000r. nr 98, poz. 1071 ze zm.)

wzywam

..... w terminie 7 dni od dnia doręczenia niniejszego wezwania, do usunięcia braków
(Imię i Nazwisko)

we wniosku..... doręczonym do biura LGD „BUD-UJ RAZEM”
(tytuł operacji oraz nr wniosku)

w dniu
(data przyjęcia wniosku)

Pouczenie

Niezastosowanie się do niniejszego wezwania w terminie wskazanym spowoduje pozostawienie wniosku bez oceny Rady decyzyjnej LGD.

.....
Koordynator Biura LGD

.....
(pieczętka LGD)

KARTA OCENY OPERACJI WEDŁUG LOKALNYCH KRYTERIÓW LGD „BUD-UJ RAZEM”

Nr wniosku	
Nazwa wnioskodawcy	
Nazwa projektu	

Działanie w ramach IV osi PROW:

(zaznaczyć X lub V w kratkach odpowiadających działaniu, w które wpisuje się operacja)

- Różnicowanie w kierunku działalności nierolniczej**
- Tworzenie i rozwój mikroprzedsiębiorstw**
- Odnowa i rozwój wsi**
- Małe projekty**

(wypełnić kolumnę „ocena” w tabeli odpowiadającej operacji)

DZIAŁANIE	KRYTERIA OCENY OPERACJI	PUNKTACJA	OCENA
Różnicowanie w kierunku działalności nierolniczej	Wnioskodawca ma doświadczenie w realizacji projektów	0-10 pkt.	
	Wnioskodawca aplikuje o kwotę: - 25 000 – 50 000 - 50 000 – 100 000	10 pkt. 0 pkt.	
	Realizacja operacji zakłada odejście od działalności rolniczej	0 - 5 pkt.	
	Wnioskodawca wdraża operację o innowacyjnym charakterze	0- 5 pkt.	
	Wnioskodawca wdraża operację komplementarną w stosunku do innych operacji (projektów) zrealizowanych na obszarze LGD	0- 10 pkt.	
	Wnioskodawca, wdrażaną operację opiera na wykorzystaniu lokalnych zasobów dziedzictwa przyrodniczego, historycznego, kulturowego	0- 10 pkt.	
	Suma punktów:		
..... data	 podpis członka Rady	

.....
(podpisy członków Komisji skrutacyjnej)

.....
(pieczętka LGD)

KARTA OCENY OPERACJI WEDŁUG LOKALNYCH KRYTERIÓW
LGD „BUD-UJ RAZEM”

Nr wniosku	
Nazwa wnioskodawcy	
Nazwa projektu	

(wypełnić kolumnę „ocena” w tabeli odpowiadającej operacji)

DZIAŁANIE	KRYTERIA OCENY OPERACJI	PUNKTACJA	OCENA	
Tworzenie i rozwój mikroprzedsiębiorstw	Wnioskodawca ma doświadczenie w realizacji projektów	0-10 pkt.		
	Wnioskodawca aplikuje o kwotę: - 25 000 – 100 000 - 100 000 – 200 000 - 200 000 – 300 000	10 pkt. 5 pkt. 0 pkt.		
	Realizacja operacji spowoduje utworzenie, w przeliczeniu na pełne etaty średnioroczne: - powyżej 3 miejsc pracy - od 2 do 3 miejsc pracy - 1 miejsce pracy	5 pkt. 3 pkt. 0 pkt.		
	Wnioskodawca wdraża operację o innowacyjnym charakterze	0- 5 pkt.		
	Wnioskodawca wdraża operację komplementarną w stosunku do innych operacji (projektów) zrealizowanych na obszarze LGD	0- 10 pkt.		
	Wnioskodawca, wdrażaną operację opiera na wykorzystaniu lokalnych zasobów dziedzictwa przyrodniczego, historycznego, kulturowego	0- 10 pkt.		
	Suma punktów:			
 data podpis członka Rady		

.....
(podpisy członków Komisji skrutacyjnej)

.....
(pieczęta LGD)

KARTA OCENY OPERACJI WEDŁUG LOKALNYCH KRYTERIÓW
LGD „BUD-UJ RAZEM”

Nr wniosku	
Nazwa wnioskodawcy	
Nazwa projektu	

(wypełnić kolumnę „ocena” w tabeli odpowiadającej operacji)

DZIAŁANIE	KRYTERIA OCENY OPERACJI	PUNKTACJA	OCENA
Odnowa i rozwój wsi	Wnioskodawca ma doświadczenie w realizacji projektów	0-10 pkt.	
	Wnioskodawca aplikuje o kwotę: - do 50 000 - do 100 000 - powyżej 100 000	10 pkt. 5 pkt. 0 pkt.	
	Wnioskodawca ma miejsce zamieszkania albo siedzibę w miejscowości liczącej: - poniżej 1000 mieszkańców - od 1000 do 4000 mieszkańców - powyżej 4000 mieszkańców	5 pkt. 3 pkt. 0 pkt.	
	Korzyści lub oddziaływanie operacji dotyczy: - więcej niż jednej miejscowości - jednej miejscowości	5 pkt. 0 pkt.	
	Wnioskodawca, będzie realizował operację z udziałem: - 3 i więcej innych podmiotów - od 1 do 2 podmiotów - bez udziału innych podmiotów	5 pkt. 3 pkt. 0 pkt.	
	Wnioskodawca wdraża operację komplementarną w stosunku do innych operacji (projektów) zrealizowanych na obszarze LGD	0- 10 pkt.	
	Realizacja operacji przyczyni się do pobudzenia aktywności mieszkańców i wzmocnienia ich więzi z miejscem zamieszkania	0- 5 pkt.	
	Suma punktów:		
..... data	 podpis członka Rady	

.....
(podpisy członków Komisji skrutacyjnej)

.....
(pieczęta LGD)

KARTA OCENY OPERACJI WEDŁUG LOKALNYCH KRYTERIÓW
LGD „BUD-UJ RAZEM”

Nr wniosku	
Nazwa wnioskodawcy	
Nazwa projektu	

(wypełnić kolumnę „ocena” w tabeli odpowiadającej operacji)

DZIAŁANIE	KRYTERIA OCENY OPERACJI	PUNKTACJA	OCENA
Małe projekty	Wnioskodawca ma doświadczenie w realizacji projektów	0-10 pkt.	
	Wnioskodawca aplikuje o kwotę: - od 4 500 do 10 000 - do 15 000 - do 25 000	10 pkt. 5 pkt. 0 pkt.	
	Wnioskodawca ma miejsce zamieszkania albo siedzibę w miejscowości liczącej: - poniżej 1000 mieszkańców - od 1000 do 4000 mieszkańców - powyżej 4000 mieszkańców	5 pkt. 3 pkt. 0 pkt.	
	Korzyści lub oddziaływanie operacji dotyczy: - więcej niż jednej gminy - jednej gminy	5 pkt. 0 pkt.	
	Wnioskodawca, będzie realizował operację z udziałem: - 3 i więcej innych podmiotów - od 1 do 2 podmiotów - bez udziału innych podmiotów	5 pkt. 3 pkt. 0 pkt.	
	Wnioskodawca wdraża operację komplementarną w stosunku do innych operacji (projektów) zrealizowanych na obszarze LGD	0- 10 pkt.	
	Realizacja operacji przyczyni się do pobudzenia aktywności mieszkańców i wzmocnienia ich więzi z miejscem zamieszkania	0- 5 pkt.	
	Suma punktów:		
..... data podpis członka Rady		

(podpisy członków Komisji skrutacyjnej)

Załącznik nr 10: Regulamin Biura

REGULAMIN BIURA Stowarzyszenia LGD „BUD-UJ RAZEM”

Rozdział I

Postanowienia ogólne

§1

Niniejszy Regulamin określa wewnętrzną strukturę organizacyjną, zakres działania oraz kompetencje Biura LGD „BUD-UJ RAZEM”, zwanego dalej –BIUREM.

§2

1. Biuro jest organem administracyjnym LGD „BUD-UJ RAZEM”, zatrudniającym pracowników do prowadzenia spraw Stowarzyszenia.
2. Wewnętrzną organizację Biura oraz ilość stanowisk pracy zatwierdza Zarząd LGD „BUD-UJ RAZEM”.

§3

Biuro działa zgodnie z uchwałami i decyzjami Zarządu LGD „BUD-UJ RAZEM” oraz niniejszym Regulaminem.

§4

Do zadań i obowiązków Biura należy:

1. Zabezpieczenie od strony techniczno-organizacyjnej i administracyjnej działalności organów LGD „BUD-UJ RAZEM”.
2. Terminowe wykonywanie spraw związanych z uchwałami, postanowieniami i zaleceniami Zarządu LGD „BUD-UJ RAZEM”.
3. Przygotowywanie i przedkładanie Zarządowi:
 - a) Rocznych i okresowych projektów planów działalności organizacyjnej, szkoleniowej, działalności administracyjno-finansowej i innych.
 - b) Rocznych i okresowych sprawozdań z działalności Biura LGD „BUD-UJ RAZEM”.
 - c) Wszelkiego rodzaju materiałów ewidencyjno-statystycznych
 - d) Bieżących informacji z przebiegu prac związanych z administracją wdrażania LSR Stowarzyszenia.
4. Organizacja i obsługa szkoleń i spotkań ujętych w harmonogramie pracy Stowarzyszenia.
5. Realizacja planów LGD w zakresie pozyskiwania środków finansowych na cele statutowe Stowarzyszenia.
6. Prowadzenie bieżącej korespondencji oraz zbieranie i przechowywanie dokumentów LGD.

7. Wydawanie ustalonych komunikatów, biuletynów i innych spraw zaleconych przez Zarząd LGD.
8. Wykonywanie innych prac i zadań zleconych przez Zarząd.
9. Przestrzeganie ogólnie obowiązujących przepisów administracyjnych.

Rozdział II **Koordynator biura**

§5

1. Biurem LGD kieruje Koordynator biura podległy merytorycznie i służbowo Zarządowi Stowarzyszenia. Koordynator biura jako bezpośredni przełożony personelu pracowniczego, odpowiada za prawidłowe funkcjonowanie biura.
2. Koordynator biura odpowiada w szczególności za:
 - a) Wykonywanie uchwał i decyzji Zarządu LGD „BUD-UJ RAZEM”
 - b) Utrzymywanie kontaktów z jednostką wdrażającą i innymi organizacjami/institucjami.
 - c) Dbanie o prawidłową gospodarkę finansowo-materiałową Biura.
 - d) Przestrzeganie regulaminów, statutu Stowarzyszenia oraz przepisów PROW.
3. Koordynator biura uczestniczy w posiedzeniach Zarządu i innych władz LGD z głosem doradczym.
4. W czasie nieobecności Koordynatora biura bieżącą pracą kieruje wyznaczony przez niego w porozumieniu z Prezesem lub z V-ce Prezesem pracownik.
5. Koordynator biura ustala w trybie roboczym sposób załatwiania korespondencji przychodzącej i wychodzącej LGD oraz rejestrowania i przechowywania innych akt i dokumentów.
6. Decyzję o zatrudnieniu lub zwolnieniu Koordynator biura podejmuje Zarząd LGD „BUD-UJ RAZEM” na wniosek Prezesa.

Rozdział III **Pracownicy Biura**

§6

1. Zakresy obowiązków na poszczególnych stanowiskach pracy ustalają odpowiedzialni za nie merytorycznie Zarząd LGD i Koordynator biura.
2. W przypadkach uzasadnionych potrzebami LGD „BUD-UJ RAZEM” pracownikom Biura mogą być powierzane inne prace niż przewiduje zakres czynności konkretnego pracownika.
3. W biurze obowiązuje zasada jednoosobowego kierownictwa polegająca na podległości pracownika bezpośredniemu przełożonemu, od którego otrzymuje polecenia i przed którym jest odpowiedzialny za ich wykonanie.
4. Pracownicy Biura powinni posiadać odpowiednie do swoich stanowisk i wykonywanych czynności kwalifikacje, odznaczać się twórczą inicjatywą w pracy zawodowej, społecznym zaangażowaniem w działalności LGD „BUD-UJ RAZEM” oraz należytą postawą etyczno-moralną.
5. Decyzje o zwolnieniu lub zatrudnieniu pracownika podejmuje Zarząd LGD.
6. Pracownik, z którym zostaje rozwiązany stosunek pracy, zobowiązany jest do protokolarnego przekazania swoich spraw i pozostających w jego gestii dokumentów oraz środków pracy wskazanej przez Kierownika biura osobie.
7. Oprócz Koordynator biura, Biuro obejmuje następujące stanowiska pracy:

- Asystent projektu z wykształceniem humanistycznym posiadający minimum doświadczenia w administracji. Do obowiązków tego asystenta należy doradztwo z zakresu działań sprzyjających realizacji celów określonych w LSR oraz pomoc we właściwym funkcjonowaniu Stowarzyszenia w oparciu o istniejące przepisy prawa. Zadaniem asystenta będzie również pomoc beneficjentom w wypełnianiu wniosków. Jednakże głównym obowiązkiem tego pracownika będzie obsługa administracyjna wniosków. Preferowane będą osoby biorące czynny udział w pracach stowarzyszenia przed ogłoszeniem naboru.
- Asystent projektu z wykształceniem ekonomicznym bądź humanistycznym. Do zadań tego pracownika będzie należała okresowa pomoc w przygotowaniu i realizacji działań LGD dotyczących nabywania umiejętności oraz aktywizacji ludności. Preferowane będą osoby posiadające minimum doświadczenia w zakresie marketingu. Dodatkowe wymagania wobec tego stanowiska dotyczyć będą umiejętności obsługi programów graficznych wykorzystywanych przy działaniach promocyjnych zadań biura LGD.
- Księgowy/księgowa do zadań tego pracownika będzie należało rozliczanie dofinansowania Leader prowadzenie bieżącej księgowości Stowarzyszenia. Preferowane będą osoby posiadające doświadczenie w zakresie działalności organizacji pozarządowych, w tym Lokalnych Grup Działania, posiadanie wykształcenia wyższego ekonomicznego, posiadanie doświadczenia w prowadzeniu księgowości dla instytucji/stowarzyszeń, posiadanie cech osobowych, jak: odpowiedzialność, solidność, dokładność.

Rozdział IV

Postanowienia końcowe

§7

1. Podejmowanie decyzji finansowych znajduje się w kompetencji osób upoważnionych statutem LGD.
2. Dyspozycje pozabudżetowe podejmowane są w porozumieniu z Zarządem.
3. Dokumenty finansowe wymagają akceptacji Zarządu Stowarzyszenia.

§8

1. Wszelkie sprawy nie ujęte niniejszym Regulaminem będą określane odpowiednimi decyzjami Zarządu LGD lub z jego upoważnienia decyzjami Koordynator biura.
2. Prawo interpretacji niniejszego Regulaminu należy do Zarządu LGD.

§9

Niniejszy Regulamin został zatwierdzony przez Zarząd LGD w dn. 04.12.08

ZA ZARZĄD LGD „BUD-UJ RAZEM”:

Załącznik nr 11: Przykładowa lista obecności mieszkańców LGD podczas konsultacji społecznych wraz ze zdjęciami

**Opracowanie Lokalnej Strategii Rozwoju
LGD „BUD-UJ Razem”**

Lista obecności:

Lp.	Imię i nazwisko	Podmiot delegujący/sektor	Adres zamieszkania	Telefon/e-mail	Podpis
1	Mariała Kozub		Сармолун ул. Гітмана 93	044 6165808 508555174	Kozub
2	Zosmar Zieliński		Budziszewice ul. J. Ch. Paśka 9	044 7102344 607538845	Zieliński
3	Jarema Ciaracko		Ујард. Зогарнікоу 8	887 222303	Ciaracko
4	Mieczysław Durubi		Ујард. Wolborska 16	718 3501	Durubi M
5	Alicja Hajzer		Ујард. Томашанска 69 ^а	510 523420	Hajzer
6	Krzysztof Nojehodak		Стрымбі 11 95	885-517-228	Nojehodak
7	Małgorzata Niewiadomka		Зупаішэвіце Ш. Осідлова 8а	604284322	Niewiadomka
8	Agnieszka Jagieło		Budziszewice J. Ch. Paśka 87	600870717 agnieszka.jagielo@interia.pl	Jagielo
9	Sala Słanowski		Новы Дэканы 8 gm. Budziszewice	604 974129	Sala
10	ANNA SALA		НОВЫ РЕКАНІЦ gm. Budziszewice	660 684 141	Sala
11	Jagieło Piotr		Budziszewice ul. J. Ch. Paśka 89	044 7102324	Jagieło
12	Rutkiewicz Stanisław		Новы Дэканы gm. Budziszewice	044 1102535	Rutkiewicz
13	Agnieszka Sitavel		Стрымбі 62 97-225 Ујард	602 712 841 agnieszka.sitavel@poczta.pl	Sitavel
14	Katarzyna Anndt		os. Niewiadomka 24/31	508085179 kanna.20@poczta.pl	Anndt Katarzyna
15	Agnieszka Szeł		Сымеона 3 Ст. 115 Ујард	602 824 788	Szeł

16. NAWODZIANA KUT

OSIEDLE NIEWIADOMKA 17/23 509-742-088 504-221-630

Gminny Ośrodek Kultury w Niewiadowie, 9.09.2008r.





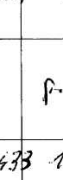

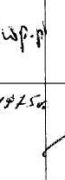



Lista obecności na szkoleniu w dniu 10 września 2008r.

.....
BĘDKÓW

Lp.	Imię i nazwisko	miejsowość	Podpis
1.	ANDRZEJ BADEK	RZECZKÓW	A. Badek
2.	Agata Karłowska	Będków	Agata Karłowska
3	Lucyna Polinska	Będków	Lucyna Polinska
4	Agnieszka Owczak	Rudnik	Agnieszka Owczak
5	Sabrina Błoch	Wykno	Sabrina Błoch
6	Aneta Strzelecka	Rzeczka	Aneta Strzelecka
7	Magdalena Zerek	Brzustów	Magdalena Zerek
8	Marcin Zerek	Brzustów	Marcin Zerek
9	Anita Badońska	Będków	Anita Badońska
10	Andrzej Boleś	Pawki	Andrzej Boleś
11.	ANDRZEJ MIEZEK.	REMISZEWICE	Andrzej Mieszek
12	Wojciech Młotka	Zuchacz	Wojciech Młotka
13.	Marcin Misztal	Nowiny	Marcin Misztal
14.	JASIŃSKI EUKASZ	Będków	Eukasz Jasiński
15	JUSTYNA WALAS	Remiszewice	Justyna Walas
16	Andrzej Augustyniak	Posodna	Andrzej Augustyniak
17	Marianna Kubińska	Będków	Marianna Kubińska

Załącznik nr 12: Lista obecności z jednego z pierwszych spotkań osób zainteresowanych działalnością w zakresie propagowania LEADER

LISTA OSÓB ZAINTERESOWANYCH PRZYŁCZACZENIEM SIĘ DO LGD

Imię Nazwisko	Miejsce Zamieszkania	Telefon	Data Urodzenia	Podpis
1. Karimierz Bala	Prześladów	603 393 615	18.09.1946	
2. [illegible]	[illegible]	[illegible]	[illegible]	[illegible]
3. Marzek Urzęd	Urząd ul. Zagrody	0447192430	17.07.1954	Marzek K
4. Marzek Dentas	Urząd Zagrody	23 72 78 78 719 2430	23.12.1929	Marzek K
5. [illegible]	Niedzwiedzia	741 2159	21.04.1957	
6. Janina Socha	Kol. Olszowa	608 235 753	1956.05.20	
7. MAŁGORZATA KUT	os. NIEWIADÓW 61.17m 23	509-742-088 504-221-630	27.06.1971	
8. PINEŁ PINOWARSKI	os. FOLCICA 13	503-088-089	15.04.1972	
9. Paweł Stawarski	Sienkiewicza 13 37-225 93A17	693-332 571	p.pine@wp.pl	
10. Stawomir Ostrowski	Zacisze nr 29	660 90 5 433 s.ostrowski@vp.pl	12.04.1954	
11. Katarzyna Kętyńska	os. 27/17 Niewiadów	517 135 317	24.08.1956	Kętyńska
12. Janina Muskota	Ostodle Prześladów 22/4	502 478 825	17.05.1948	

Załącznik nr 13: Materiały promocyjne i informacyjne LGD

Grant dla GOK-u

Gminny Ośrodek Kultury w Ujeździe dostał dwa tysiące złotych na dofinansowanie wypoczynku dla uczniów szkół podstawowych podczas ferii zimowych. Pieniądze przeznaczone są na realizację gminnego programu pod nazwą „Lowcy mamutów” z pomocą Lokalnej Grupy Działania BUD-UJ RAZEM.

Podczas zajęć zimowych przewidziana jest projekcja filmów i prezentacje komputerowe. Do akcji przyłączą się instruktorzy, którzy pomogą uczniom poznać dzieje prehistorycznego świata. Pokażą jak pierwotny człowiek malował i ozdabiał wnętrza jaskiń oraz wykonywał proste narzędzia z krzemienia. Przypomną zasady rozniecania ognia, a nawet budowania prymitywnych szałasów.

Zaplanowano również wycieczkę po naszym regionie, a także lekcję muzealną. Po zajęciach, każdy z uczestników otrzyma dyplom potwierdzający zdobycie sprawności „Lowcy mamutów”.

Przygotowano również założenia zajęć z udzielania pierwszej pomocy przedmedycznej oraz zachowania się w sytuacjach kryzysowych. Pomogą w tym członkowie SIM PCK, policjanci i strażacy.

Mich

32

Będków

Lider nabiera rozmachu

Niedawno informowaliśmy, że w Ujeździe od 2 czerwca funkcjonuje Lokalna Grupa Działania „Lider” pod nazwą „BUD-UJ razem”. Stowarzyszenie tworzą (na razie) tylko Budziszewice z Ujazdem. Istnieje szansa rozszerzenia związku, bowiem do Lidera zamierzają dołączyć Będków i Czarnocin.

14 lipca zarząd LGD spotkał się w tej sprawie z delegacjami obydwu gmin. Naradę pod przewodnictwem prezeski Krystyny Adaszkiewicz i sekretarza organizacji Mariusza Szklarka zorganizowano w Będkowie. W zebraniu uczestniczyło ponad czterdzieści osób z obydwu miejscowości.

Sekretarz omówił zasady funkcjonowania LGD w gminach, podkreślając podział obowiązków i pozyskanych środków finansowych. Stowarzyszenie ma szansę otrzymania dotacji na poprawę jakości życia na obszarach wiejskich. Spore pieniądze do podziału spłyną z Funduszu Rozwoju Obszarów Wiejskich.

Potrzebni są lokalni aktywiści, osoby z pomysłami (bez względu na wiek), które chcą robić coś dla siebie i swojego otoczenia. Trzeba wykorzystywać lokalne talenty do promowania „małych ojczyzn”. Należy rozwijać gospodarkę, handel, marketing, turystykę oraz prezentację specjalów regionalnych. Dwa, trzy wyróżnione produkty mogą stanowić mocną wizytówkę przetargowa gminy należącej do stowarzyszenia.

Na bazie doświadczeń innych grup w Polsce i krajach UE Mariusz Szklarek wskazywał jak połączyć interesy rolników z mieszkańcami wsi, gminą i lokalnymi firmami.

Wójt Lesław Kołodziejczyk zadeklarował przystąpienie Będkowa do Lokalnej Grupy Działania. Podobne zapewnienie złożyła delegacja z Czarnocina. Zarząd Lidera rozpatrzy obydwie wnioski 24 lipca w Niewiadowie, na walnym zgromadzeniu swoich członków.

Mich

Ujazd

tit / 31

Więcej w BUD-UJ RAZEM

Od 2 czerwca w Ujeździe funkcjonuje Lokalna Grupa Działania Lider. Stowarzyszenie pod nazwą BUD-UJ RAZEM utworzyły Budziszewice z Ujazdem. Deklaracje przystąpienia do grupy złożyły Będków i Czarnocin. W połowie lipca w Będkowie zarząd LGD spotkał się z delegacjami obydwu gmin, aby omówić warunki powiększenia organizacji.

Kierownictwo Lidera zdecydowało, aby wnioski Będkowa i Czarnocina rozpatrzono na walnym zebraniu członków. Zjazd z udziałem prawie 80 osób odbył się 24 lipca w GOK-u w Niewiadowie. W obradach uczestniczyli wójtowie zainteresowanych gmin - Lesław Kołodziejczyk i Leon Fortak. Towarzystwo przyszyli członkowie stowarzyszenia, których wytypowano w gminach. Przy dużej frekwencji sprawnie, bez zbędnych dywagacji, przyjmowano kolejne zagadnienia organizacyjne.

Jednymyślnie wprowadzono zmiany w statucie i zatwierdzono uchwały, których zapisy umożliwiają przyjęcie nowych członków do LGD. Zaakceptowano wysokość składek członkowskich i fundusz niezbędny do funkcjonowania stowarzyszenia gmin. Po zatwierdzeniu dokumentów organizacyjnych, obydwaj wójtowie zgłosili swoich reprezentantów do wybranych wcześniej zarządu, rady i komisji rewizyjnej. Kandydaci zostali przyjęci.

Prezesem zarządu została Krystyna Adaszkiewicz, wiceprezesem Roman Zieliński, sekretarzem Mariusz Szklarek, skarbniczką Agnieszka Jagiello. Członkami zostali: Grażyna Bartocha, Małgorzata Kut, Andrzej Legieziński, Bartłomiej Michalak, Barbara Sabat i Justyna Walas.

Komisji rewizyjnej przewodniczy Mirosław Kik, zastępczynią jest Danuta Chała. W skład komisji wchodzi: Bogusław Bukowski, Mariola Golińska, Mariola Janusik, Sławomir Ostrowski, Agnieszka Sitarek, Henryk Staroń, Katarzyna Wachnik i Janina Glonek. Uzupełniono również skład rady Lidera, która sprawuje nadzór nad funkcjonowaniem stowarzyszenia. Radą kieruje wójt Budziszewic Marian Hołdak, wiceprzewodniczącym został Włodzimierz Goździk, wójt Ujazdu. Członkowie to: Leon Fortak, wójt Czarnocina, Lesław Kołodziejczyk, wójt Będkowa, Anna Beldowska, Lucyna Karlińska, Jacek Niewiadomski, Paweł Piwowarski, Piotr Rechciński, Katarzyna Rutkowska-Bernacka, Teresa Rydzowska, Grzegorz Świątek i Danuta Win-kiel.

5 sierpnia kierownictwo Lidera spotka się z przedstawicielami Urzędu Marszałkowskiego, aby omówić kierunki rozwoju stowarzyszenia, sposoby pozyskiwania środków finansowych oraz możliwości ich wykorzystywania. Mich

Załącznik nr 14: Proponowany szlak turystyczny – konny

