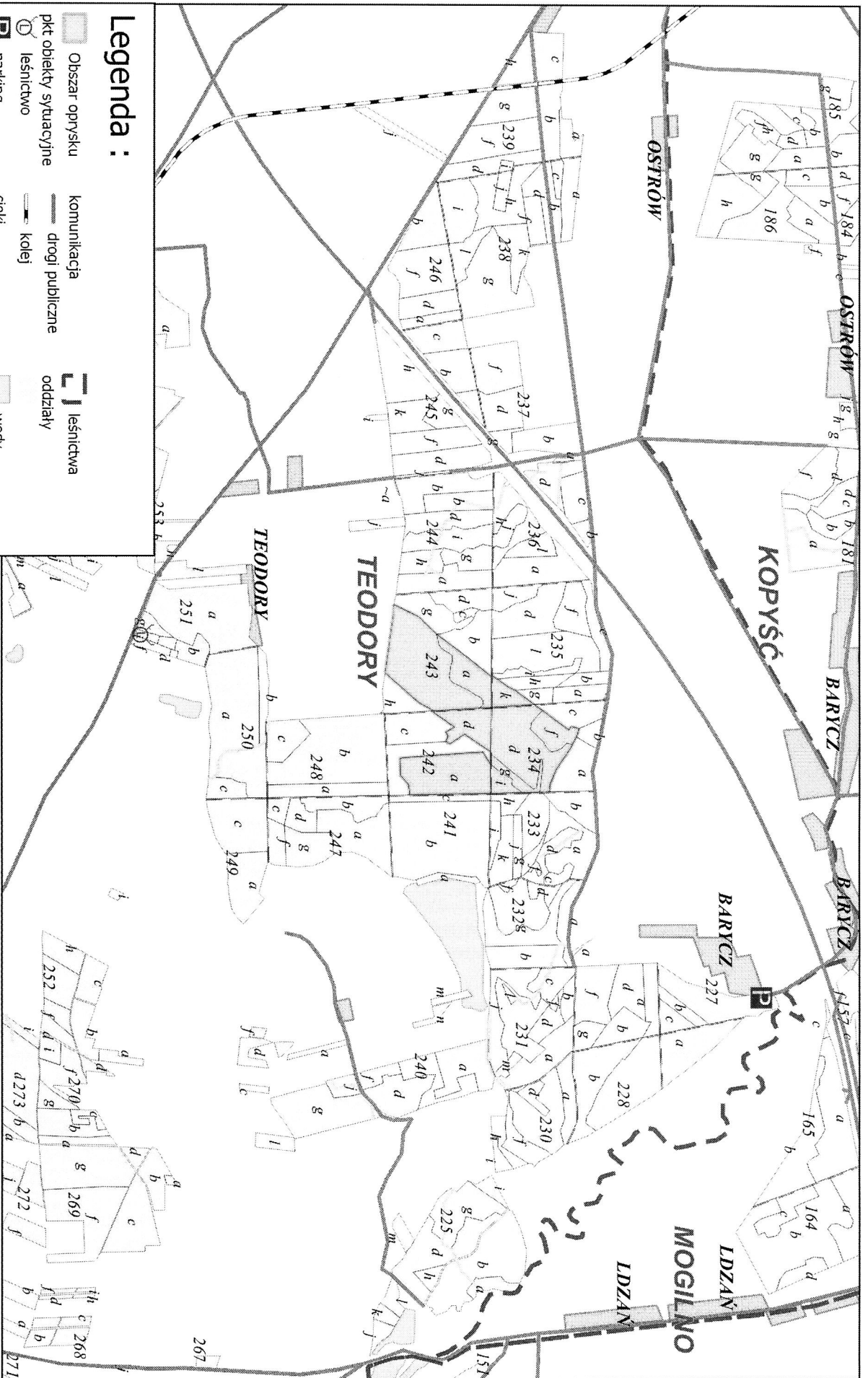


















### Legenda :

- |  |                         |  |                        |  |              |
|--|-------------------------|--|------------------------|--|--------------|
|  | Obszar oprysku          |  | cieki                  |  | oddziały     |
|  | pkt. obiekty sytuacyjne |  | cieki o szer. < 2, 5)  |  | wody         |
|  | parking                 |  | cieki o szer. < 5, 8)  |  | miejscowości |
|  | granice oddziałów       |  | cieki o szer. < 8, 10) |  | wydzialenia  |
|  | kommunikacja            |  | lesnictwa              |  |              |
|  | drogi inne              |  |                        |  |              |
|  | drogi publiczne         |  |                        |  |              |

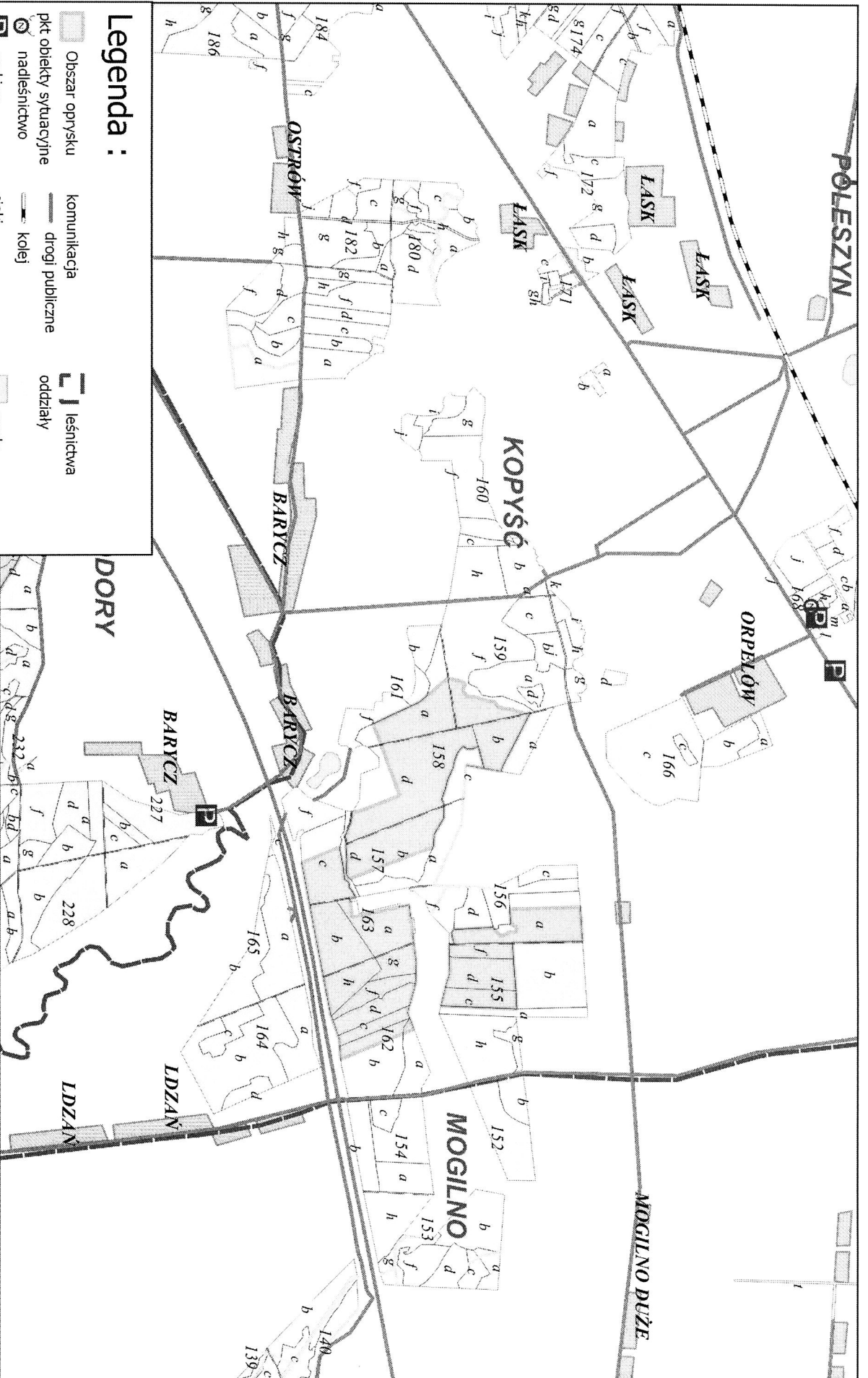
Skala: 1:25 000



### Legenda :

-  Obszar oprysku
-  pkt. obiektu sytacyjnego
-  leśnictwo
-  parking
-  granice oddziałów
-  komunikacja
-  drogi publiczne
-  kolej
-  ciekli
-  ciekli o szer. < 2, 5
-  ciekli o szer. < 5, 8
-  wydzielenia
-  leśnictwa
-  oddziały
-  wody
-  miejscowości

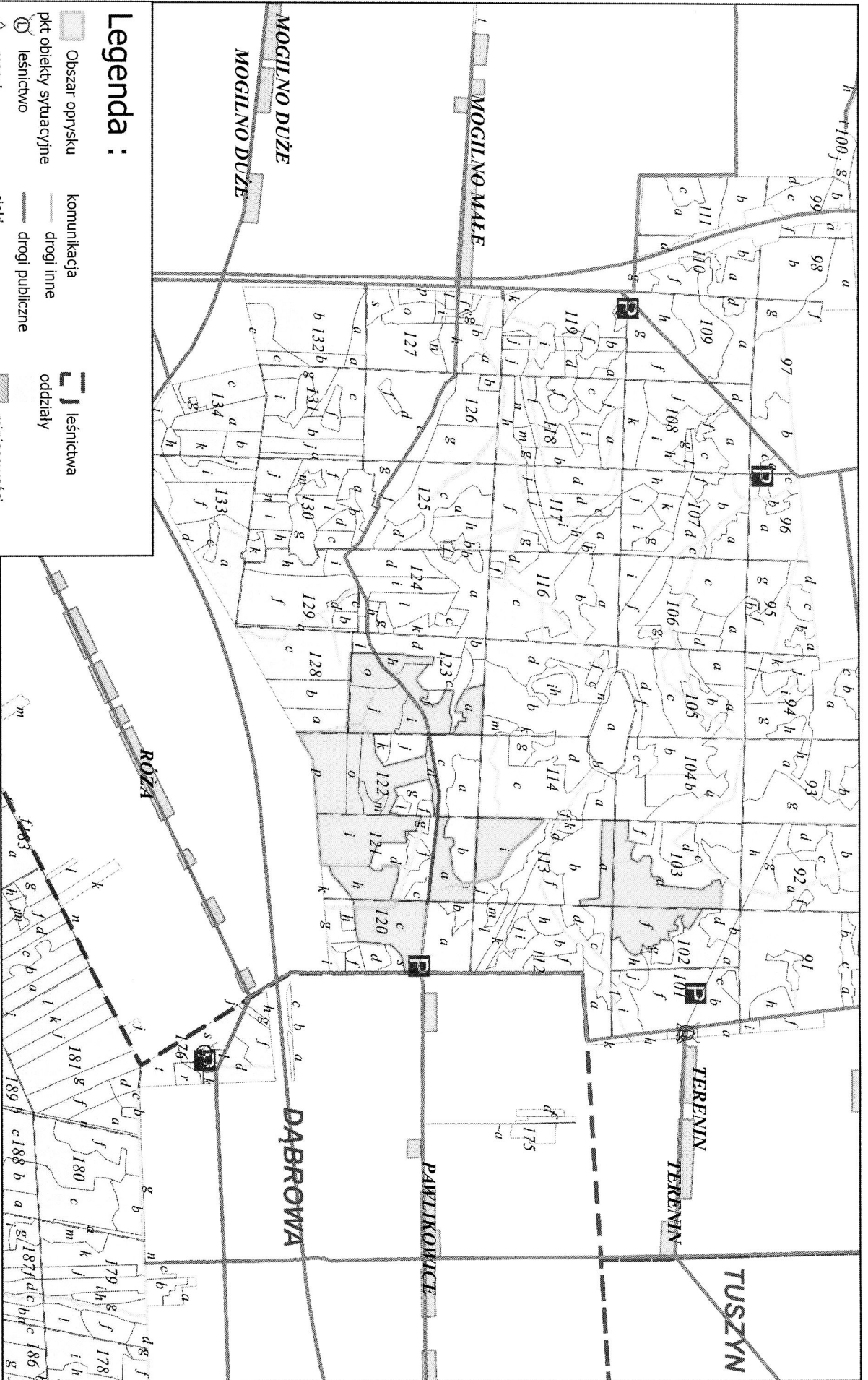
Skala: 1:25 000



**Legenda :**

- Obszar oprysku
- pkt. obiektu sytuacyjnie
- nadsieśnictwo
- parking
- granice oddziałów
- komunikacja
- drogi publiczne
- kolej
- ciekli
- ciekli o szer. < 2, 5
- ciekli o szer. < 5, 8
- wydziałenia
- lesnictwa
- oddziały
- wody
- miejscowości

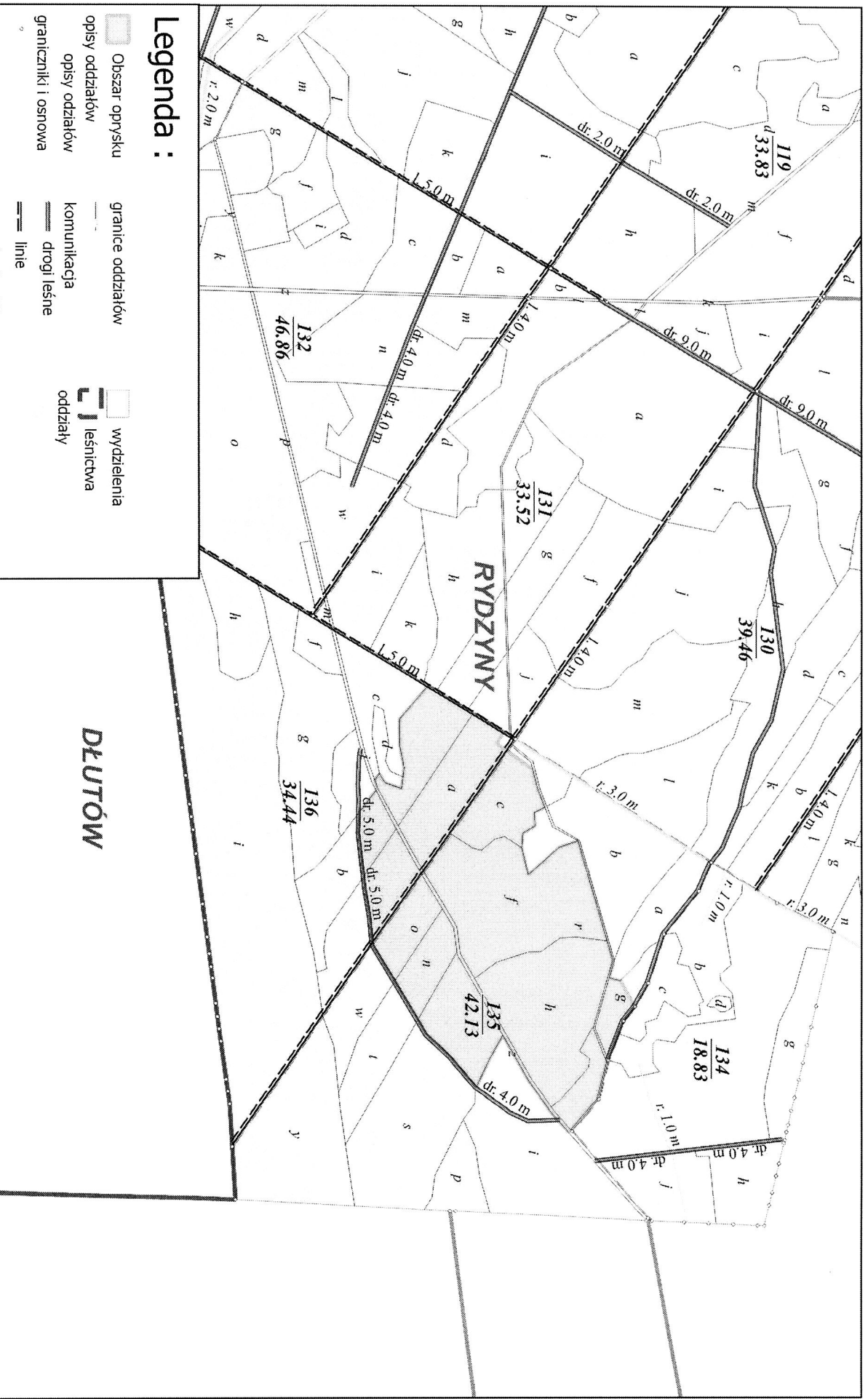
**Skala: 1:25 000**


















### Legenda :

- Obszar oprysku
- pkt obiekty sytuacyjne
- leśnictwo
- maszt
- parking
- granicie oddziałów
- komunikacja
- drogi inne
- drogi publiczne
- cieki
- cieki o szer. <2, 5)
- cieki o szer. <5, 8)
- wydziazenia
- leśnictwa oddziały
- mięscowości

Skala: 1:25 000



### Legenda :

-  Obszar oprysku
-  granice oddziałów
-  opisy oddziałów
-  opisy oddziałów
-  graniczniki i osnowa
-  wydzielenia
-  leśnictwa
-  oddziały
-  komunikacja
-  drogi leśne
-  linie
-  drogi publiczne
-  ciekły
-  ciekły o szer. <0 , 1>
-  ciekły o szer. <2 , 5>

**DŁUTÓW**

**RYDZYNY**

**Skala: 1:25 000**