Od redakcji,

przez lata utarło się przekonanie, że województwo łódzkie to region przemysłowy, w którym przyroda musiała ustąpić miejsca fabrykom, wielkim zakładom produkcyjnym, halom i kominom. Nie wszyscy wiedzą, że ten stereotyp to już odległa przeszłość, gdyż województwo nie tylko przekształciło się w region o nowoczesnym i ekologicznym przemyśle, lecz także zmieniło swój kształt terytorialny. W jego skład weszły obszary bogate i atrakcyjne przyrodniczo, o czym może przekonać się każdy, kto odwiedzi Łódzkie.

Pomocną będzie tu mapa rezerwatów, parków krajobrazowych i licznych obszarów chronionego krajobrazu, którą z przyjemnością polecam Państwu uwadze.

Parki krajobrazowe w województwie łódzkim - Załęczański, Międzyrzecza Warty i Widawki, Przedborski, Spalski, Sulejowski, Bolimowski i Wzniesień Łódzkich to prawdziwe perły przyrody i ulubione miejsca wypoczynku turystów kochających ciszę, czystą naturę i piękne pejzaże. W samym tylko Bolimowskim Parku Krajobrazowym żyje 130 gatunków ptaków, w tym tak rzadkie gatunki jak bociany czarne, żurawie i zimorodki. Najbliżej Łodzi leży Park Krajobrazowy Wzniesień Łódzkich, gdzie można podziwiać zaskakująco urozmaiconą rzeźbę terenu. Tam bowiem przed milionami lat zatrzymał się lodowiec, formując swoim ciężarem wspaniałe wzgórza i doliny. Nawet na terenie Łodzi, w Lesie Łagiewnickim, jednym z największych lasów miejskich w Europie, znajduje się rezerwat.

Województwo łódzkie to także 89 rezerwatów przyrody. Rezerwatem jest na całym swym biegu rzeka Rawka, jedna z niewielu rzek w Europie, której brzegi zachowały się w stanie nienaruszonym przez człowieka. Ewidencja obiektów szczególnie cennych i chronionych obejmuje na terenie naszego województwa ponad 4 tysiące pomników przyrody.

Zapraszamy do odwiedzania tych miejsc i bliskiego kontaktu z naprawdę piękną przyrodą naszego regionu. Mapa z pewnością pomoże Państwu dotrzeć tam, gdzie czekają malownicze krajobrazy, urzekające swą urodą lasy, rzeki i zbiorniki wodne.

T. Babor

Kruszewica posiadła
T. Babor

Jeziori w Bolimowskim Parku Krajobrazowym
T. Babor

Muchomor czerwony
T. Babor

Wawrzynek wilczebłyt
K. Krakowska

Rzeżucha dzrzewna
K. Góra

Pole pod Zajęczym Wzgórzem
P. Wypych

Krajobraz rzeki Warty
K. Góra

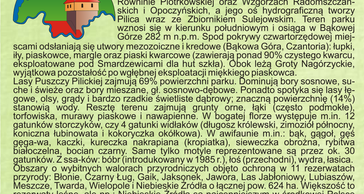
Kolina koralowcowa
K. Góra

Zdjęcie z Załęczańskim Parku Krajobrazowym
K. Góra

Źródło Św. Florian
K. Góra

Jaworowiec zwinka
K. Krukowska

Obwód popolity
P. Wypych

Skaze sady na terenie Parku
P. Wypych

Jeziori w Bolimowskim Parku Krajobrazowym
T. Babor

Krajobraz w Parku w PKWW
K. Krukowska

Rez. Parowy Janinowskie
M. Kozłowski

Kolina koralowcowa
K. Góra

Zdjęcie z Załęczańskim Parku Krajobrazowym
K. Góra

Źródło Św. Florian
K. Góra


Nastrój Sępowic
UM

Młode grabodziobki
K. Krukowska

Dębowy kamieniołom w Kurzędzie
UM


Jezioro w rezerwacie
P. Przybyszewski

Długosz Królewski
UM

Polana Sieścin
UM

Grzybienie północne
UM


Pisaniczne na Dudnej Górze
UM

Rzeka Łucieja
UM

Parzydło leśne
UM


Pole
R. Spiałek

Żyrafie dziewiczowe
UM

Kozioł łąkowy
K. Krukowska


Kozioł łąkowy
K. Krukowska

Wyniesiona wapieńsiona
UM

Dąbrowa Grotnicka
K. Krukowska

Rez. Dąbrowa Świetlista
UM

Rez. Dąbrowa w Niżankowicach
UM

Rez. Dęby w Meszczach
UM

Rez. Doliska
UM

Rez. Gać Spalska
UM

Rez. Gaik
UM

Rez. Gałków
UM

Rez. Grądy nad Lindą
UM

Rez. Grądy nad Moszczenicą
UM

Rez. Ciosny
N 51° 54'58.1" E 19° 22'39.5" pow. 2,4 ha
Chroni kompleks lasu jałowca pospolitego, rosnący na piaszczystych wydmach przy lądowych pochodzenia polodowcowego. Najstarsze 160-letnie okazy mają ok. 6 m wysokości. Chroni się tu również piesczyk zwyczajną, kocanki piaskowe, kruszynę pospolitą, chrobotka leśnego. Z centrum Zgierza prowadzi ciekawa ścieżka przez Szlak do Rezerwatu Ciosny (9 km).

Jałowiec pospolity
UM

Rez. Długosz Królewski
N 52° 23'53.1" E 18° 15'11.7" pow. 3,3 ha
To jedyny rezerwat w regionie i jeden z niewielu w Polsce, chroniący długosza królewskiego (niektóre okazy tej paproci osiągają 2m wys.). W rezerwacie stwierdzono 53 gat. roślin i cztery gatunkowe roślinne: suboceaniczny bór świeży, sosnowy bór bagienny, śródlądowy bór wilgotny i ols torfowcowy. Faunę reprezentują m.in.: dzięcioł czarny, lerka, ryjówka aksamitna, jej wschodnioeuropejski, wiewiórka pospolita i ret.

Długosz Królewski
UM

Polana Sieścin
UM

Rez. Jaworowa
N 51° 09'09.3" E 19° 51'32.9" pow. 87,2 ha
Położony na stoku Bąkowej Góry chroni stanowiska rzadkich na niżu roślin z zbiorowisk leśnych, w tym łęgu podgórskiego. Rzeźba urozmaicona jest niszami źródliskowymi i dolinkami dwóch cieków. Specyficzny jest udział gat. górskich: puszcza leśnego i kozika całolistnego. Występuje tu 368 taksonów roślin naczyniowych, a wśród nich 27 gat. chronionych, 11 z Czerwonej listy roślin naczyniowych Polski i 42 zagrożonych w Polsce Środk.

Rez. Jaworowa
UM

Rez. Czarny Ług
N 51° 25'29.9" E 19° 46'43.9" pow. 19,0 ha
Ochronie podlega populacja dzikich gatunków drzew i krzewów owocowych: m.in. jabłoń dzika (plonka) i grusza pospolita, które są rodzimymi populacjami drzew leśnego pochodzenia. Obecnie w rezerwacie rośnie ponad 50 dzikich jabłoni i ponad 60 grusz 80-90 -letnich. Dominuje grad subkontynentalny z udziałem sosny, dębu szypułkowego, świerka pospolitego, czereśni.

Rez. Czarny Ług
UM

Rez. Hołda
N 51° 21'29.1" E 18° 47'46.5" pow. 71,2 ha
Chroni kompleks lasu jałowcowego z dębem i malowniczych brzegach Warty. Występują tu charakterystyczne dla dolin rzecznych grądy, olsy i łęgi, a także bór mieszany sosnowo-dębowy. Spotkamy tu bluszcz pospolity czy kopytnika pospolitego. Występuje tu bardzo rzadki gatunek płaka - tracz nadwodny, który lęgnie się w głębokich dziurach drzew nad brzegami.

Rez. Jabłecznik
N 51° 38'09.2" E 18° 53'35.8" pow. 47,3 ha
Wartością są ekosystemy łąkowe i zbiorowiska roślinności łąkowej, w tym zbiorowisko z udziałem jędrzeńca pospolitego i rzadkich gatunków roślin. Flora tego obszaru liczy ponad 200 gatunków roślin naczyniowych, mchów i porostów. Znaczne powierzchnie parku zajmują bezleśne, nieużytkowane łąki, w tym wilgotne, zarośnięte trzcinami, a w nich rośnie m.in.: kozłek dwupienny, kozłek pospolity, kukułka szerokolistna, bagno zwyczajne oraz krwawnica wiązówka. Występuje tu 39 gatunków roślin naczyniowych podlegających ochronie, w tym m.in.: rojownik pospolity, goździk piaskowy, lilia złotogłów. Bogaty świat fauny reprezentują m.in.: modraszek wielkoczar, adonis i ślimak, ślimaczka rzeczna, krwawodziób oraz wiele gatunków nietoperzy. Dla zachowania najcenniejszych walorów przyrodniczych parku utworzono na jego terenie 5 rezerwatów: geologiczny Węże, leśne: Bukowa Góra, Dąbrowa w Niżankowicach oraz w granicach ostuiny: geologiczny Szachownica i leśny Stawiska. W parku i otulinie znajduje się 9 użytków ekologicznych: starorzecze Wrona Wioda oraz bagna śródleśne. Ochroną pomnikową objętych jest 19 obiektów. Wśród nich (poza okazałymi drzewami i grupami drzew) są liczne obiekty geologiczne: Góra Świętej Genowefy, Granitowy Źródła, podziemne ujście Suchej Strugi, zbiornik wody Zabi Staw. Na terenie parku i otuliny oraz w ich najbliższej okolicy znajduje się wiele walorów kulturowych: kurhany w Przyrowie z II-III wieku n.e. drewniane kościoły tzw. wołoskie w Gorzkowicach i Ostrowie, m.in. z Lasztowni i Grębanina, drewniany dworek w Ożarowie z 1757 r. Walory parku udostępnione są dzięki pieszym, rowerowym i kajakowym trasom przyrodniczym i szlakom turystycznym.

Rez. Jamno
N 51° 42'00.5" E 18° 54'12.7" pow. 22,4 ha
Chroni naturalny fragment lasu dębowo-jodłowego, którego niewielką domieszkę stanowi sosna pospolita, świerk pospolity, buk zwyczajny. Flora rezerwatu jest bogata i obfituje w gatunki rzadkie i chronione. Do osobliwości rezerwatu należy wilgotna goździsty i jałowcowaty, pachnąca dębowa, chrząszcz zwyczajna

Rez. Jasień
N 50° 59'53.1" E 19° 34'22.9" pow. 19,9 ha
Chroni naturalne zbiorowisko występowania cisa pospolitego. Rezerwat porastają grądy subkontynentalne, bory mieszane oraz olsy torfowcowe i olsy porzeczkowe, a wzdłuż cieków wytworzyły się pasy łęgów jesionowo-olszowych. Obecnie występuje tu ok. 2000 cisów. Spośród 170 taksonów roślin naczyniowych 16 objętych jest ochroną prawną (m.in. kukułka Fuchsa).

Rez. Jaźwiny
N 51° 30'09.9" E 18° 23'54.3" pow. 3,9 ha
Chroni bór bagienny z udziałem świerka pospolitego i jodły pospolitej. Najstarsze drzewa liczą ok. 150 lat. W runie spotkać można paprcie: orlica pospolita osiągająca 2 m. wys. Chroniony objęty jest: widlak jałowcowy, kruszyna pospolita, gwiazdnica długolistna. Gniazduje tu: dzięcioł czarny, jastrząb oraz muchołówka żałobna.

Rez. Jeleń
N 51° 29'37.9" E 20° 06'7.2" pow. 49,0 ha
Przedmiotem ochrony są naturalne zbiorowiska leśne takie jak: olsy, grąd niski, wilgotny bór mieszany dębowo-jodłowo-świerkowy. W drzewostanie dominują wilgotny z dominującą sosną, bagno zwyczajne oraz borówka bagienna, bór bagienny - podmokły, ubogi las sosnowy. Teren rezerwatu oraz przylegające lasy są silnie podmokłe, co w znacznym stopniu utrudnia ich penetrację.

Rez. Jodły Łaskie im. St. Kostki Wisińskiego
N 51° 32'20.7" E 19° 06'32.7" pow. 58,4 ha
Chroni las mieszany o charakterze naturalnym, z udziałem jodły pospolitej przy północnej granicy jej naturalnego zasięgu. Ochronie podlegają bulawnik wielkokwiatowy - rzadka bylina z rodziny storczykowatych, kruszczyk szerokolistny, przyłaszcza pospolita. Występują tu liczne populacje dziękowiec majowy. Obszar zasiedlają m.in.: dzik, jeleń, sarna, lis, kuna leśna.

Rez. Jodły Uleśnickie
N 51° 49'14.8" E 19° 04'07.7" pow. 11,7 ha
Walorem przyrodniczym są naturalne fitocenozy grądu subkontynentalnego z jodłą pospolitą na granicy zasięgu. Dawniej wydobywano na tym terenie syderytowe rudy żelaza. Ochronie podlegają bulawnik wielkokwiatowy - rzadka bylina z rodziny storczykowatych, kruszczyk szerokolistny, przyłaszcza pospolita. Występują tu liczne populacje dziękowiec majowy. Obszar zasiedlają m.in.: dzik, jeleń, sarna, lis, kuna leśna.

Rez. Łaznów
N 51° 40'57.3" E 19° 46'51.7" pow. 60,8 ha
Obejmuje ochroną fragment lasu jodłowego naturalnego pochodzenia na granicy zasięgu jodły pospolitej. Występuje tu rzadki gatunek storzyca bukowa. Wśród roślin naczyniowych, w tym wiele rzadkich i gatunków m.in.: kosaciec syberyjski, goryczka wąskolistna, goździk pyszny, trzęślica modra. Teren ten upodobały sobie ptaki, zwłaszcza gat. wodnobłotne: płaskonos, głowienka, perkoz rdzawy.

Rez. Jabłoń
N 51° 30'15.0" E 20° 05'13.2" pow. 8,9 ha
Główną ciekawostką rezerwatu jest obecność żywca zwyczajnego (ostatnie glacjalny) z wsch. Stronska, Strobina i Strumian), gdzie wysokości względne sięgają 70 m. Ciekawy jest geomorfologicznym muzeum form polodowcowych. Z licznych wzgórz w południowej części parku rozciągają się malownicze panoramy widokowe. Typowym elementem PKWK są źródliska, z których wypływa wiele rzek m.in. Bzura i Mroczna, szerokiej dolinie rzeki Mlynówki objęta jest ochroną w postaci rezerwatu Struga Dobieszkowska. Prawie 1/3 powierzchni parku stanowią lasy. Wśród nich wartość ekologiczno-krajobrazową zajmuje Las Łagiewnicki o pow. ponad 1200 ha. Jest to jeden z większych w Europie kompleksów leśnych położonych w granicach administracyjnych miasta. Wewnątrz lasu znajduje się rezerwat o tej samej nazwie. Rośnie tu m.in. chroniony bezpieczniowy storczyk - gnieźnik leśny oraz inny storczyk umieszczony w Polskiej czerwonej księdze roślin - źłobik koralowy. Na terenie Parku stwierdzono występowanie ponad 780 roślin naczyniowych.

Rez. Jodły Uleśnickie
UM

Rez. Jaworowa
N 51° 09'09.3" E 19° 51'32.9" pow. 87,2 ha
Położony na stoku Bąkowej Góry chroni stanowiska rzadkich na niżu roślin z zbiorowisk leśnych, w tym łęgu podgórskiego. Rzeźba urozmaicona jest niszami źródliskowymi i dolinkami dwóch cieków. Specyficzny jest udział gat. górskich: puszcza leśnego i kozika całolistnego. Występuje tu 368 taksonów roślin naczyniowych, a wśród nich 27 gat. chronionych, 11 z Czerwonej listy roślin naczyniowych Polski i 42 zagrożonych w Polsce Środk.

Rez. Jeziorsko
N 51° 37'47.2" E 18° 19'33.7" pow. 2350,6 ha
Chroni jedną z najważniejszych w Polsce środkowych ostoi ptaków wodno-błotnych o znaczeniu europejskim. Można tu spotkać ok. 250 gatunków ptaków, z których 150 legnie się na tym terenie. Szczególnie cenne, ze względu na liczebność osiągającą min. 1% populacji krajowej, to: batalion, rybitwa rzeczna, rybitwa białowąsa, rybitwa rzeczna, kormoran czarny i czapla biała, która zakłada tu swoje kolonie lęgowe. Inne gatunki ptaków pojawiające się tu w okresie wędrówek: gęś gęgawa, płaskonos, bocian czarny, biegus zmienny, cyranecza, perkoz dwuczuby, łyska. Duże rozlewiska stanowią schronienie dla wielu gatunków płazów i popularki bobrów europejskich.

Rez. Wężo
N 51° 05'41.5" E 18° 47'20.7" pow. 20,7 ha
Ochronie podlega ostaniec wapienny Góra Żelce (246 m n.p.m.). Występują tu głównie lasy mieszane, w tym systemem łaskin, w których występują formy naciekowe i leje krasowe. Stanowią one stanowiska paleontologiczne. Występują tu głównie nie objęte są zakazem wstępu, niektóre są miejscem hibernowania nietoperzy m.in. gacek brunatnego i nocka Bechsteina. Rezerwat chroni także roślinność naskalną i murawy kserotermiczne.

Rez. Grądy nad Moszczenicą
UM

Rez. Hołda
UM

Rez. Jabłecznik
UM

Rez. Jamno
UM

Rez. Jasień
UM

Rez. Jeleń
UM

Rez. Jodły Łaskie im. St. Kostki Wisińskiego
UM

Rez. Jodły Uleśnickie
UM

Rez. Łaznów
UM

Rez. Jabłoń
UM

Rez. Jaworowa
UM

Rez. Jeziorsko
UM

Rez. Konewka
N 51° 34'49.1" E 20° 10'04.4" pow. 99,9 ha
Chroni kompleks lasu jodłowego z dębem i malowniczych brzegach Warty. Występują tu charakterystyczne dla dolin rzecznych grądy, olsy i łęgi, a także bór mieszany sosnowo-dębowy. Spotkamy tu bluszcz pospolity czy kopytnika pospolitego. Występuje tu bardzo rzadki gatunek płaka - tracz nadwodny, który lęgnie się w głębokich dziurach drzew nad brzegami.

Rez. Mianów
N 51° 49'09.8" E 19° 03'30.8" pow. 5,9 ha
Teren rezerwatu porasta fragment torfowisk niskich z interesującą florą roślin torfowiskowych. Występują tu ubogie florystycznie szuwary trzcinowe, bogate w gatunki szuwary turzycowe i pałkowe, zbiorowiska roślin pływających na torfie. Spotkać to można liczne gat. zwierząt zw. z siedliskami wilgotnymi: chrząszcze, wnątki i chruściki, płazy i ptaki.

Rez. Dąbrowa Grotnicka
N 51° 55'30.7" E 19° 19'15.6" pow. 150,6 ha
Chroni kompleks lasu dębowego z udziałem grabu i malowniczych brzegach Warty. Występują tu charakterystyczne dla dolin rzecznych grądy, olsy i łęgi, a także bór mieszany sosnowo-dębowy. Spotkamy tu bluszcz pospolity czy kopytnika pospolitego. Występuje tu bardzo rzadki gatunek płaka - tracz nadwodny, który lęgnie się w głębokich dziurach drzew nad brzegami.

Rez. Dąbrowa Świetlista
N 52° 17'07.6" E 19° 13'03.9" pow. 40,1 ha
Powstały by chronić zespół świetlistej dąbrowy z ok. 100-letnim drzewostanem dębowym. Występuje tu 9 gatunków roślin objętych ochroną prawną np.: kruszczyk szerokolistny, podkolan biały, pierwiosnka lekarska. Las porasta stok płaskiego pagórka żwirowego, położonego na terenie Wysoczyzny Łódzkiej. Dominują pola uprawne.

Rez. Dąbrowa w Niżankowicach
N 51° 09'14.2" E 18° 48'23.3" pow. 102,6 ha
Celem ochrony jest zachowanie muzeum roślin rzadkich w Polsce zbiorowisk świetlistej i kwaśnej dąbrowy na granicy zasięgów geograficznych. Drzewostan budują 150-letnie dęby szypułkowe z niewielkim udziałem brzóz i osik. Ochronie ścisłej podlega tu m.in.: ostrzyca pospolita, ostrzyca pomarańczowa, kukułka Fuchsa. Fauna reprezentują: dzięcioł czarny, słonka oraz nietoperze: mopek, nocek rudy.

Rez. Dęby w Meszczach
N 51° 27'03.9" E 19° 49'14.8" pow. 39,2 ha
Chroni naturalne zbiorowisko grądu i boru mieszanego z pomnikowymi drzewami. Najstarsze okazy mają prawie 300 lat i ok. 4 m w obwodzie. Przewalająca pow. rezerwatu zajmuje grąd subkontynentalny. Z gatunków chronionych rosną tu m.in.: kopytnik pospolity, przylaszczka pospolita, rzeżucha wiosenna, wilczeżyb, barwinek pospolity, lilia złotogłów, miodownik melisowaty.

Rez. Doliska
N 51° 50'22.5" E 19° 53'29.5" pow. 3,1 ha
Chroni las mieszany z udziałem jodły pospolitej na granicy naturalnego występowania. W drzewostanie dominuje sosna zwyczajna i jodła pospolita z domieszką dębu szypułkowy. Ochronie prawnej podlega kruszyna pospolita. Zwierzęta reprezentowane są gł. przez ptaki w tym dzięcioła dużego, grubodzioba, krogulca i myszołowa oraz chronionego prawem europejskim nietoperza mopka.

Rez. Gać Spalska
N 51° 33'21.2" E 20° 08'14.2" pow. 85,9 ha
Głównym walorem przyrodniczym jest naturalna, nizinna i śródleśna rzeka Gać oraz związane z nią wilgotolubne zbiorowiska leśne. Ochronie podlegają gł. zbiorowiska łęgu jesionowo-olszowego i olsu porzeczkowego. Dogodne warunki są tu dla ryb, w tym szczupaka, okonia, miereczki oraz gatunki fauny to traszka grzebieniasta, ropucha zielona i dwa gatunki nietoperzy.

Rez. Gaik
N 51° 24'28.4" E 19° 59'23.3" pow. 35,9 ha
Chroni fragment naturalnych, wielogatunkowych lasów grądowych. W rezerwacie znajdują się okazałe 200-letnie dęby szypułkowe. Ochronie podlega wiązka wielkokwiatowa - rzadka bylina o różnym wieku oraz stare sosny zwyczajne. Florę reprezentują m.in.: widłaki, pierwiosnka lekarska, pięciornik biały i turzyca palonka. Gniazdzi się tu ok. 50 par. ptaków np.: dzięcioły, wilgę, grzywacz i dudek.

Rez. Gałków
N 51° 44'09.2" E 19° 42'01.8" pow. 57,9 ha
Celem ochrony stał się fragment lasu bukowo-jodłowego o cechach pierwotnych, wyróżniający się dominującą drzewami bukowymi, osiągającymi wysokość ponad 200 lat. Ochroną prawną objęty jest: ocharnatka dąbrowa, przytulia wonna, kruszyna pospolita, bluszcz pospolity. Chronione gatunki ptaków reprezentują nocek rudy, gacek brunatny, jerz wschodni, wiewiórka pospolita.

Rez. Grądy nad Lindą
N 51° 52'50.1" E 19° 20'19.9" pow. 55,8 ha
Wartość stanowi meandrująca rzeka Linda (dopływ Bzury) wraz z dopływami i źródliskiem oraz otaczającymi ją torfowiskami i łęgami jesionowo-olszowymi. Ochroną prawną objętych jest czternaście gatunków roślin. Są to m.in.: kukułka Fuchsa, lilia złotogłów i dzwonecznik wonny - gat. zagrożony. Są tu dogodne warunki do bytowania ptaków, gadów i płazów.

Rez. Grądy nad Moszczenicą
N 51° 55'34.3" E 19° 29'37.8" pow. 42,1 ha
Chroni zespoły grądowe z wieloma gatunkami roślin chronionych, rzadkich i zagrożonych, np.: widlak spłaszczony, widlak jałowcowaty, widlak goździsty. Dominują tu drzewostany z przewagą sosny zwyczajnej i jodły. Bogata jest fauna owadów, w szczególności motyli. Licznie występują też płazy i ptaki, spośród ssaków: lis, kuna, łasica, sarna i dzik.

Rez. Hołda
N 51° 21'29.1" E 18° 47'46.5" pow. 71,2 ha
Chroni kompleks lasu jodłowego z dębem i malowniczych brzegach Warty. Występują tu charakterystyczne dla dolin rzecznych grądy, olsy i łęgi, a także bór mieszany sosnowo-dębowy. Spotkamy tu bluszcz pospolity czy kopytnika pospolitego. Występuje tu bardzo rzadki gatunek płaka - tracz nadwodny, który lęgnie się w głębokich dziurach drzew nad brzegami.

Rez. Jabłecznik
N 51° 38'09.2" E 18° 53'35.8" pow. 47,3 ha
Wartością są ekosystemy łąkowe i zbiorowiska roślinności łąkowej, w tym zbiorowisko z udziałem jędrzeńca pospolitego i rzadkich gatunków roślin. Flora tego obszaru liczy ponad 200 gatunków roślin naczyniowych, mchów i porostów. Znaczne powierzchnie parku zajmują bezleśne, nieużytkowane łąki, w tym wilgotne, zarośnięte trzcinami, a w nich rośnie m.in.: kozłek dwupienny, kozłek pospolity, kukułka szerokolistna, bagno zwyczajne oraz krwawnica wiązówka. Występuje tu 39 gatunków roślin naczyniowych podlegających ochronie, w tym m.in.: rojownik pospolity, goździk piaskowy, lilia złotogłów. Bogaty świat fauny reprezentują m.in.: modraszek wielkoczar, adonis i ślimak, ślimaczka rzeczna, krwawodziób oraz wiele gatunków nietoperzy. Dla zachowania najcenniejszych walorów przyrodniczych parku utworzono na jego terenie 5 rezerwatów: geologiczny Węże, leśne: Bukowa Góra, Dąbrowa w Niżankowicach oraz w granicach ostuiny: geologiczny Szachownica i leśny Stawiska. W parku i otulinie znajduje się 9 użytków ekologicznych: starorzecze Wrona Wioda oraz bagna śródleśne. Ochroną pomnikową objętych jest 19 obiektów. Wśród nich (poza okazałymi drzewami i grupami drzew) są liczne obiekty geologiczne: Góra Świętej Genowefy, Granitowy Źródła, podziemne ujście Suchej Strugi, zbiornik wody Zabi Staw. Na terenie parku i otuliny oraz w ich najbliższej okolicy znajduje się wiele walorów kulturowych: kurhany w Przyrowie z II-III